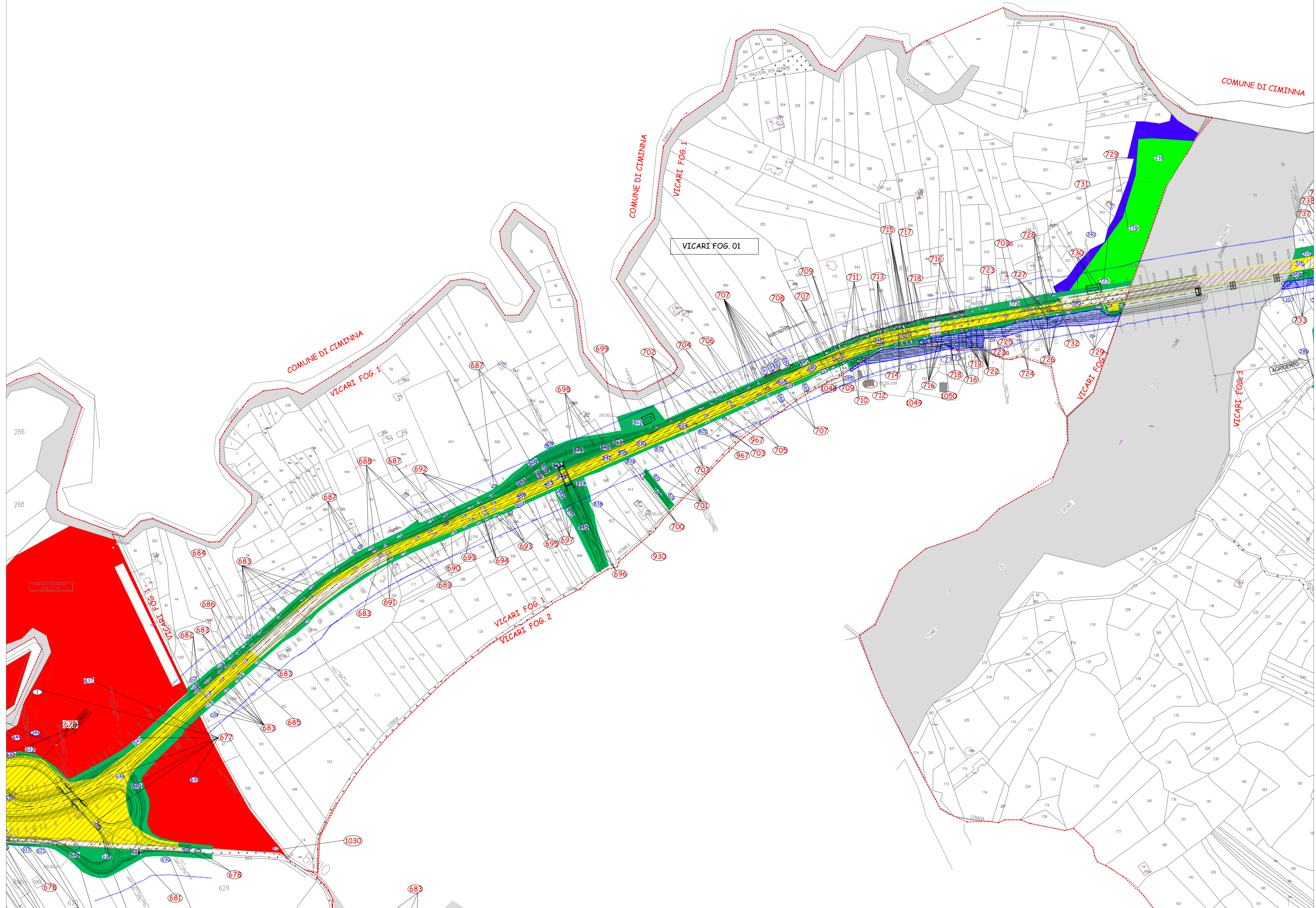
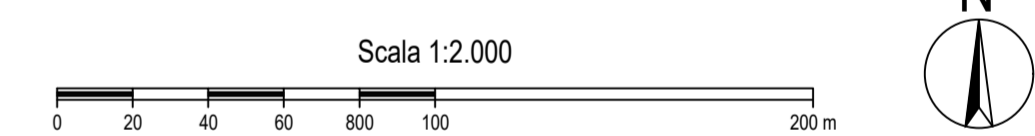
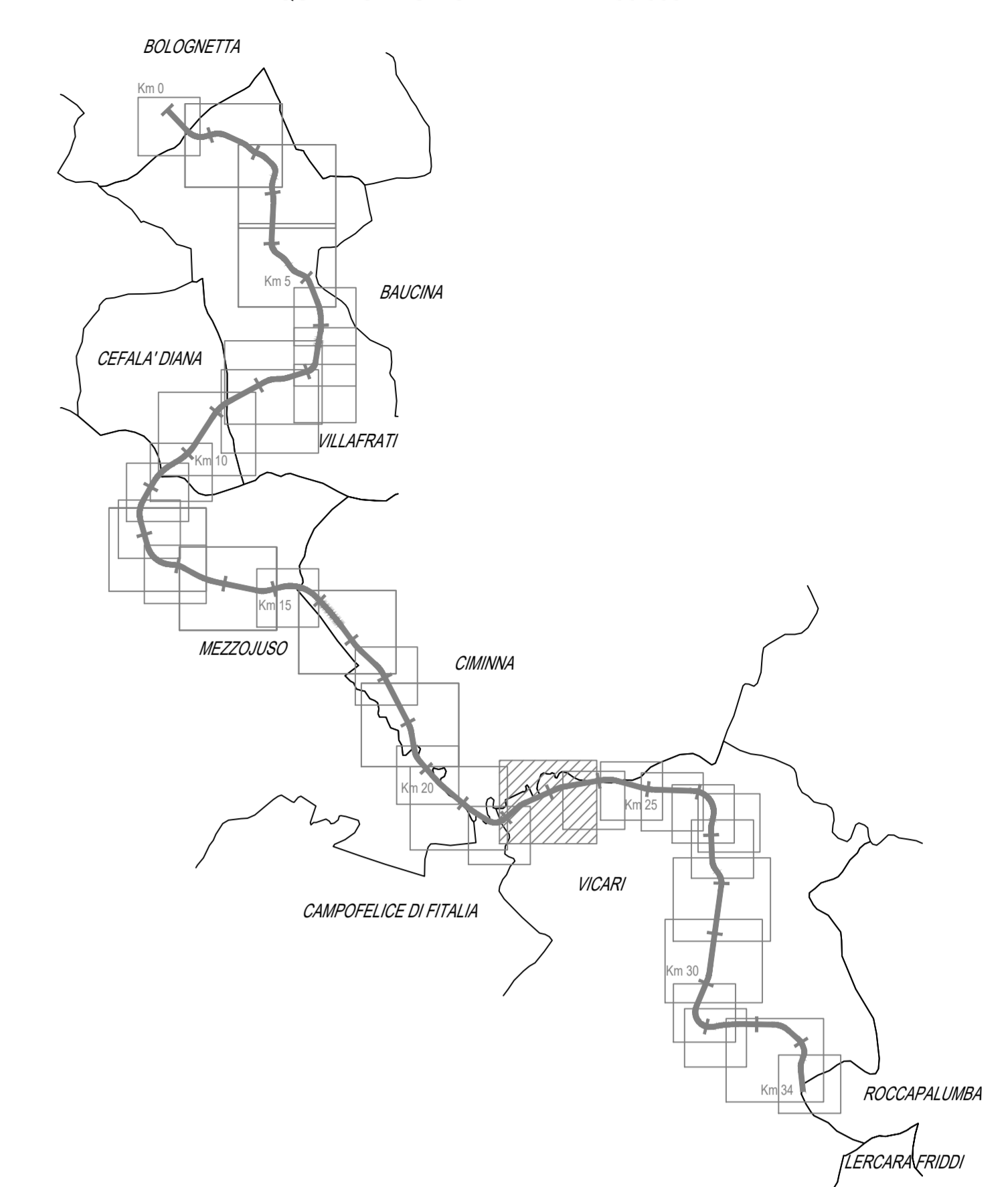


LEGGENDA		
	Fascia di rispetto (art.136 C.S. - art. 26 R.A.)	
	Area da esproprio di cui alla delibera Cipe n. 19/12 del 25 Marzo 2012 - P.D.	
	Area integrativa all'esproprio P.E.A.	
	Area integrativa all'esproprio P.V.T.1	
	Area integrativa all'esproprio P.V.T.2	
	Area integrativa all'esproprio P.V.T.3	
	Reliquati P.V.T.3	
	Occupazione temporanea di cui alla delibera Cipe n. 19/12 del 25 Marzo 2012 - P.D.	
	Area integrativa all'Occupazione Temporanea P.E.A.	
	Area integrativa all'Occupazione Temporanea P.V.T.1	
	Area integrativa all'Occupazione Temporanea P.V.T.2	
	Area integrativa all'Occupazione Temporanea P.V.T.3	
	Area integrativa alle Servizi P.E.A.	
	Area integrativa alle Servizi P.V.T.1	
	Area integrativa alle Servizi P.V.T.2	
	Area integrativa alle Servizi P.V.T.3	
	Reliquati P.V.T.3	
	Mappali frazionati espropriati (S.S. 121)	
	Corsi d'acqua	
	Ferrovie	
	Area restituite	
	Area demaniali	
	Fabbricati da rilievo non interessati da demolizione	
	Fabbricati da demolire accatastati	
	Fabbricati da demolire non presenti in mappa	
	Limiti fogli catastali	
	Numero ditte	
	Numero particelle	



QUADRO DI UNIONE - Scala 1:100.000



ANAS S.p.A. DIREZIONE REGIONALE PER LA SICILIA	
PA17/08 Affidamento a Contratto Generale dei "Lavori di ammodernamento del tratto Palermo - Lercara Friddi, lotto funzionale km 14.4 (km. 0.0 del Lotto 2) compreso il tratto di raccordo della rotatoria Bolognetta, al km 48.0 (km. 33.6 del Lotto 2 - Svincolo Mangano incluso) compresi i raccordi con le attuali SS n.189 e SS n.121 Bolognetta S.c.p.a.	
- PERIZIA DI VARIANTE N.3 -	
TITOLO ESPROPRI PIANO PARTICELLARE DI ESPROPRIU Planimetria catastale Comune di Vicari - foglio 1	
Codice Unico Progetto (CUP): F41B03000230001	
Codice elaborato: PA17/08	OPERA: ES P030 6 1
CARTELLA:	FILE NAME: PEEPR00_41_4137.DWG
5	NOTE: 1=1
4	PROG: 4 1 1 3 7
3	SCALE: 1:2000
2	
1	EMMISSIONE A SEGUITO ISTRUTTORIA ANAS
0	PRIMA EMISSIONE
REVISIONI:	DESCRIZIONE
1	RELAZIO
2	VERIFICATO
3	APPROVATO
Progettista:	Consulenti:
FACTORY OF ARCHITECTURE CIVIL ENGINEERING	E&G S.R.L. AMBIENTALE E GEOTECNICA
Direttore Tecnico: Ing. Antonio Ambrosi	Direttore Tecnico: Ing. Gianluigi Napolitano
Il Progettista Responsabile: Ing. Antonio Ambrosi	Il Coordinatore per la Sicurezza in fase di Esecuzione: Arch. Francesco Rinaldi
Il Coordinatore per la Emissione dei Lavori: Arch. Francesco Rinaldi	Il Direttore dei Lavori: Ing. Santo Favaro
ANAS S.p.A.	
DATA:	PROTOCOLLO:
CODICE PROGETTO: L0410C E 1101	VISTO IL RESPONSABILE DEL PROCEDIMENTO: Dott. Ing. Luigi Mago