


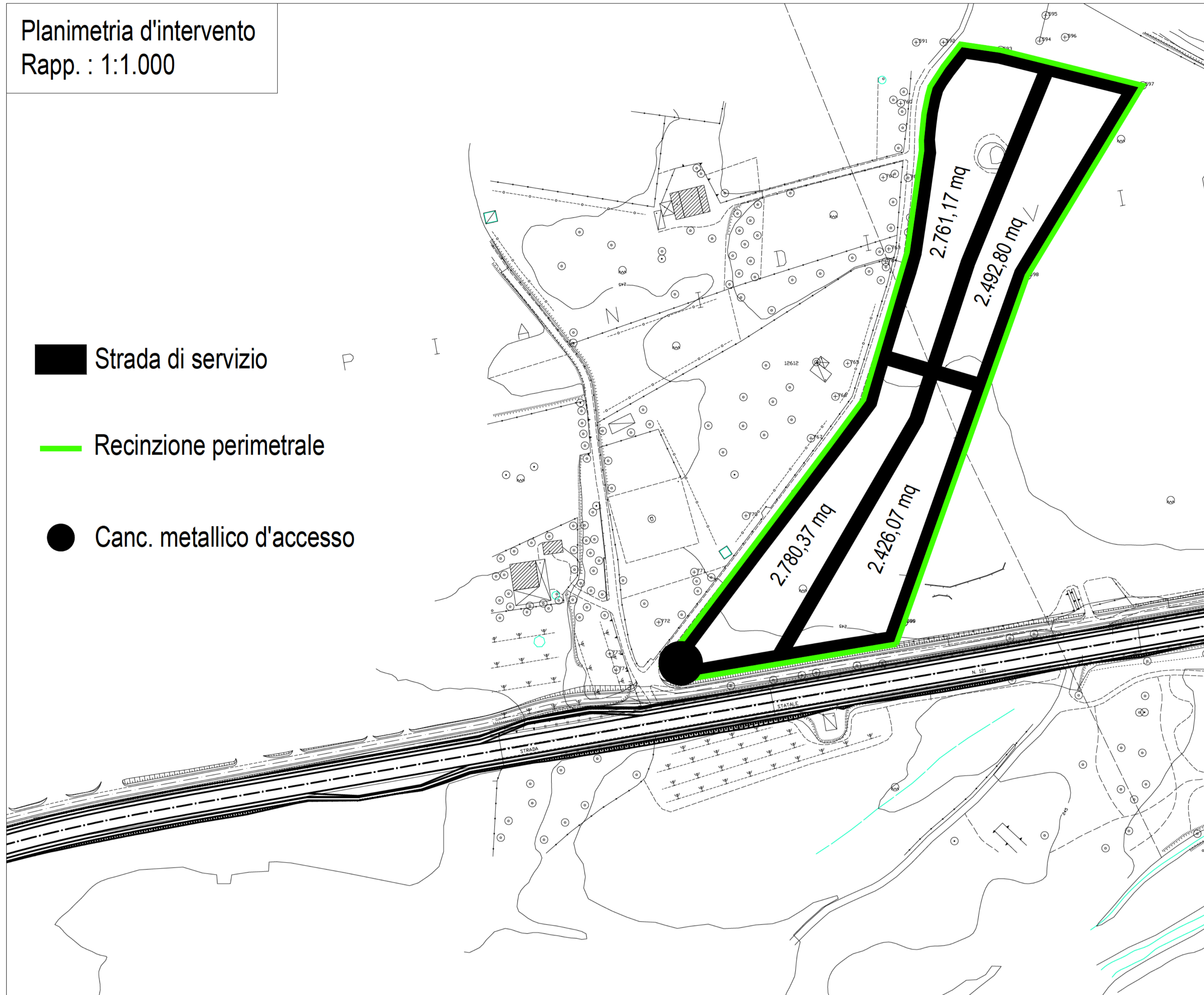
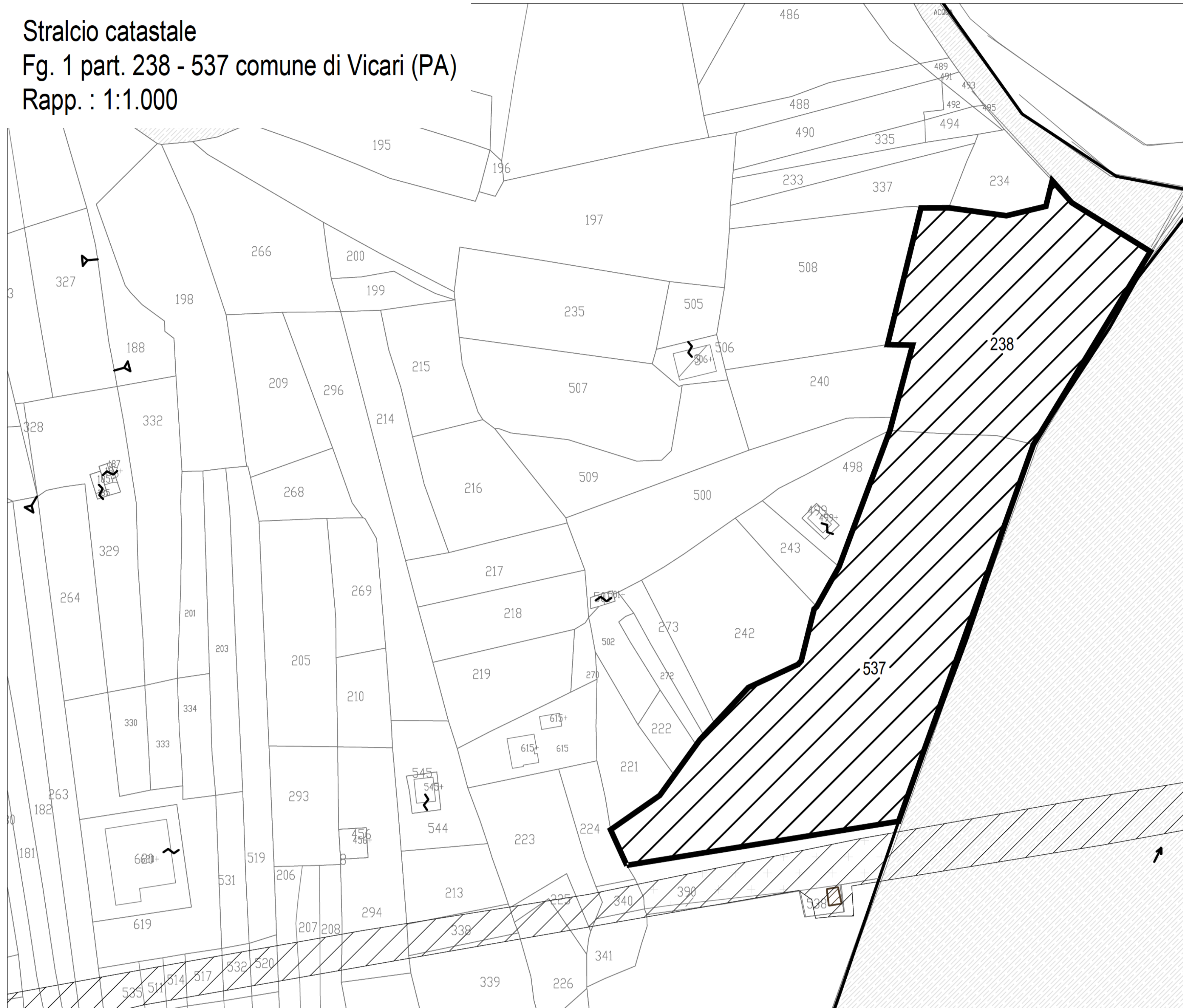


Planimetria d'intervento
Rapp. : 1:1.000



-  Strada di servizio
-  Recinzione perimetrale
-  Canc. metallico d'accesso



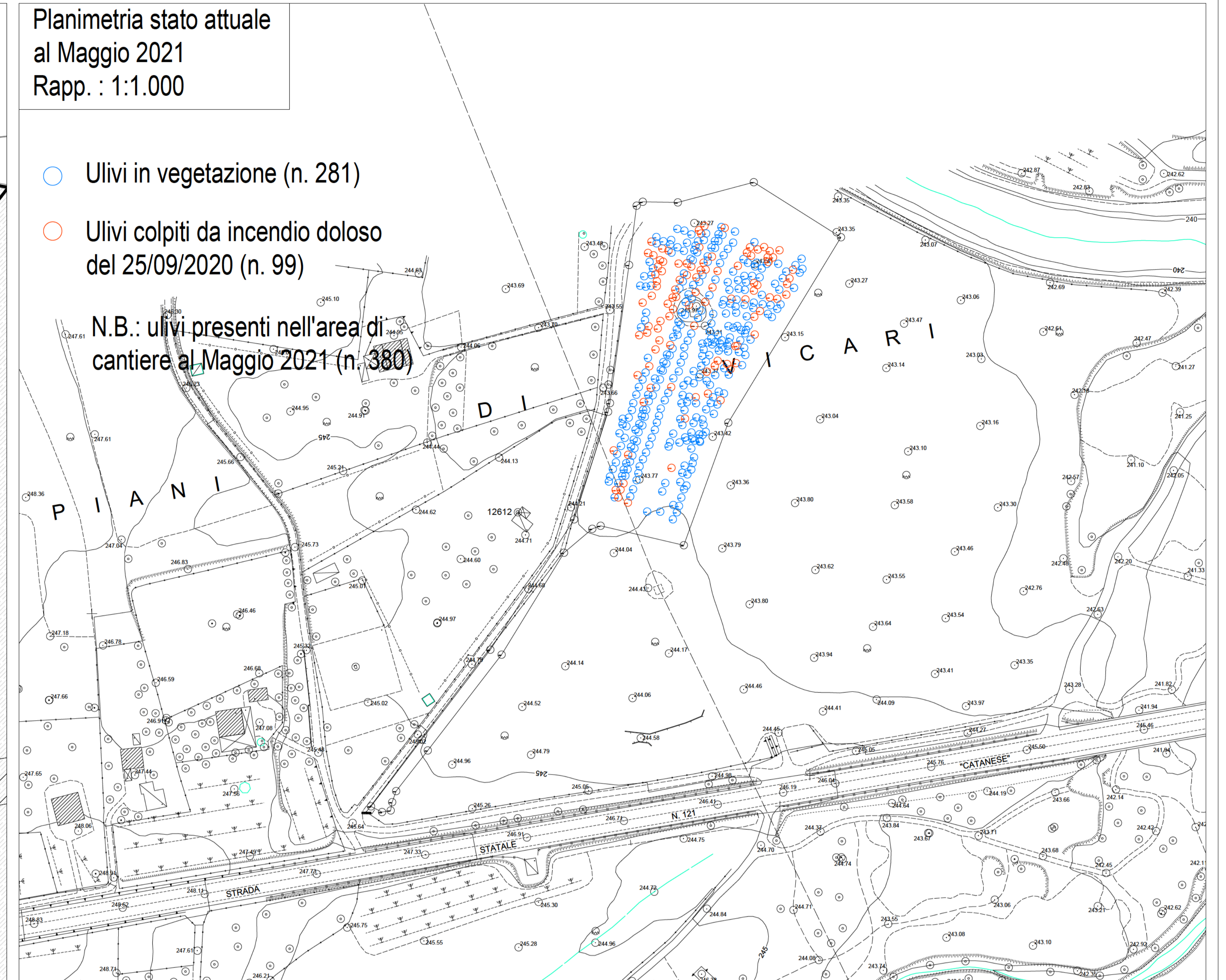
Stralcio catastale
Fg. 1 part. 238 - 537 comune di Vicari (PA)
Rapp. : 1:1.000



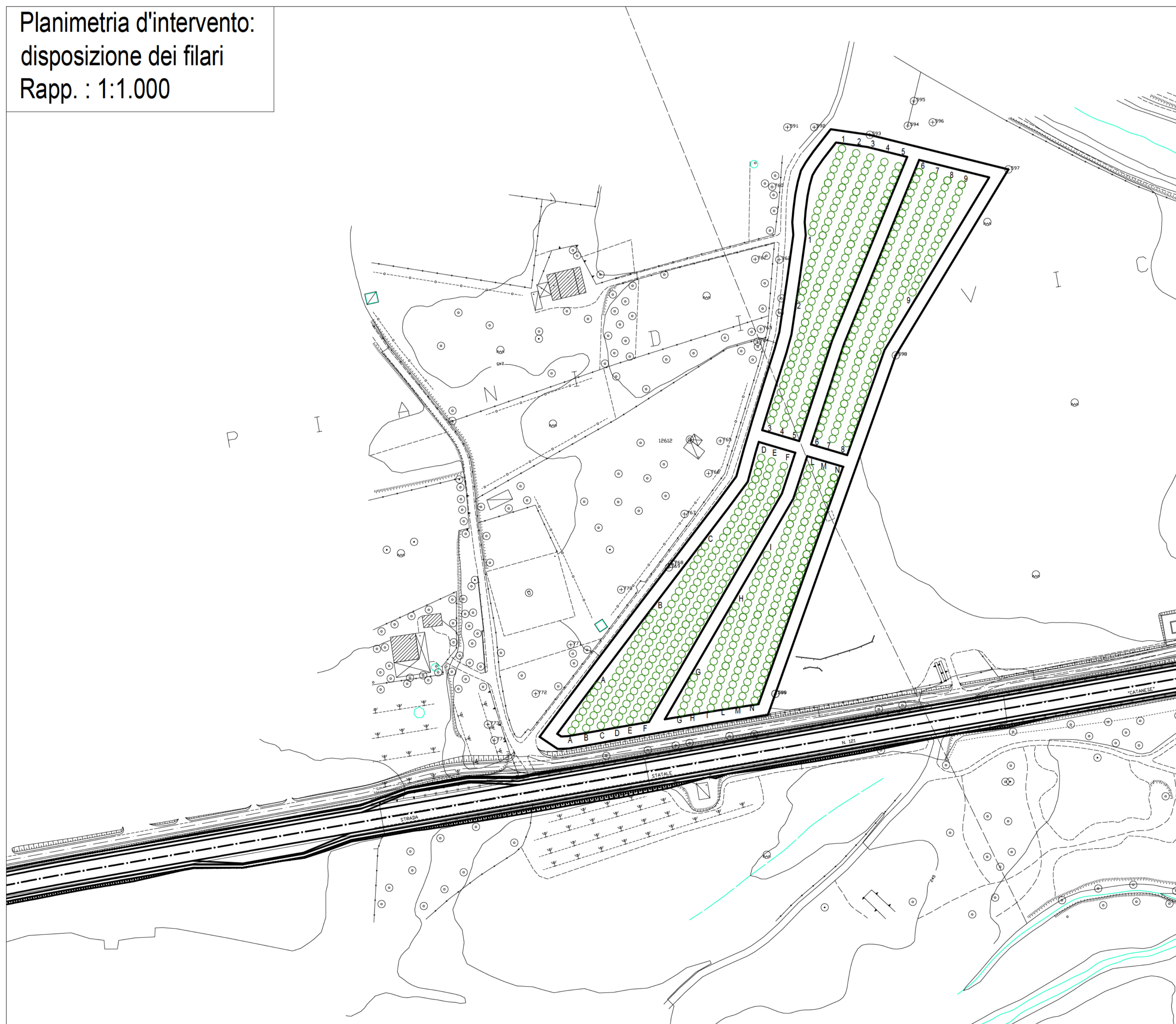
Planimetria stato attuale
al Maggio 2021
Rapp. : 1:1.000

-  Ulivi in vegetazione (n. 281)
-  Ulivi colpiti da incendio doloso del 25/09/2020 (n. 99)


N.B.: ulivi presenti nell'area di cantiere al Maggio 2021 (n. 380)



Planimetria d'intervento:
disposizione dei filari
Rapp. : 1:1.000



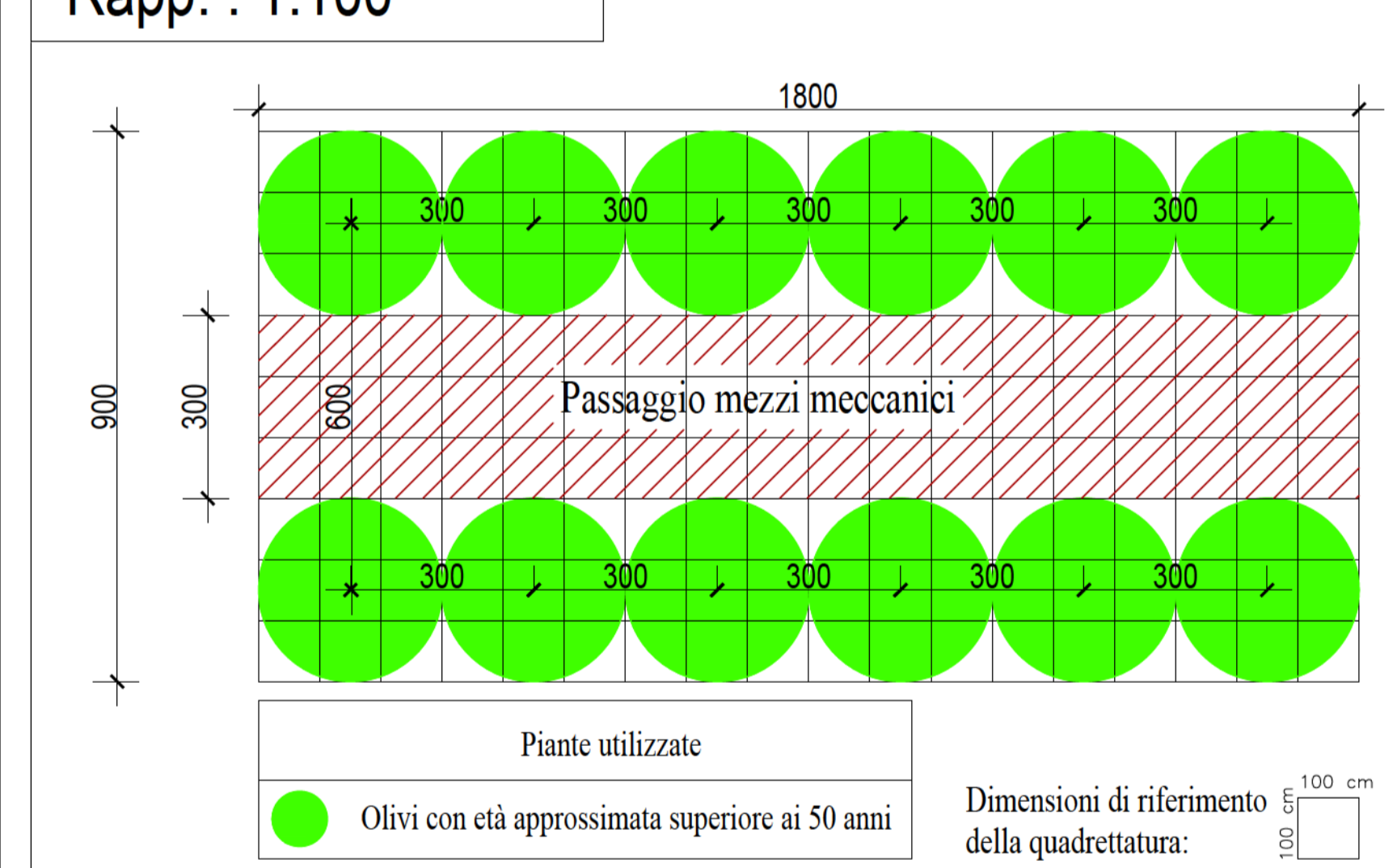
Particolare recinzione
Rapp. : 1:20



Recinzione in grigi. elettroscaldato in acciaio (art. PA.PE.023):
- Tubo verticale diametro mm 42,0
- Tubo orizzontale diametro mm 27,0
- Filo zincato diametro mm 3,1
- Maglia mm 100 x 300

Le quote sono espresse in cm

Schema tipologico
stoccaggio alberature
Rapp. : 1:100

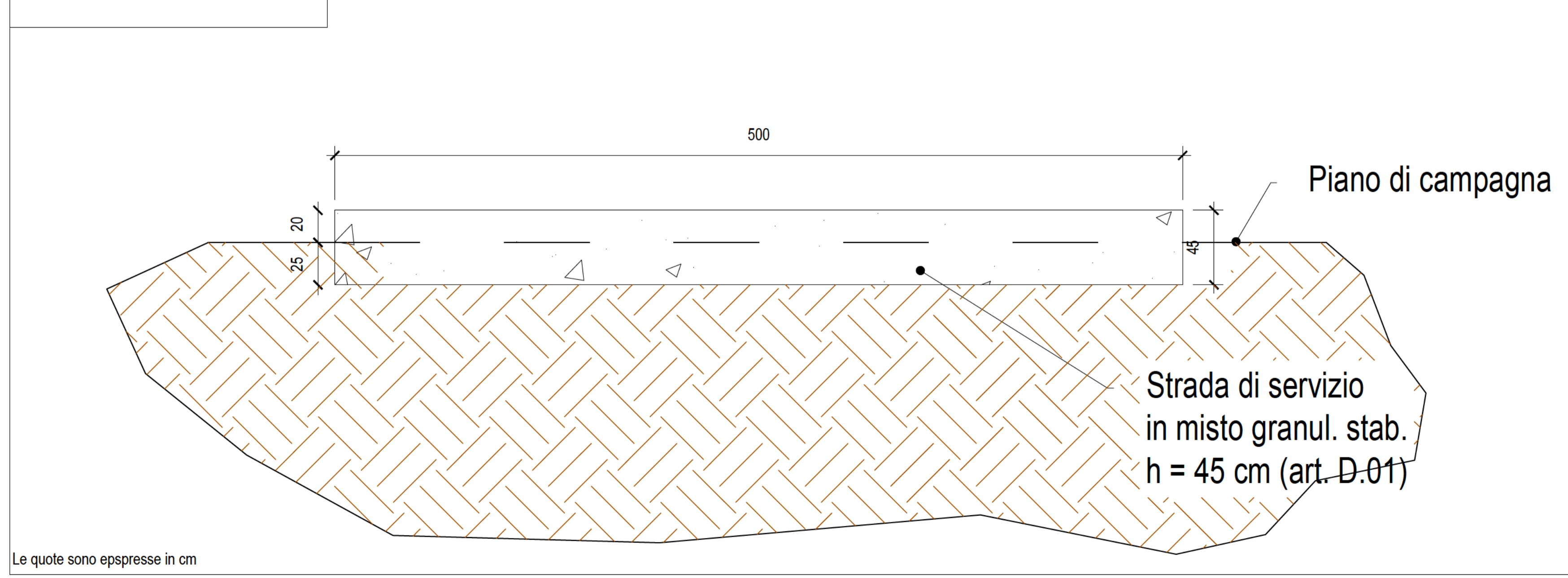


Piante utilizzate:
● Olivi con età approssimata superiore ai 50 anni

Dimensioni di riferimento della quadratura: 100 cm

Le quote sono espresse in cm

Part. strada di servizio
Rapp. : 1:20



Le quote sono espresse in cm

LEGGENDA

Superficie totale dell'area:	15.235,91	mq
Superficie destinata a strade di serviz.:	4.775,50	mq
Superficie destinata allo stocc. delle piante:	10.460,41	mq

DETTAGLIO STOCCAGGIO ALBERATURE

Filare "A"	n. 8	piante;
Filare "B"	n. 19	piante;
Filare "C"	n. 29	piante;
Filare "D"	n. 42	piante;
Filare "E"	n. 41	piante;
Filare "F"	n. 40	piante;
Filare "G"	n. 6	piante;
Filare "H"	n. 16	piante;
Filare "I"	n. 23	piante;
Filare "L"	n. 35	piante;
Filare "M"	n. 34	piante;
Filare "N"	n. 33	piante;

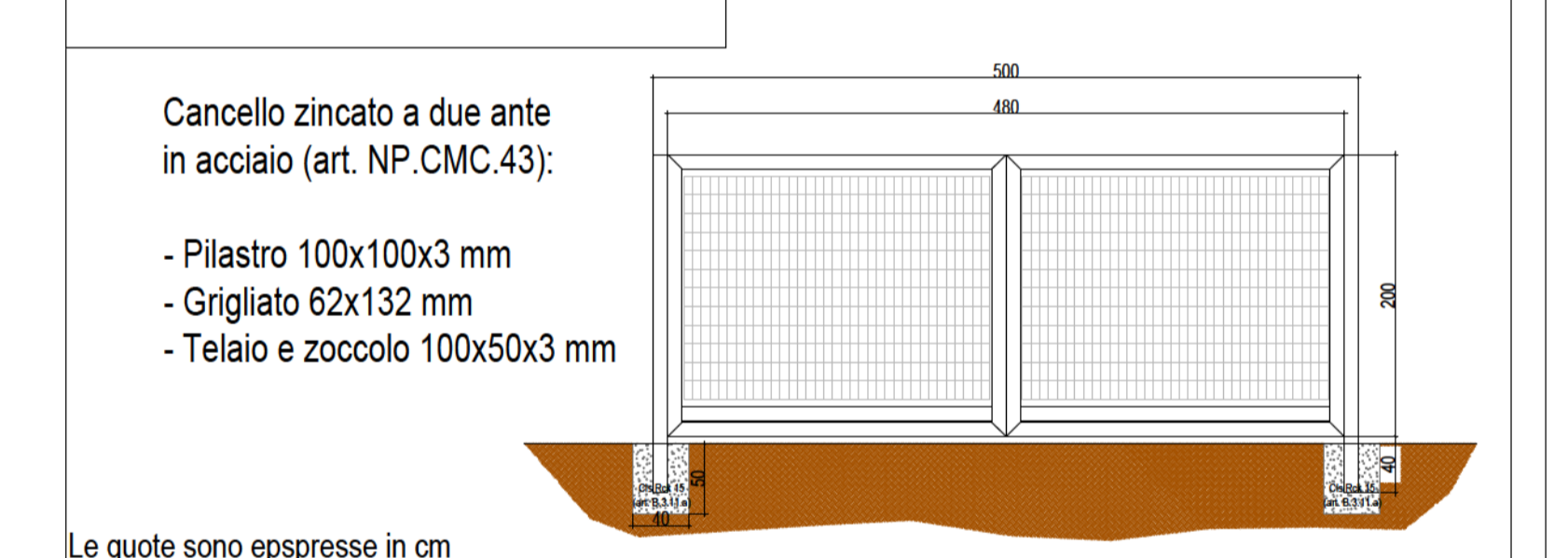
Filare "1"	n. 13	piante;
Filare "2"	n. 22	piante;
Filare "3"	n. 39	piante;
Filare "4"	n. 39	piante;
Filare "5"	n. 39	piante;
Filare "6"	n. 40	piante;
Filare "7"	n. 39	piante;
Filare "8"	n. 39	piante;
Filare "9"	n. 17	piante;

Totale n. 613 piante.

RECINZIONE

Recinzione perimetrale lungh. 695,00 m

Particolare cancello
Rapp. : 1:50



Cancello zincato a due ante in acciaio (art. NP.CMC.43):
- Pilastro 100x100x3 mm
- Grigliato 62x132 mm
- Telaio e zoccolo 100x50x3 mm

Le quote sono espresse in cm



ANAS S.p.A.
DIREZIONE REGIONALE PER LA SICILIA

PA17/08
Affidamento a Contratto Generale dei Lavori di ammodernamento del tratto Palermo - Lercara Frati, lotto funzionale da km 14,4 (km. 0,0 del Lotto 2) compreso il tratto di raccordo della rotonda Bolognetta, al km 48,0 (km. 33,8 del Lotto 2 - Svincolo Mangano incluso) compresi i raccordi con le attuali SS n.169 e SS n.121

Bolognetta S.c.p.a.

- PERIZIA DI VARIANTE N.3 -

Titolo redatto:

SISTEMAZIONE AREA STOCCAGGIO TEMPOR. SPECIE DI PREGGIO

Codice Unico Progetto (CIUP): F41B03000230001

OPERA	ARGOMENTO	DOC. E PROG.	FASE	REVISIONE
PA17/08	PE	CA	A025	60

CARTELLA	REV. NUM.	NOTE	DATA	REDAZIONE	VERIFICATO	APPROVATO
5						
4						
3						
2						
1						
0	PRIMA EMISSIONE		Maggio 2021	S. Fedele	M. Santoro	

Progettista: E&C S.p.A. Via S. Maria 11 - 00187 Roma Tel. 06 47811111 www.eandc.it	Consulenti: E&C S.p.A. Via S. Maria 11 - 00187 Roma Tel. 06 47811111 www.eandc.it
Direttore Tecnico: Ing. Antonio Ambrosio	Coordinatore Tecnico: Ing. Quirino Nappolano
Il Proprietario Responsabile: Ing. Antonio Ambrosio	Il Direttore per la Sicurezza: Ing. Gian Carlo Barbero
Il Coordinatore per la Direzione dei Lavori: Ing. Francesco Rinaldi	Il Direttore dei Lavori: Ing. Sandro Favaro

ANAS S.p.A. PROTOCOLLO: VISTO IL RESPONSABILE DEL PROCEDIMENTO
CODICE PROGETTO: L04110CE111011 Dat. Ing. Luigi Mago