

# LEGENDA

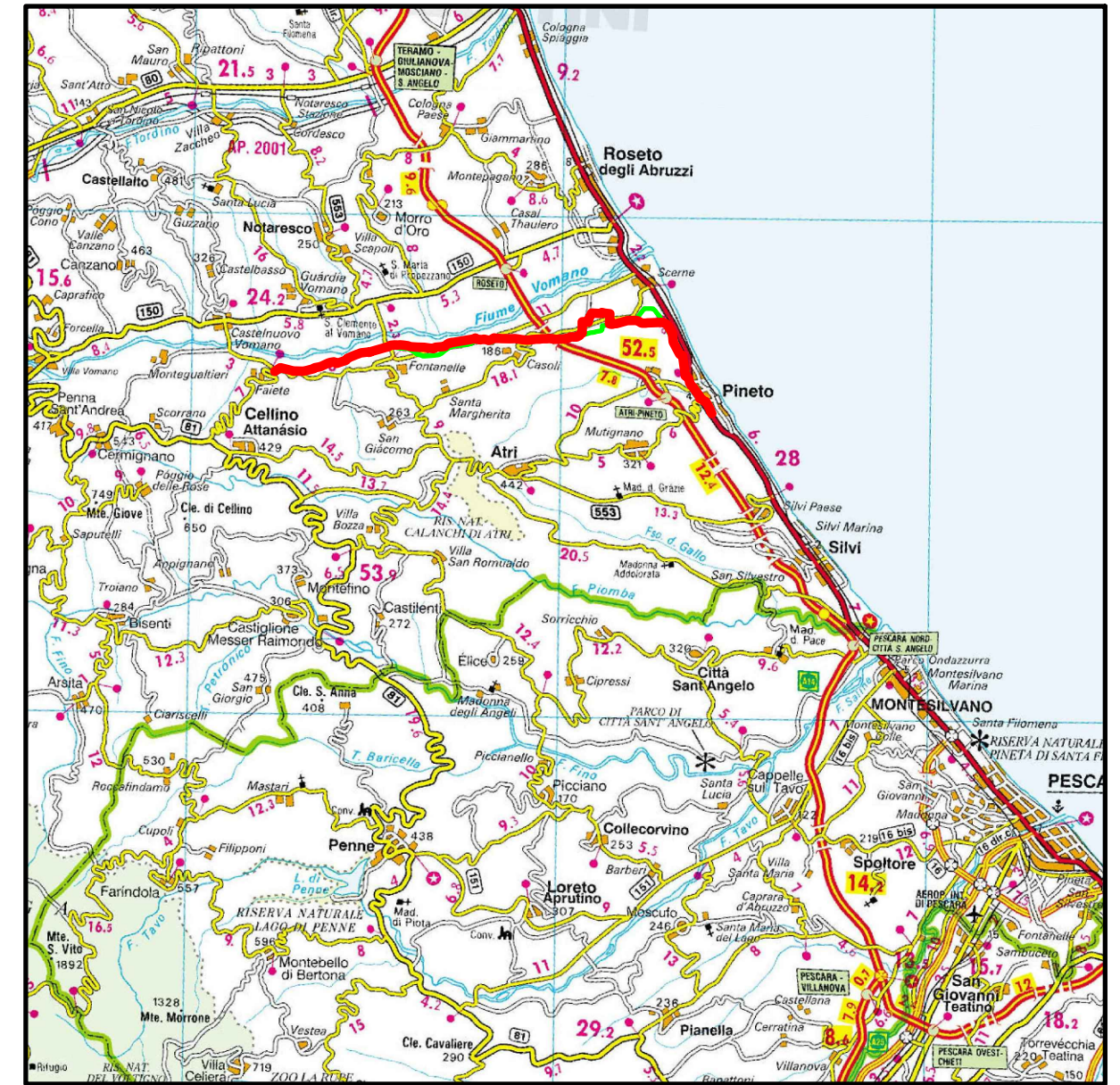
## SIMBOLOGIA CARTOGRAFICA

- Metanodotto in progetto  
DN 200 (8"), DP 75 bar, MOP 60 bar
- Metanodotto da dismettere  
DN 200 (8") e DN 175 (7"), MOP 38 bar
- Opere connesse da dismettere
- Metanodotti SGI esistenti
- Altri Metanodotti esistenti
- Aree impianti stacco-terminale in progetto
- Aree impianti stacco-terminale SGI esistenti
- Aree impianti esistenti
- Piazzola di stoccaggio tubazioni
- Opere connesse in progetto
- T.O.C. - Trivelle spingitubo principali
- Impianti di linea in progetto
- Impianti di linea da porre fuori esercizio e recuperare
- Impianti di linea in esercizio
- Strade di accesso provvisorio
- Adeguamento strade esistenti
- Strade provvisorie su infrastrutture private
- Strada di accesso all'impianto
- Limite sovrapposizione fogli

Ricollegamento / Interconnessione  
DN xxx (x"), DP xx bar, MOP xx bar  
L = xx m

## SIMBOLOGIA MECCANICA

- Punto di intercettazione di linea (P.I.L.)
- Punto di intercettazione di derivazione importante (P.I.D.I.)
- Punto di intercettazione di derivazione importante con discaggio di allacciamento (P.I.D.I.)
- Impianto di riduzione/regolazione della pressione



COROGRAFIA 1:250.000



Il presente disegno e' di proprieta' aziendale - La Societa' tutelera' i propri diritti a termine di legge.

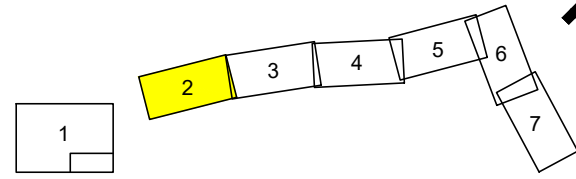
Progressiva chilometrica	N.		
Comuni	COMUNE		
Province	PROVINCIA		
Impianti	TIPO - N. - PROG.	TIPO - N. - ESISTENTE DA MODIFICARE	TIPO - N. - ESISTENTE
Attraversamenti	TIPOLOGIA ATTRAVERSATA (SS n.##, corso d'acqua, ferrovia, ecc.)		
Strade - Piste - Piazzole	ACCESSO IMPIANTI	ADEGUAMENTI STRADE	STRADE PROVVISORIE SU INFRASTRUTTURE PRIVATE
Fascia di lavoro	ALLARGATA An°	RIDOTTA	N. PIAZ. Pn°
Scavabilità terreni	SCIOLTI (T)	ROCCIA TENERA (RT)	ROCCIA DURA (RD)

0	23/06/21	EMISSIONE PER ENTI	TORELLI	VARANI	BANCI
REV.	DATA	DESCRIZIONE	ELABORATO	VERIFICATO	APPROVATO
		Progettista	Società Gasdotti Italia S.P.A.		
				COMMESSA	UNITA'
				5718	001
METANODOTTO CELLINO ATTANASIO - PINETO			DISEGNO P-PG-D-1023		
			REVISIONE 0		
TRACCIATO DI PROGETTO					
			FG. 1 DI 7		
			SCALA 1:10.000		

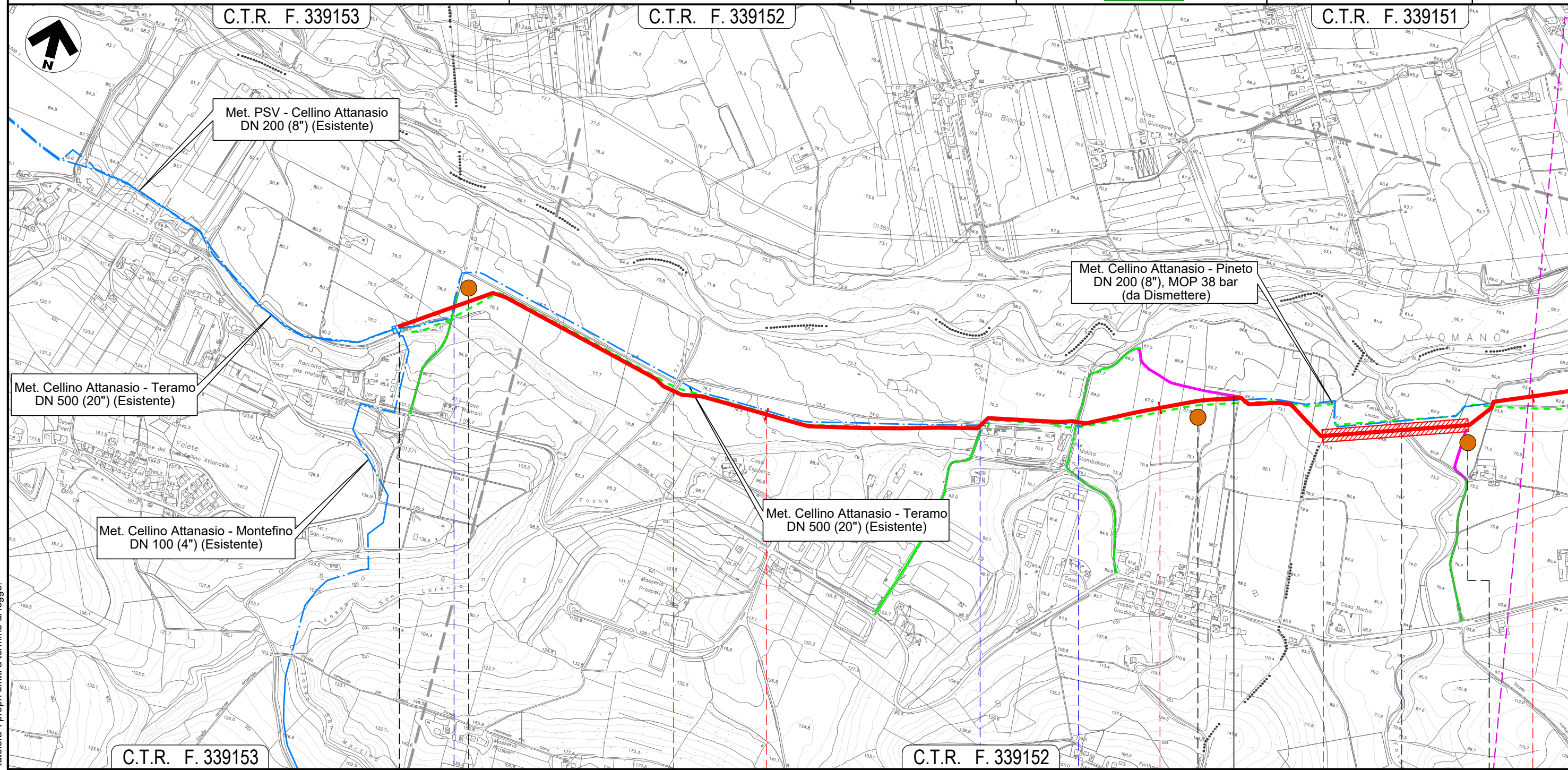
# METANODOTTO CELLINO ATTANASIO - PINETO

## TRACCIATO DI PROGETTO

Quadro d'unione



0	23/06/21	EMISSIONE PER ENTI	TORELLI	VARANI	BANCI	Foglio <b>2</b> di 7
REV.	DATA	DESCRIZIONE	ELABORATO	VERIFICATO	APPROVATO	
Progettista			Comm. 5718-001			Scala 1:10.000
			Dis. P-PG-D-1023			



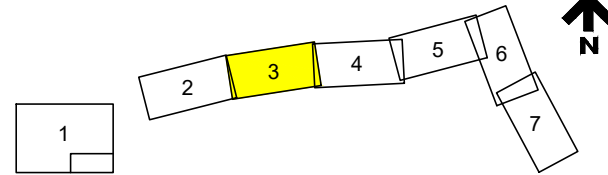
Il presente disegno e' di proprieta' aziendale - La Societa' tutelera' i propri diritti a termine di legge.

0	1	2	3
CELLINO ATTANASIO		TERAMO	ATRI
NODO 5960		Strada vicinale	Fosso San Lorenzo
P1		P2	P3
A1		A2	A3
SCIOLTI (T)		ROCCIA TENERA (RT)	SCIOLTI (T)

METANODOTTO CELLINO ATTANASIO - PINETO

TRACCIATO DI PROGETTO

Quadro d'unione

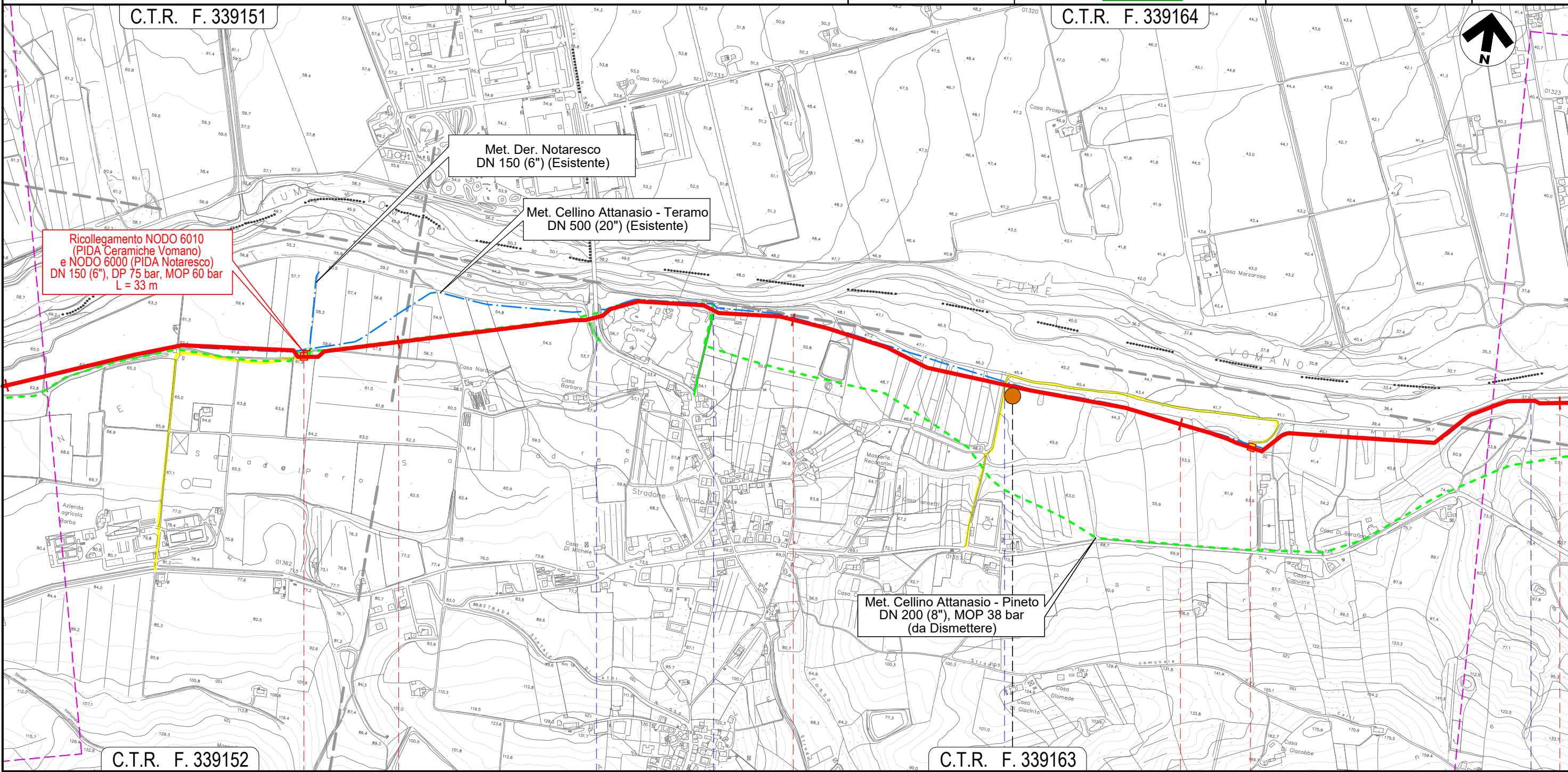


0	23/06/21	EMISSIONE PER ENTI	TORELLI	VARANI	BANCI
REV.	DATA	DESCRIZIONE	ELABORATO	VERIFICATO	APPROVATO
		Progettista			
			Comm.	5718-001	
			Dis.	P-PG-D-1023	

Foglio  
**3**  
di 7  
Scala  
1:10.000

C.T.R. F. 339151

C.T.R. F. 339164



C.T.R. F. 339152

C.T.R. F. 339163

4 5 6 7

ATRI  
TERAMO



S.P. n.553

Strada vicinale

Fosso Bartolone  
(in C.A.)

Strada vicinale

A4

A5

P4

A6

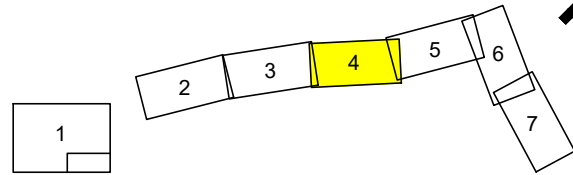
SCIOLTI (T)

Il presente disegno e' di proprieta' aziendale - La Societa' tutelera' i propri diritti a termine di legge.

METANODOTTO CELLINO ATTANASIO - PINETO

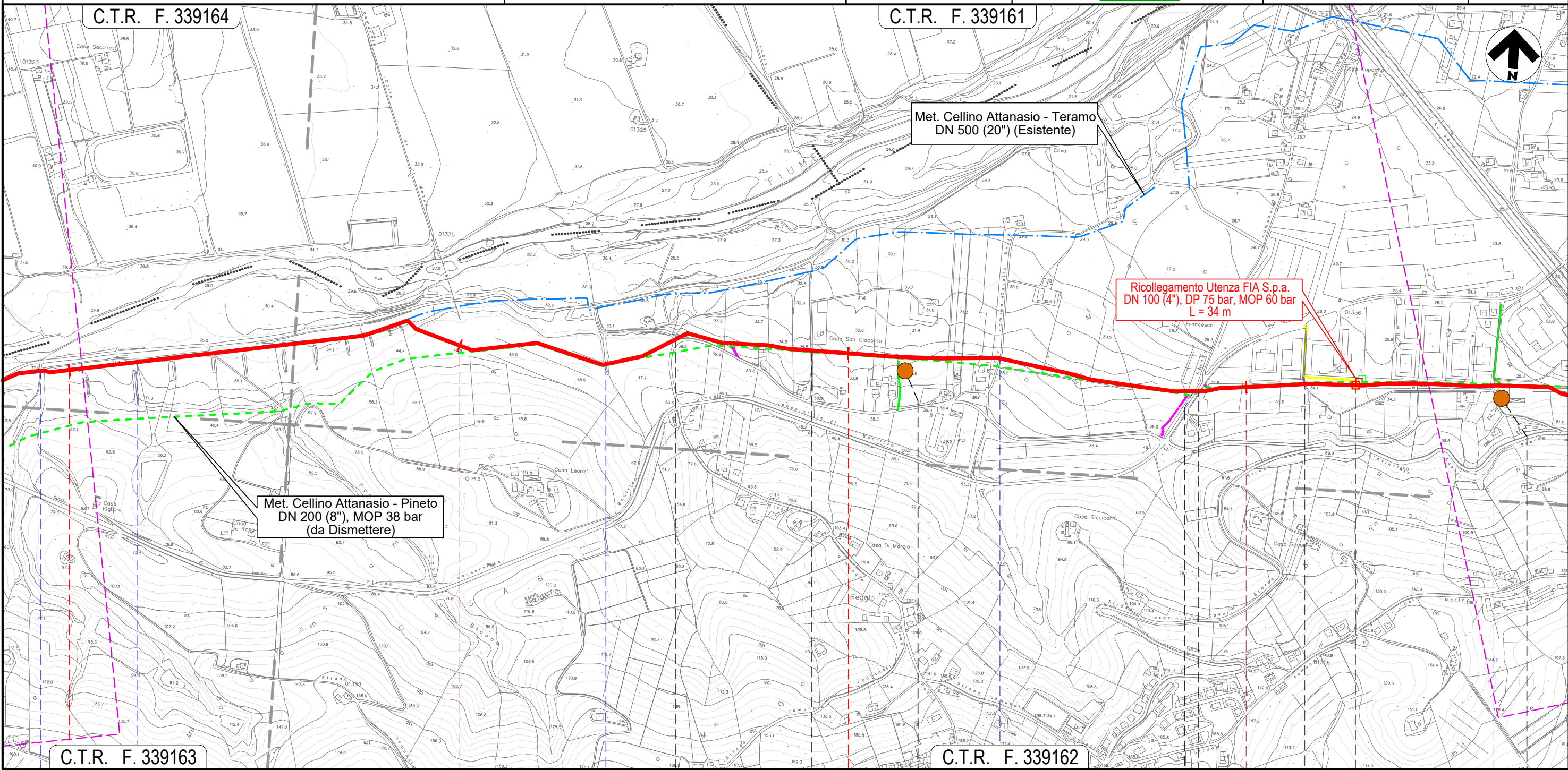
TRACCIATO DI PROGETTO

Quadro d'unione



0	23/06/21	EMISSIONE PER ENTI	TORELLI	VARANI	BANCI
REV.	DATA	DESCRIZIONE	ELABORATO	VERIFICATO	APPROVATO
		Progettista			
			Comm.	5718-001	
			Dis.	P-PG-D-1023	

Foglio  
**4**  
di 7  
Scala  
1:10.000



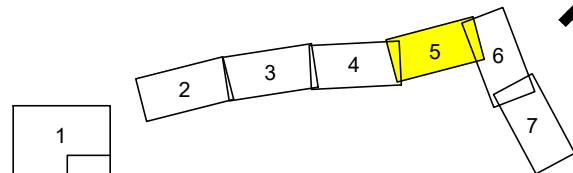
Il presente disegno e' di proprieta' aziendale - La Societa' tutelera' i propri diritti a termine di legge.

7	8	9	10
ATRI TERAMO			
● Strada vicinale	● Fosso S. Margherita	● Fosso	● Strada consorziale di bonifica
		● Strada vicinale	● Via Salara
			● Canale in C.A.
			● S.P. n.27a
			● Strada Sterrata
			● Via dell'Artigianato
			NODO 6050
			P5
			A7
			A8
			P6
SCIOLTI (T)			

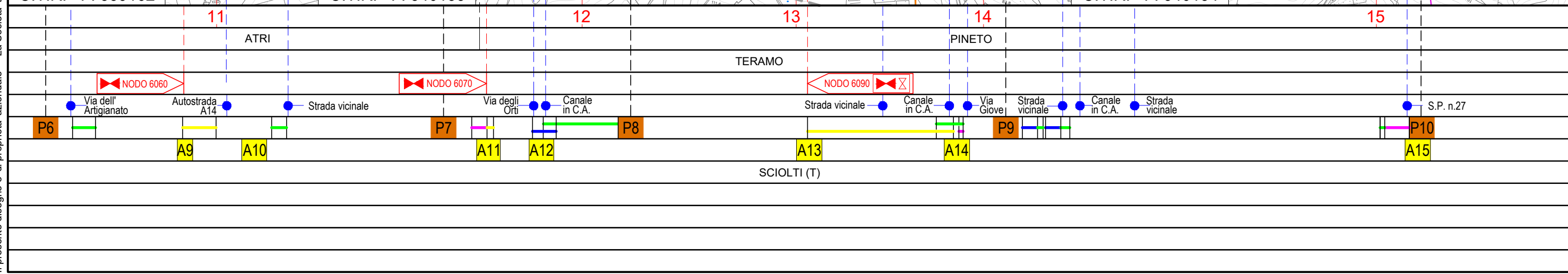
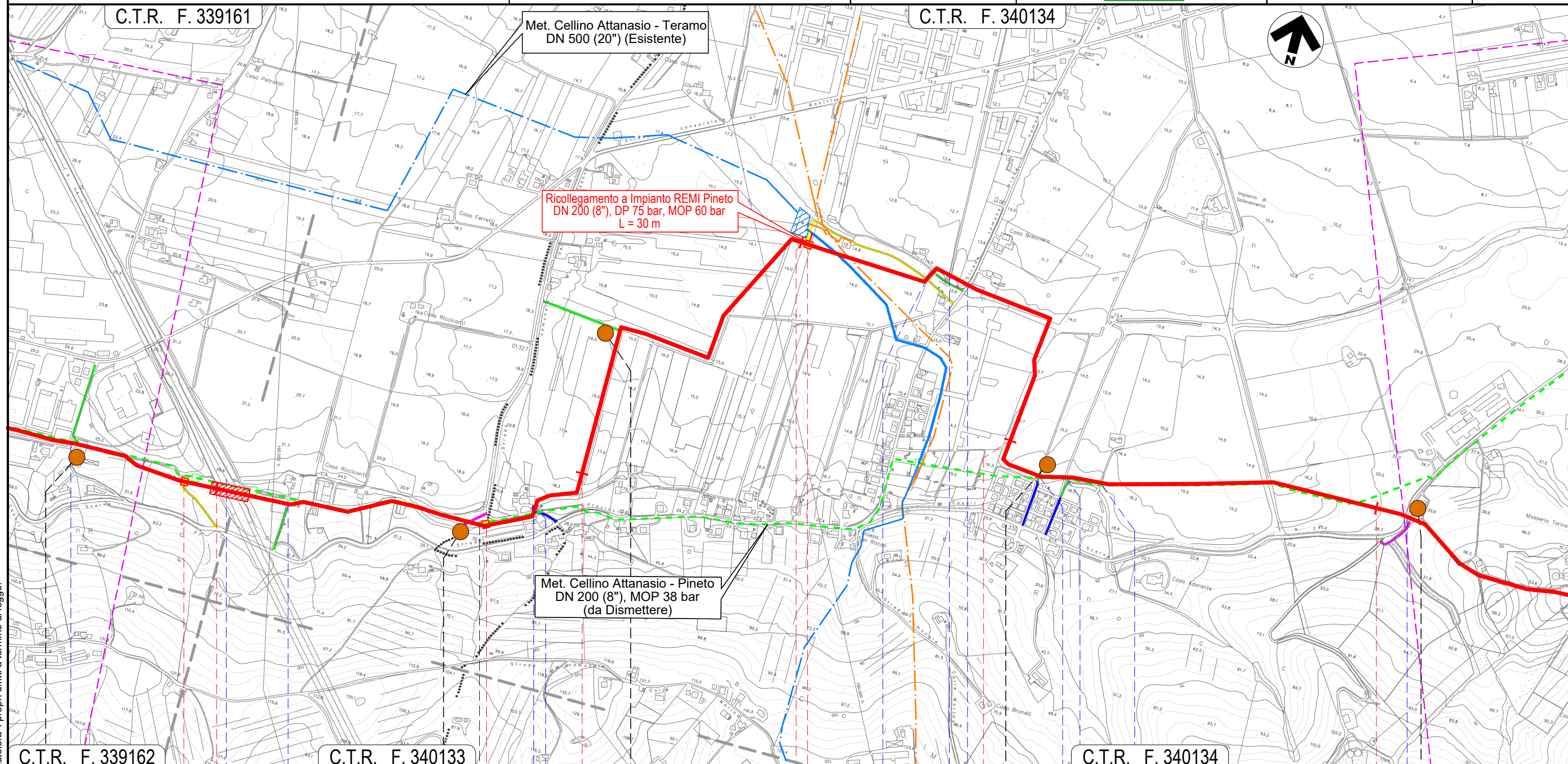
METANODOTTO CELLINO ATTANASIO - PINETO

TRACCIATO DI PROGETTO

Quadro d'unione



0	23/06/21	EMISSIONE PER ENTI	TORELLI	VARANI	BANCI	Foglio <b>5</b> di 7 Scala 1:10.000
REV.	DATA	DESCRIZIONE	ELABORATO	VERIFICATO	APPROVATO	
Progettista						Comm. 5718-001
						Dis. P-PG-D-1023

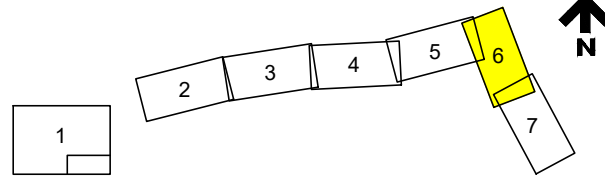


Il presente disegno e' di proprieta' aziendale - La Societa' tutelera' i propri diritti a termine di legge.

METANODOTTO CELLINO ATTANASIO - PINETO

TRACCIATO DI PROGETTO

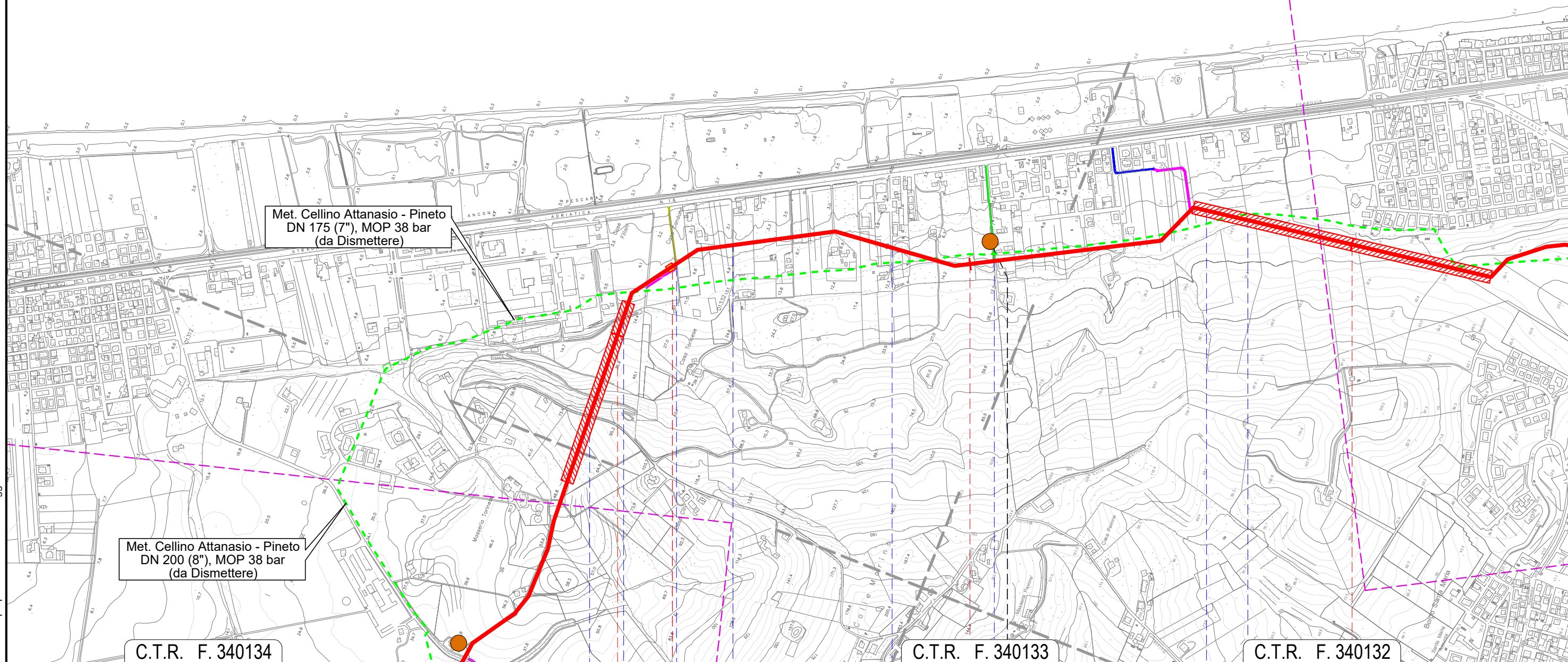
Quadro d'unione



0	23/06/21	EMISSIONE PER ENTI	TORELLI	VARANI	BANCI	Foglio <b>6</b> di 7
REV.	DATA	DESCRIZIONE	ELABORATO	VERIFICATO	APPROVATO	
Progettista						Scala 1:10.000
			Comm.	5718-001		
			Dis.	P-PG-D-1023		

C.T.R. F. 340131

C.T.R. F. 340132



16

17

18

PINETO  
TERAMO

- Strada Quinto Colle Marino
- Canale Forma Calvano
- Via Gino Cervi
- Via Roberto Rossellini
- Via Raf Vallone
- Via Mauro Bolognini
- Canale rivestito in massi
- Canale Forma Calvano

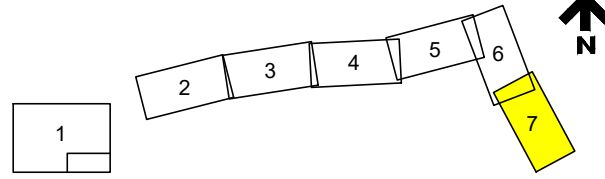
P10	A15	A16	A17	A18	P11	A19	A20
SCIOLTI (T)	ROCCIA TENERA (RT)	SCIOLTI (T)	ROCCIA TENERA (RT)	SCIOLTI (T)	ROCCIA TENERA (RT)	SCIOLTI (T)	

Il presente disegno e' di proprieta' aziendale - La Societa' tutelera' i propri diritti a termine di legge.

# METANODOTTO CELLINO ATTANASIO - PINETO

## TRACCIATO DI PROGETTO

Quadro d'unione

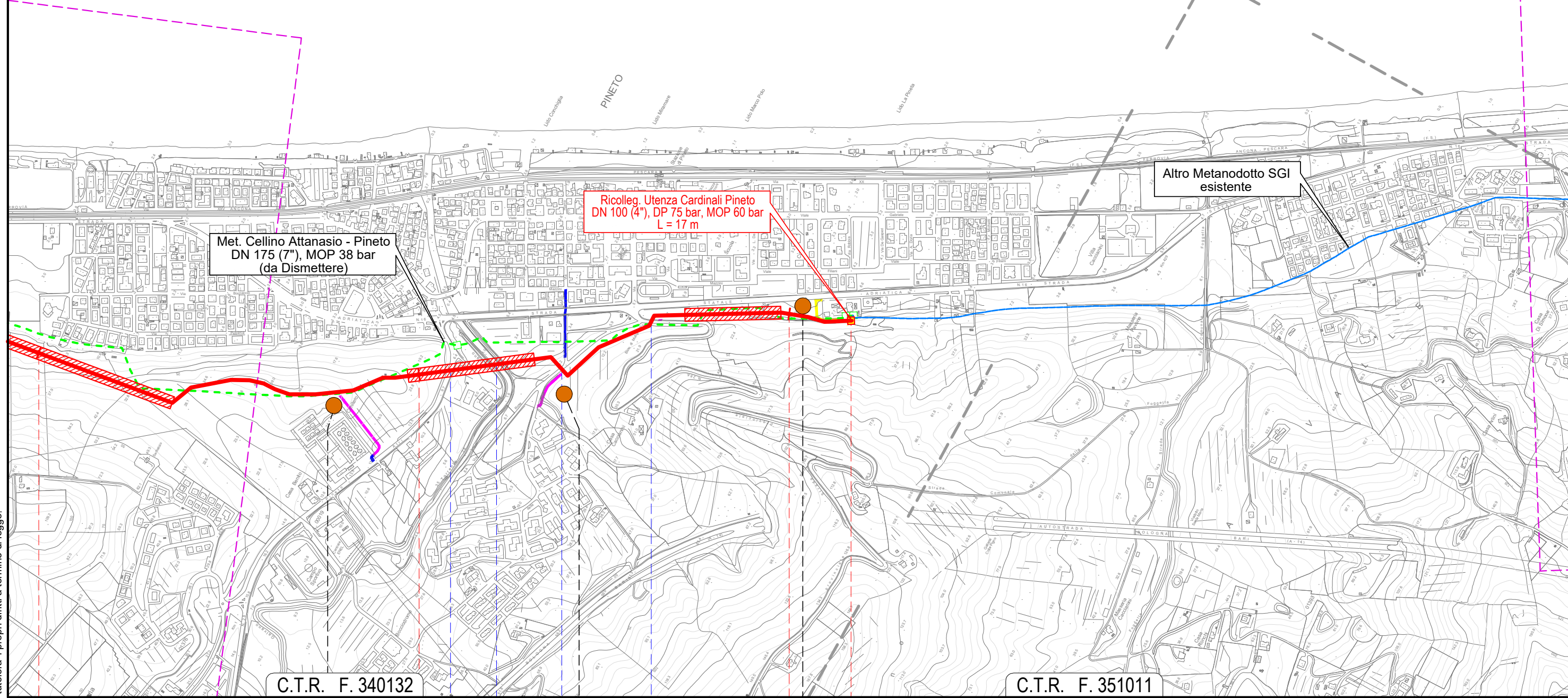


0	23/06/21	EMISSIONE PER ENTI	TORELLI	VARANI	BANCI	Foglio <b>7</b> di 7
REV.	DATA	DESCRIZIONE	ELABORATO	VERIFICATO	APPROVATO	
Progettista						Comm. 5718-001
						Dis. P-PG-D-1023

Scala  
1:10.000

C.T.R. F. 340132

C.T.R. F. 351024



C.T.R. F. 340132

C.T.R. F. 351011

18	19	20	20+158
PINETO		TERAMO	
S.P.28		Fosso Calvano	Via delle Rose
S.P. n. 28a			
NODO 6140			
A20	A21	A22A23	A24
A25	A26		
ROCCIA TENERA (RT)	SCIOLTI (T)	ROCCIA TENERA (RT)	SCIOLTI (T)

Il presente disegno e' di proprieta' aziendale - La Societa' tutelera' i propri diritti a termine di legge.