















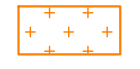

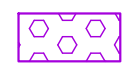

LEGENDA

SIMBOLOGIA CARTOGRAFICA







-  Metanodotto da dismettere
DN 200 (8") e DN 175 (7"), MOP 38 bar
-  Metanodotto in progetto
DN 200 (8"), DP 75 bar, MOP 60 bar
-  Metanodotti SGI esistenti
-  Altri Metanodotti esistenti
-  Aree impianti stacco-terminale in progetto
-  Aree impianti stacco-terminale SGI esistenti
-  Aree impianti esistenti
-  T.O.C. - Trivelle spingitubo principali
-  Impianti di linea in progetto
-  Impianti di linea da porre fuori esercizio e recuperare
-  Impianti di linea in esercizio
-  Limite sovrapposizione fogli
-  Opere connesse in dismissione

Dismissione collegamento - NODO
DN xxx (x"), MOP xx bar
L = xx m

LEGENDA TEMATICA

-  FASCIA DI RISPETTO DEI CORSI D'ACQUA E DELLA COSTA
(Lett. c e lett. a, comma 1 art. 142, D.Lgs. 42/04)
-  TERRITORI COPERTI DA BOSCHI E FORESTE
(Lett. g, comma 1, art. 142, D.Lgs. 42/04)
-  ZONE DI INTERESSE ARCHEOLOGICO
(Lett. m, comma 1, art. 142, D.Lgs. 42/04)
-  AREE DI NOTEVOLE INTERESSE PUBBLICO
(art. 136, D.Lgs. 42/04)
-  BENI STORICO-MONUMENTALI
(Vincoli ex RD n.1089/39, D.Lgs. 42/04)

SIMBOLOGIA MECCANICA




-  Punto di intercettazione di linea (P.I.L.)
-  Punto di intercettazione di derivazione importante (P.I.D.I.)
-  Punto di intercettazione e derivazione semplice con stacco da Linea (P.I.D.S.)
-  Punto di intercettazione con discaggio di allacciamento (P.I.D.A.)
-  Impianto di riduzione/regolazione della pressione
-  Spurgo



COROGRAFIA 1:250.000



Il presente disegno e' di proprieta' aziendale - La Societa' tutelera' i propri diritti a termine di legge.

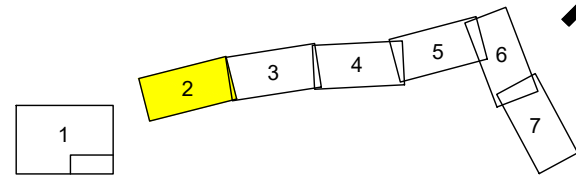
Progressiva chilometrica	N.				
Comuni	COMUNE				
Province	PROVINCIA				
Impianti	 TIPO - N. - DISM.	 TIPO - N. - ESISTENTE			
Attraversamenti	 TIPOLOGIA ATTRAVERSATA (SS n.##, corso d'acqua, ferrovia, ecc.)				

0	23/06/21	EMISSIONE PER ENTI			DEL VECCHIO	FRANCESCONE	BANCI
REV.	DATA	DESCRIZIONE			ELABORATO	VERIFICATO	APPROVATO
		Progettista 		COMMESSA 5718	UNITA' 001		
METANODOTTO CELLINO ATTANASIO - PINETO					DISEGNO D-PG-D-1019		
					REVISIONE 0		
Dismissione Condotta Esistente CARTA DEI VINCOLI (D.Lgs. 42/04)					FG. 1	DI 7	
					SCALA 1:10.000		

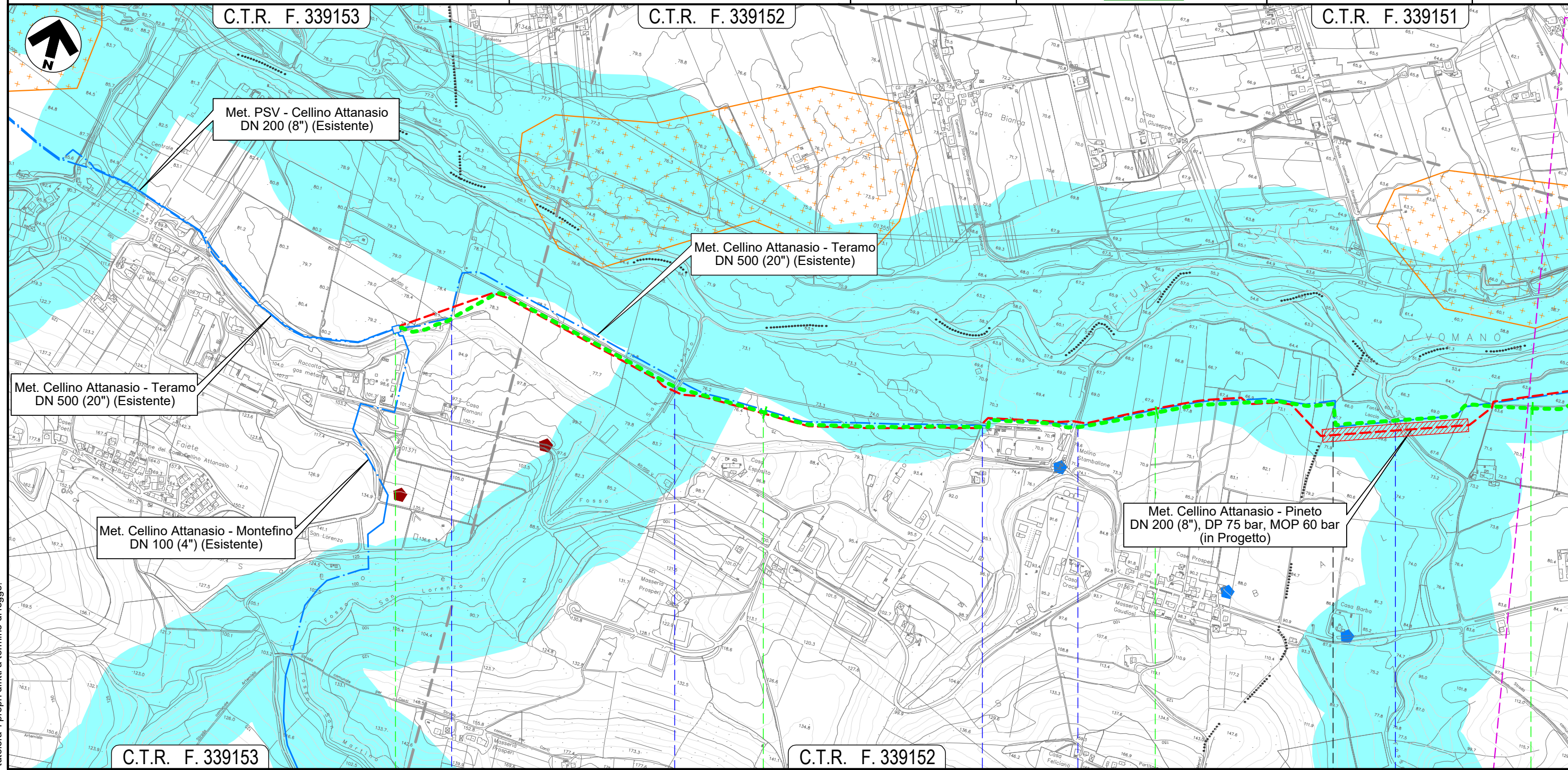
METANODOTTO CELLINO ATTANASIO - PINETO

Dismissione Condotta Esistente
CARTA DEI VINCOLI (D.Lgs. 42/04)

Quadro d'unione



0	23/06/21	EMISSIONE PER ENTI	DEL VECCHIO	FRANCESCONE	BANCI	Foglio 2 di 7 Scala 1:10.000
REV.	DATA	DESCRIZIONE	ELABORATO	VERIFICATO	APPROVATO	
		Progettista	 			Comm. 5718-001
						Dis. D-PG-D-1019

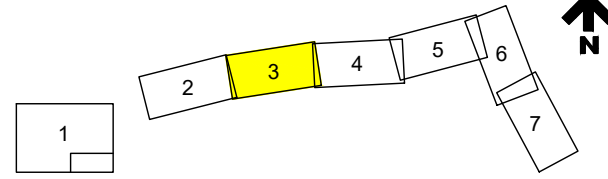


Il presente disegno e' di proprieta' aziendale - La Societa' tutelera' i propri diritti a termine di legge.

METANODOTTO CELLINO ATTANASIO - PINETO

Dismissione Condotta Esistente
CARTA DEI VINCOLI (D.Lgs. 42/04)

Quadro d'unione



0	23/06/21	EMISSIONE PER ENTI	DEL VECCHIO	FRANCESCONE	BANCI
REV.	DATA	DESCRIZIONE	ELABORATO	VERIFICATO	APPROVATO
		Progettista			
		Comm. 5718-001			
		Dis. D-PG-D-1019			

Foglio
3
di 7
Scala
1:10.000

C.T.R. F. 339151

C.T.R. F. 339164

Met. Der. Notaresco
DN 150 (6") (Esistente)

Met. Cellino Attanasio - Teramo
DN 500 (20") (Esistente)

Dism. Colleg. NODO 6000 (PIDA Notaresco)
e NODO 6010 (PIDA Ceramiche Vomano)
DN 150 (6"), MOP 38 bar L = 20 m

Met. Cellino Attanasio - Pineto
DN 200 (8"), DP 75 bar, MOP 60 bar
(in Progetto)

Il presente disegno e' di proprieta' aziendale - La Societa' tutelera' i propri diritti a termine di legge.

C.T.R. F. 339152

C.T.R. F. 339163

ATRI
TERAMO

NODO 5990

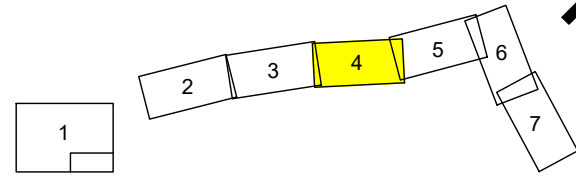
S.P. n.553 — Strada vicinale — Strada vicinale — Fosso Bartolone (in C.A.) — Strada vicinale — Strada vicinale — Fosso — Parallelismo S.P. n.27 a — Strada vicinale

METANODOTTO CELLINO ATTANASIO - PINETO

Dismissione Condotta Esistente
CARTA DEI VINCOLI (D.Lgs. 42/04)

C.T.R. F. 339164

Quadro d'unione

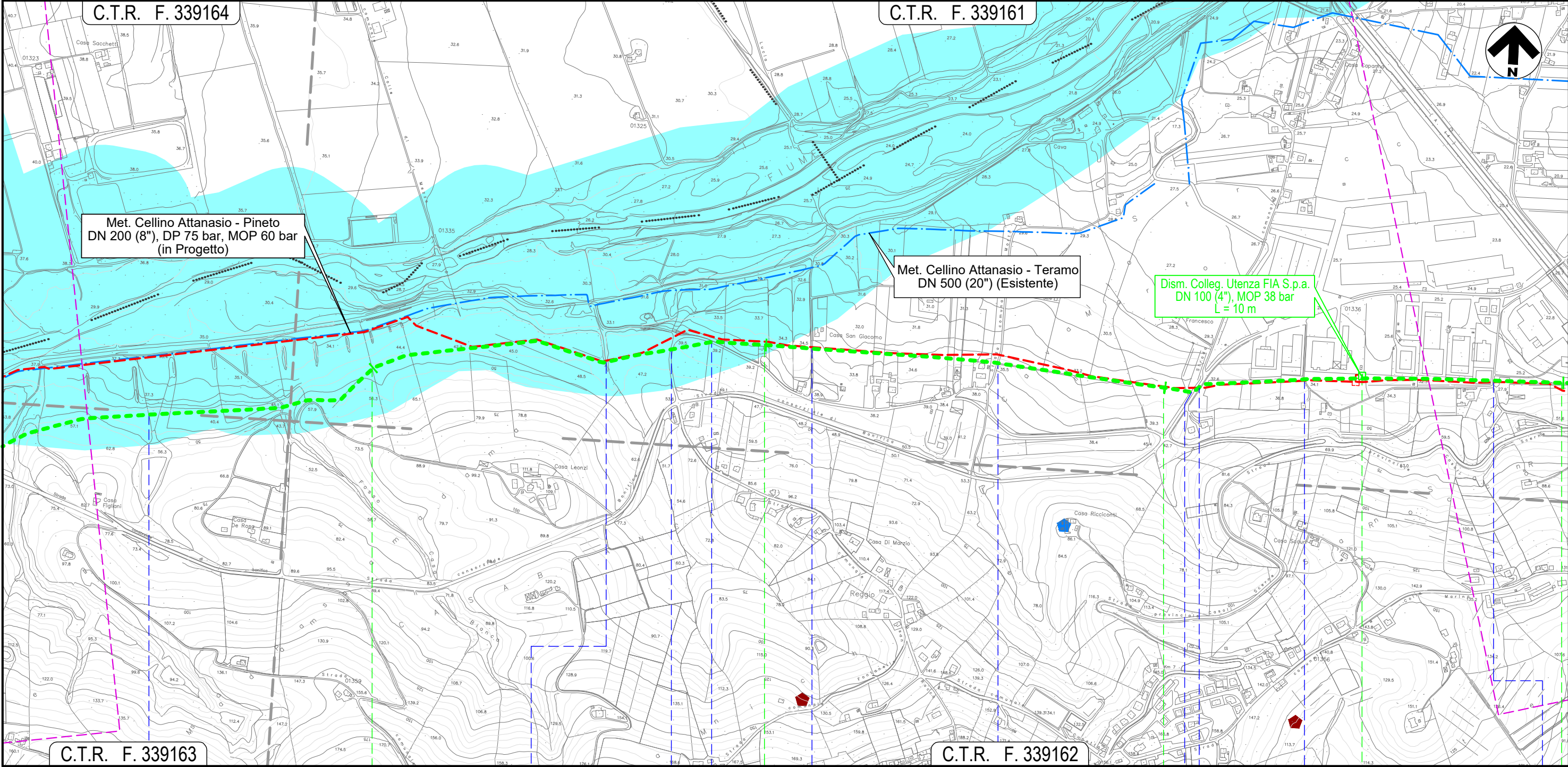


0	23/06/21	EMISSIONE PER ENTI	DEL VECCHIO	FRANCESCONE	BANCI
REV.	DATA	DESCRIZIONE	ELABORATO	VERIFICATO	APPROVATO
		Progettista	Comm. 5718-001		
			Dis. D-PG-D-1019		

Foglio
4
di 7
Scala
1:10.000



C.T.R. F. 339161



Met. Cellino Attanasio - Pineto
DN 200 (8"), DP 75 bar, MOP 60 bar
(in Progetto)

Met. Cellino Attanasio - Teramo
DN 500 (20") (Esistente)

Dis. Colleg. Utenza FIA S.p.a.
DN 100 (4"), MOP 38 bar
L = 10 m

C.T.R. F. 339163

C.T.R. F. 339162

8 9 10 11

ATRI
TERAMO

Fosso S. Margherita Fosso Strada consorziale di bonifica Strada consorziale di bonifica Strada vicinale Via Salaria Canale in C.A. S.P. n.27a Strada sterrata Via dell'Artigianato

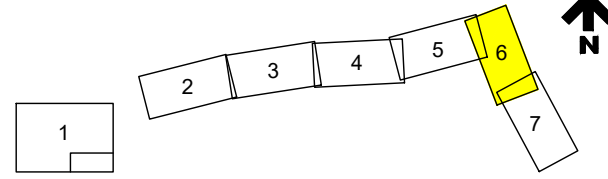


Il presente disegno e' di proprieta' aziendale - La Societa' tutelera' i propri diritti a termine di legge.

METANODOTTO CELLINO ATTANASIO - PINETO

Dismissione Condotta Esistente
CARTA DEI VINCOLI (D.Lgs. 42/04)

Quadro d'unione

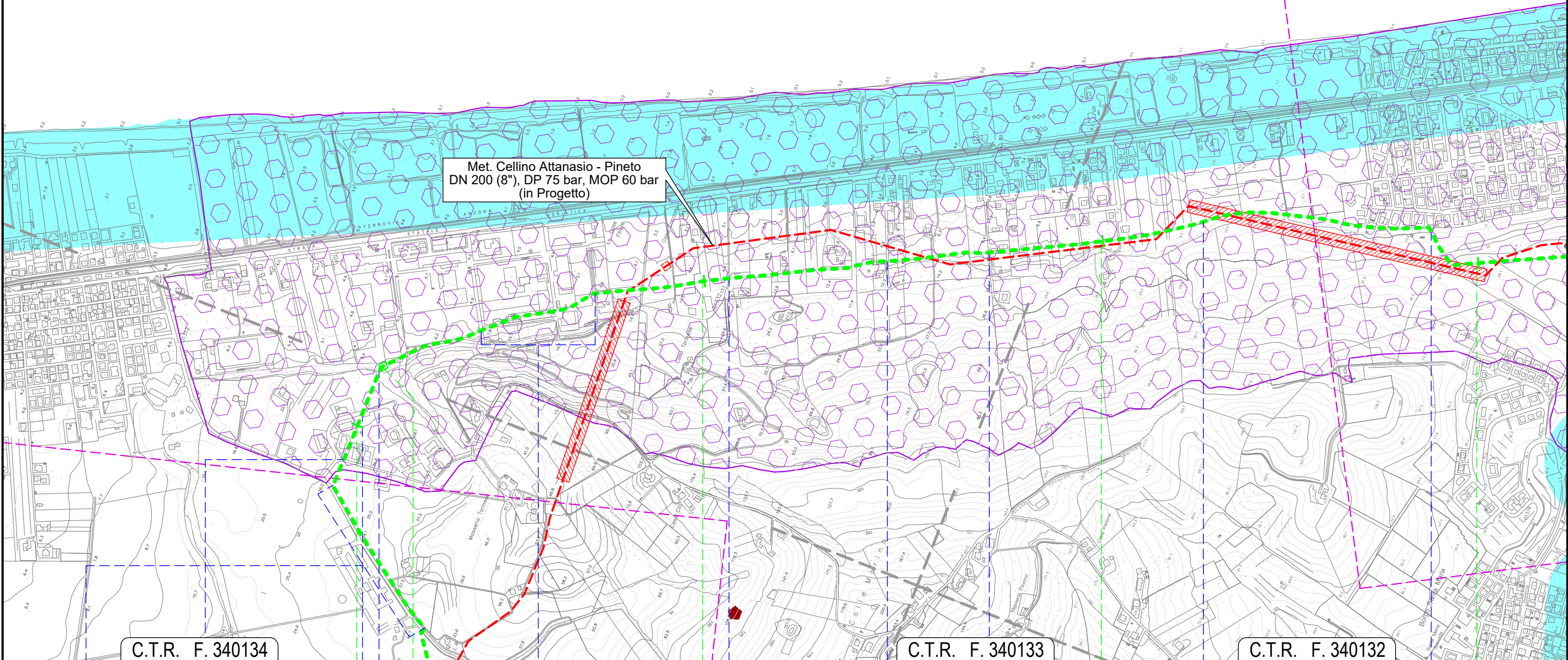


0	23/06/21	EMISSIONE PER ENTI	DEL VECCHIO	FRANCESCONE	BANCI
REV.	DATA	DESCRIZIONE	ELABORATO	VERIFICATO	APPROVATO
		Progettista			
			Comm.	5718-001	
			Dis.	D-PG-D-1019	

Foglio
6
di 7
Scala
1:10.000

C.T.R. F. 340131

C.T.R. F. 340132



C.T.R. F. 340134

C.T.R. F. 340133

C.T.R. F. 340132

15

16

17

18

PINETO
TERAMO

- parallelismo con n. S.P. 27
- Strada Quinto Colle Morino
- Viale Mario Torinese
- Canale Forma Calvano
- Percorrenza area commerciale (ex Mercatone Uno)
- Via Roberto Rossellini
- Via Raf Vallone
- Via Mauro Bolognini
- Canale rivestito in massi
- Canale Forma Calvano

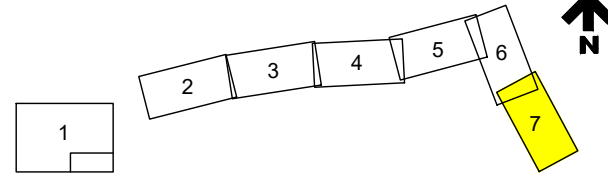


Il presente disegno e' di proprieta' aziendale - La Societa' tutelera' i propri diritti a termine di legge.

METANODOTTO CELLINO ATTANASIO - PINETO

Dismissione Condotta Esistente
CARTA DEI VINCOLI (D.Lgs. 42/04)

Quadro d'unione

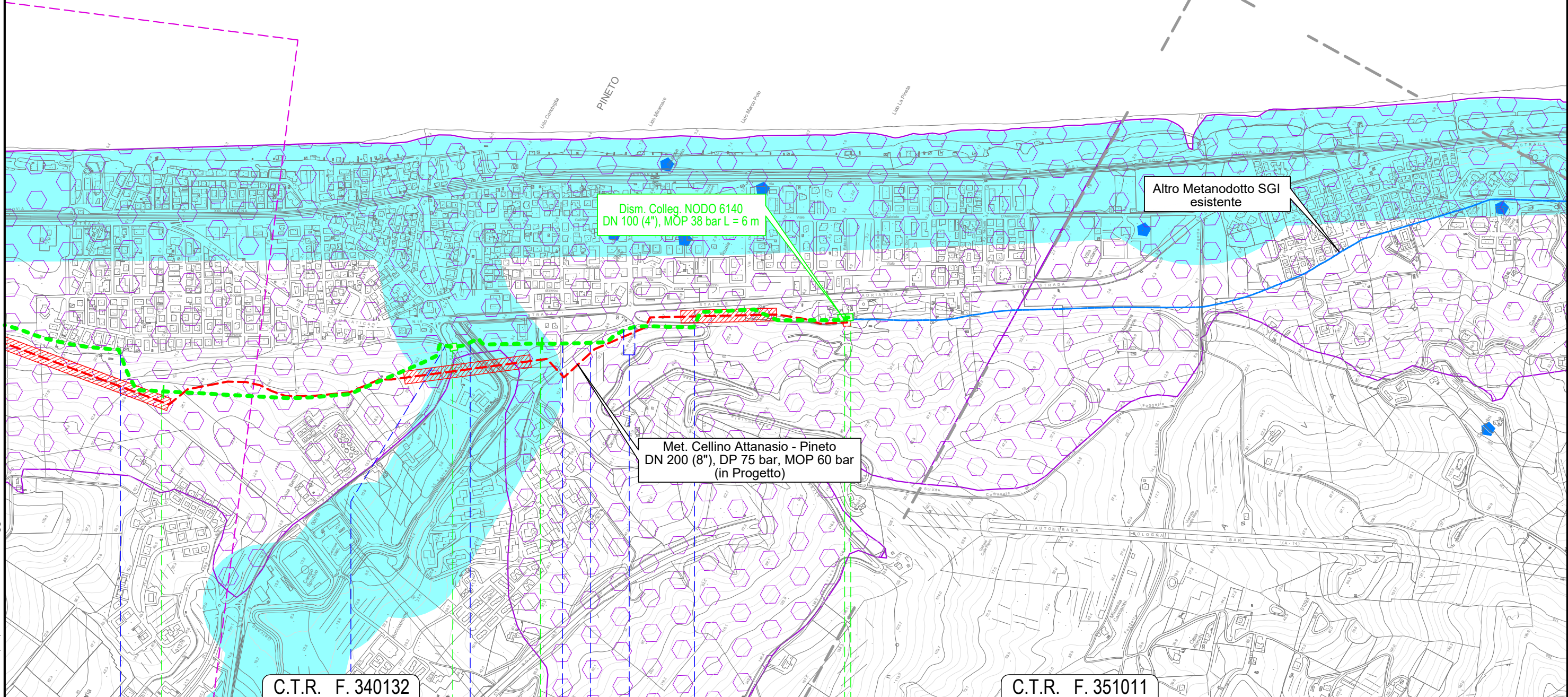


0	23/06/21	EMISSIONE PER ENTI	DEL VECCHIO	FRANCESCONE	BANCI
REV.	DATA	DESCRIZIONE	ELABORATO	VERIFICATO	APPROVATO
		Progettista			
		Comm.		5718-001	
		Dis.		D-PG-D-1019	

Foglio
7
di 7
Scala
1:10.000

C.T.R. F. 340132

C.T.R. F. 351024



C.T.R. F. 340132

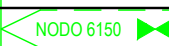
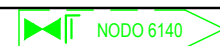
C.T.R. F. 351011

18

19

19+811

PINETO
TERAMO



Canale
Forma Calvano

S.P. n.28

Fosso Calvano

Via Roma

Viale delle Rose

Viale delle Rose (percorr.)

S.P. n.28a

Il presente disegno e' di proprieta' aziendale - La Societa' tutelera' i propri diritti a termine di legge.