

# LEGENDA

## SIMBOLOGIA CARTOGRAFICA

- Metanodotto in progetto  
DN 200 (8"), DP 75 bar, MOP 60 bar
- Metanodotto da dismettere  
DN 200 (8") e DN 175 (7"), MOP 38 bar
- Metanodotti SGI esistenti
- Altri Metanodotti esistenti
- Aree impianti stacco-terminale in progetto
- Aree impianti stacco-terminale SGI esistenti
- Aree impianti esistenti
- T.O.C. - Trivelle spingitubo principali
- Impianti di linea in progetto
- Impianti di linea da porre fuori esercizio e recuperare
- Impianti di linea in esercizio
- Limite sovrapposizione fogli
- Opere connesse in progetto

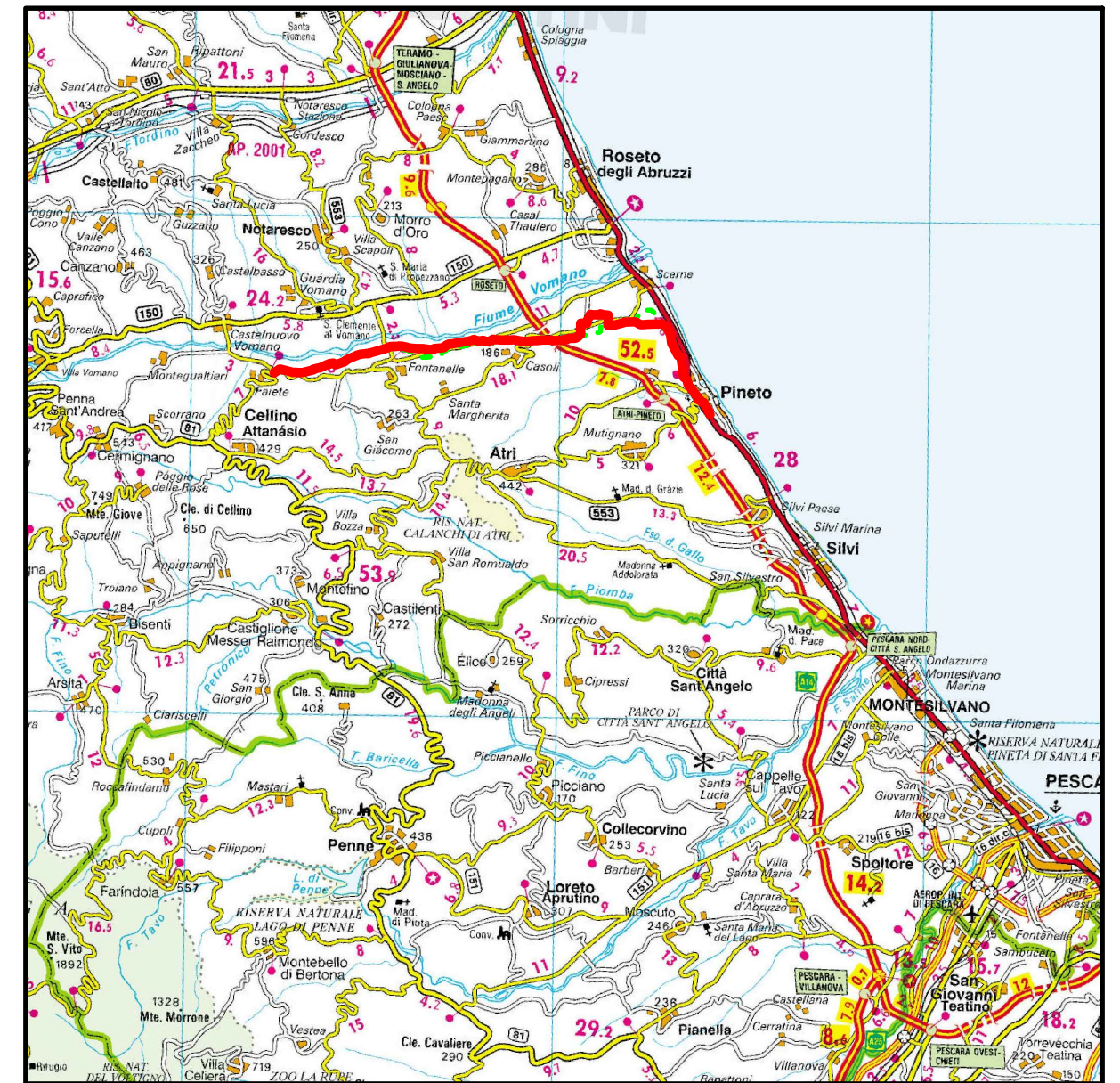
Ricollegamento / Interconnessione  
DN xxx (x"), DP xx bar, MOP xx bar  
L = xx m

## LEGENDA TEMATICA

- FASCIA DI RISPETTO DEI CORSI D'ACQUA E DELLA COSTA  
(Lett. c e lett. a, comma 1, art. 142, D.Lgs. 42/04)
- TERRITORI COPERTI DA BOSCHI E FORESTE  
(Lett. g, comma 1, art. 142, D.Lgs. 42/04)
- ZONE DI INTERESSE ARCHEOLOGICO  
(Lett. m, comma 1, art. 142, D.Lgs. 42/04)
- AREE DI NOTEVOLE INTERESSE PUBBLICO  
(art. 136, D.Lgs. 42/04)
- BENI STORICO-MONUMENTALI  
(Vincoli ex RD n.1089/39, D.Lgs. 42/04)

## SIMBOLOGIA MECCANICA

- Punto di intercettazione di linea (P.I.L.)
- Punto di intercettazione di derivazione importante (P.I.D.I.)
- Punto di intercettazione di derivazione importante con discaggio di allacciamento (P.I.D.I.)
- Impianto di riduzione/regolazione della pressione



COROGRAFIA 1:250.000



Il presente disegno e' di proprieta' aziendale - La Societa' tutelera' i propri diritti a termine di legge.

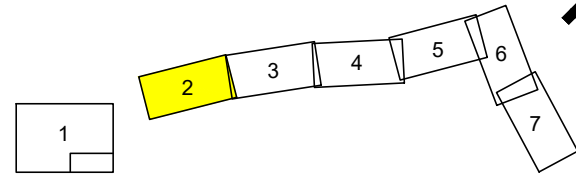
Progressiva chilometrica	N.
Comuni	COMUNE
Province	PROVINCIA
Impianti	TIPO - N. - PROG.             TIPO - N. - ESISTENTE DA MODIFICARE             TIPO - N. - ESISTENTE
Attraversamenti	TIPOLOGIA ATTRAVERSATA (SS n.##, corso d'acqua, ferrovia, ecc.)

0	23/06/21	EMISSIONE PER ENTI	DEL VECCHIO	FRANCESCONE	BANCI
REV.	DATA	DESCRIZIONE	ELABORATO	VERIFICATO	APPROVATO
Società Gasdotti Italia S.P.A.		Progettista			COMMESSA 5718 UNITA' 001
METANODOTTO CELLINO ATTANASIO - PINETO			DISEGNO P-PG-D-1051		
			REVISIONE 0		
CARTA DEI VINCOLI (D.Lgs. 42/04)			FG. 1 DI 7		
			SCALA 1:10.000		

# METANODOTTO CELLINO ATTANASIO - PINETO

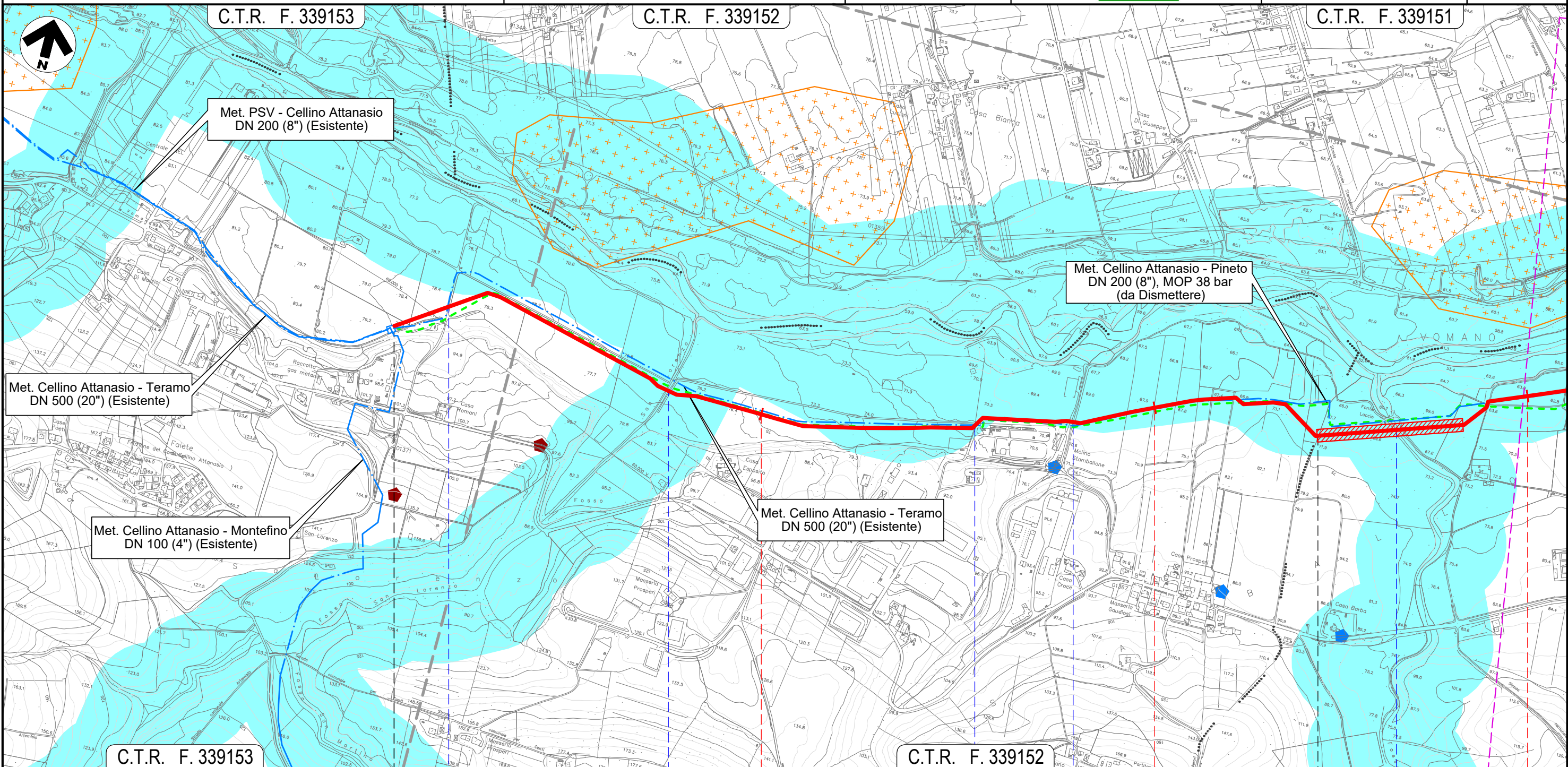
CARTA DEI VINCOLI (D.Lgs. 42/04)

Quadro d'unione



0	23/06/21	EMISSIONE PER ENTI	DEL VECCHIO	FRANCESCONE	BANCI
REV.	DATA	DESCRIZIONE	ELABORATO	VERIFICATO	APPROVATO
		Progettista			
			Comm.	5718-001	
			Dis.	P-PG-D-1051	

Foglio  
**2**  
di 7  
Scala  
1:10.000



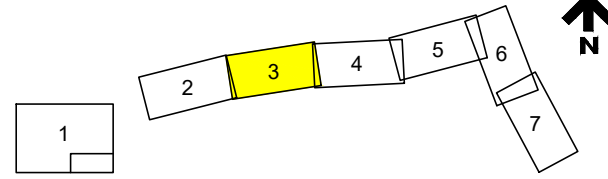
0	1	2	3
CELLINO ATTANASIO	TERAMO	ATRI	
Strada vicinale	Fosso San Lorenzo	Strada vicinale	Strada Contrada Stampalone + Fosso
Torre Stampalone			

Il presente disegno e' di proprieta' aziendale - La Societa' tutelera' i propri diritti a termine di legge.

# METANODOTTO CELLINO ATTANASIO - PINETO

## CARTA DEI VINCOLI (D.Lgs. 42/04)

Quadro d'unione



0	23/06/21	EMISSIONE PER ENTI	DEL VECCHIO	FRANCESCONE	BANCI
REV.	DATA	DESCRIZIONE	ELABORATO	VERIFICATO	APPROVATO
		Progettista	5718-001		
			P-PG-D-1051		



Foglio  
**3**  
di 7  
Scala  
1:10.000

C.T.R. F. 339151

C.T.R. F. 339164



Ricollegamento NODO 6010 (PIDA Ceramiche Vomano) e NODO 6000 (PIDA Notaresco) DN 150 (6"), DP 75 bar, MOP 60 bar L = 33 m

Met. Der. Notaresco DN 150 (6") (Esistente)

Met. Cellino Attanasio - Teramo DN 500 (20") (Esistente)

Met. Cellino Attanasio - Pineto DN 200 (8"), MOP 38 bar (da Dismettere)

C.T.R. F. 339152

C.T.R. F. 339163

4 5 6 7

ATRI  
TERAMO



S.P. n.553

Strada vicinale

Fosso Bartolone (in C.A.)

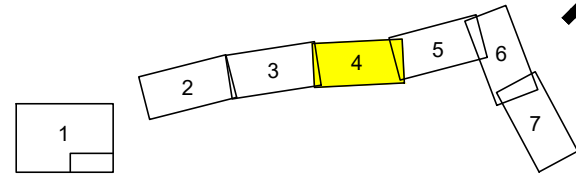
Strada vicinale

Il presente disegno e' di proprieta' aziendale - La Societa' tutelera' i propri diritti a termine di legge.

# METANODOTTO CELLINO ATTANASIO - PINETO

CARTA DEI VINCOLI (D.Lgs. 42/04)

Quadro d'unione

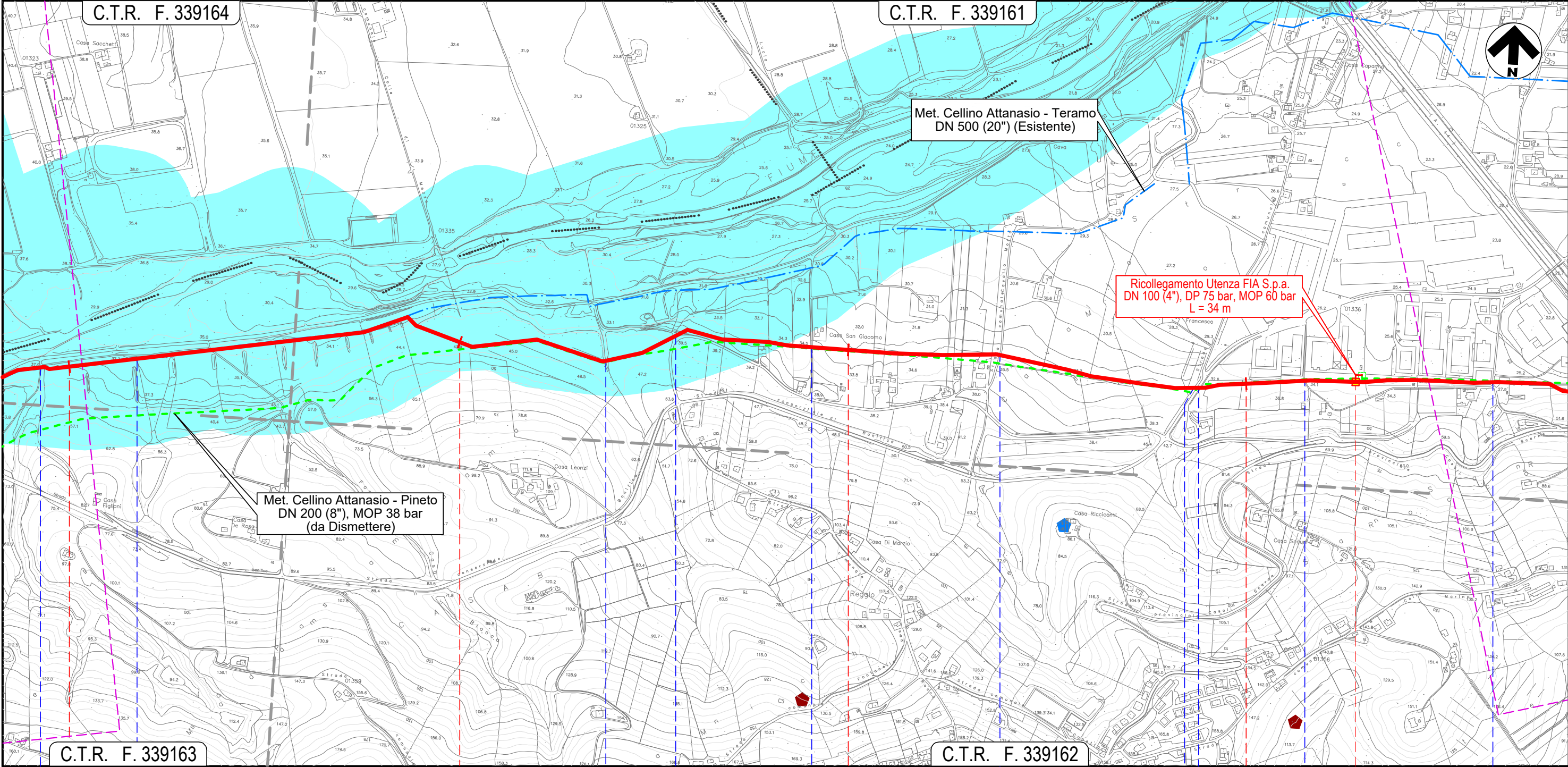


0	23/06/21	EMISSIONE PER ENTI	DEL VECCHIO	FRANCESCO	BANCI
REV.	DATA	DESCRIZIONE	ELABORATO	VERIFICATO	APPROVATO
		Progettista			
			Comm.	5718-001	
			Dis.	P-PG-D-1051	

Foglio  
**4**  
di 7  
Scala  
1:10.000

C.T.R. F. 339164

C.T.R. F. 339161



C.T.R. F. 339163

C.T.R. F. 339162

ATRI  
TERAMO

- Strada vicinale
- Fosso S. Margherita
- Fosso
- Strada consorziale di bonifica
- Strada vicinale
- Via Salara
- Canale in C.A.
- S.P. n.27a
- Strada Sterrata
- Via dell'Artigianato

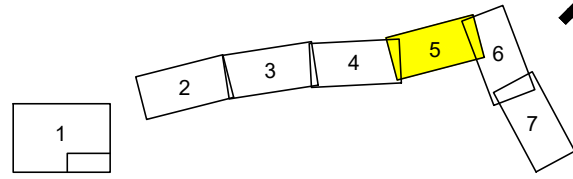


Il presente disegno e' di proprieta' aziendale - La Societa' tutelera' i propri diritti a termine di legge.

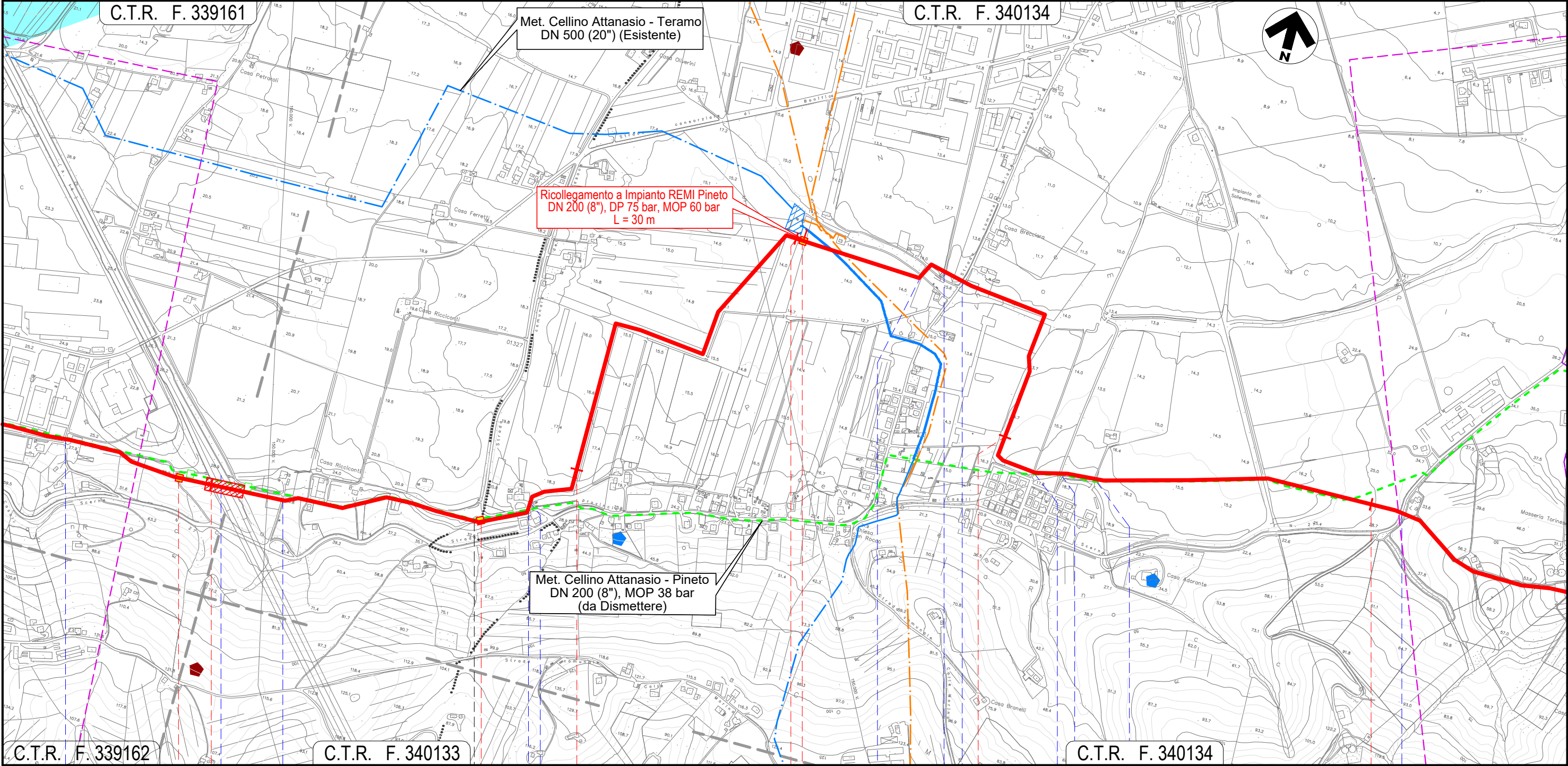
# METANODOTTO CELLINO ATTANASIO - PINETO

CARTA DEI VINCOLI (D.Lgs. 42/04)

Quadro d'unione



0	23/06/21	EMISSIONE PER ENTI	DEL VECCHIO	FRANCESCO	BANCI	Foglio <b>5</b> di 7 Scala 1:10.000
REV.	DATA	DESCRIZIONE	ELABORATO	VERIFICATO	APPROVATO	
Progettista			Comm. 5718-001			Dis. P-PG-D-1051



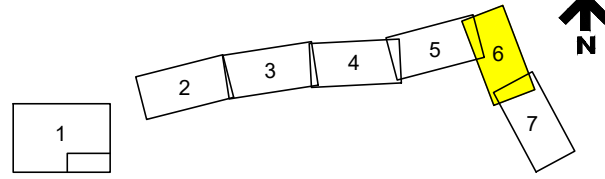
C.T.R. F. 339162	C.T.R. F. 340133	C.T.R. F. 340134									
11	12	13	14	15							
ATRI		TERAMO		PINETO							
Via dell'Artigianato	Autostrada A14	Strada vicinale	Via degli Ori	Canale in C.A.	Strada vicinale	Canale in C.A.	Via Giove	Strada vicinale	Canale in C.A.	Strada vicinale	S.P. n.27

Il presente disegno e' di proprieta' aziendale - La Societa' tutelera' i propri diritti a termine di legge.

METANODOTTO CELLINO ATTANASIO - PINETO

CARTA DEI VINCOLI (D.Lgs. 42/04)

Quadro d'unione

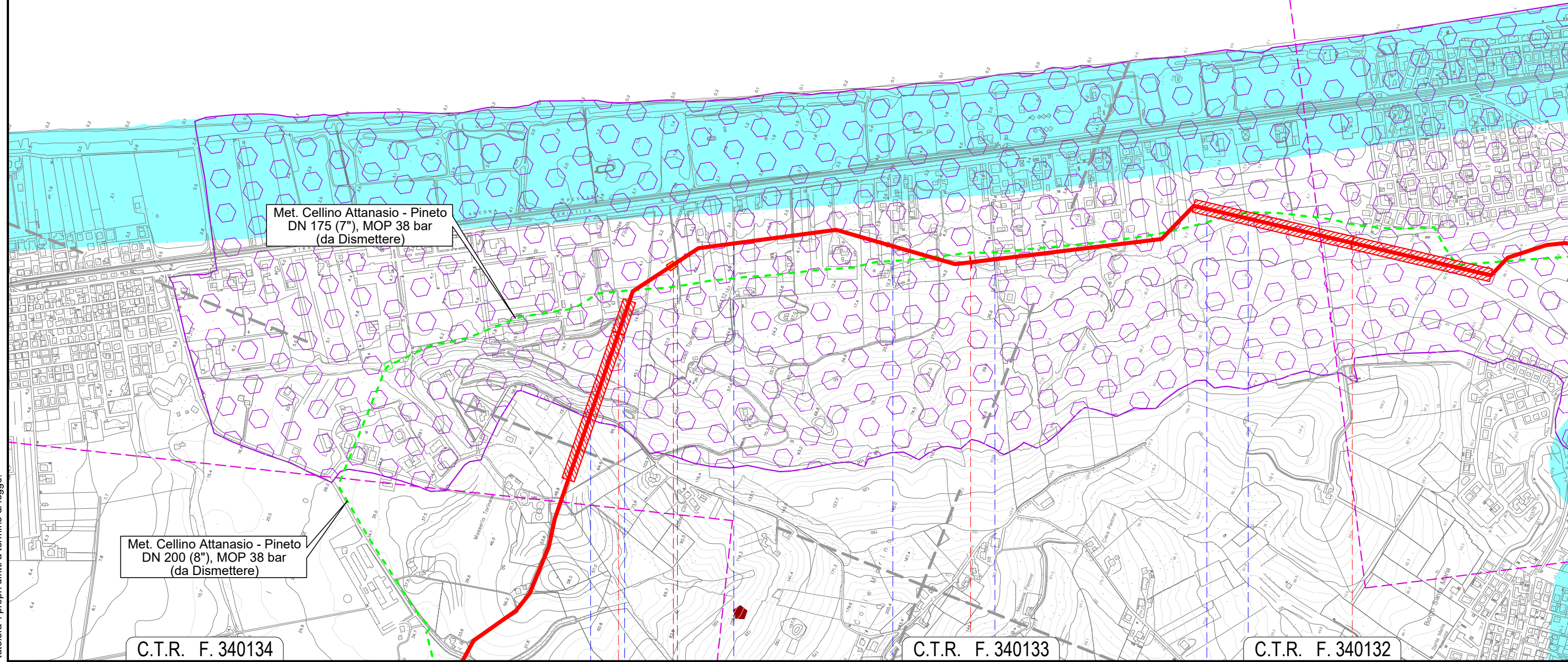


0	23/06/21	EMISSIONE PER ENTI	DEL VECCHIO	FRANCESCO	BANCI
REV.	DATA	DESCRIZIONE	ELABORATO	VERIFICATO	APPROVATO
		Progettista			
			Comm.	5718-001	
			Dis.	P-PG-D-1051	

Foglio  
**6**  
di 7  
Scala  
1:10.000

C.T.R. F. 340131

C.T.R. F. 340132



Met. Cellino Attanasio - Pineto  
DN 200 (8"), MOP 38 bar  
(da Dismettere)

Met. Cellino Attanasio - Pineto  
DN 175 (7"), MOP 38 bar  
(da Dismettere)

C.T.R. F. 340134

C.T.R. F. 340133

C.T.R. F. 340132

16

17

18

PINETO  
TERAMO



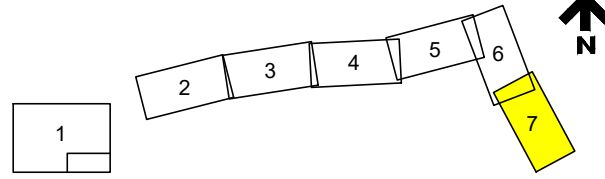
- Strada Quinto Colle Marino
- Canale Forma Calvano
- Via Gino Cervi
- Via Roberto Rossellini
- Via Raf Vallone
- Via Mauro Bolognini
- Canale rivestito in massi
- Canale Forma Calvano

Il presente disegno e' di proprieta' aziendale - La Societa' tutelera' i propri diritti a termine di legge.

METANODOTTO CELLINO ATTANASIO - PINETO

CARTA DEI VINCOLI (D.Lgs. 42/04)

Quadro d'unione

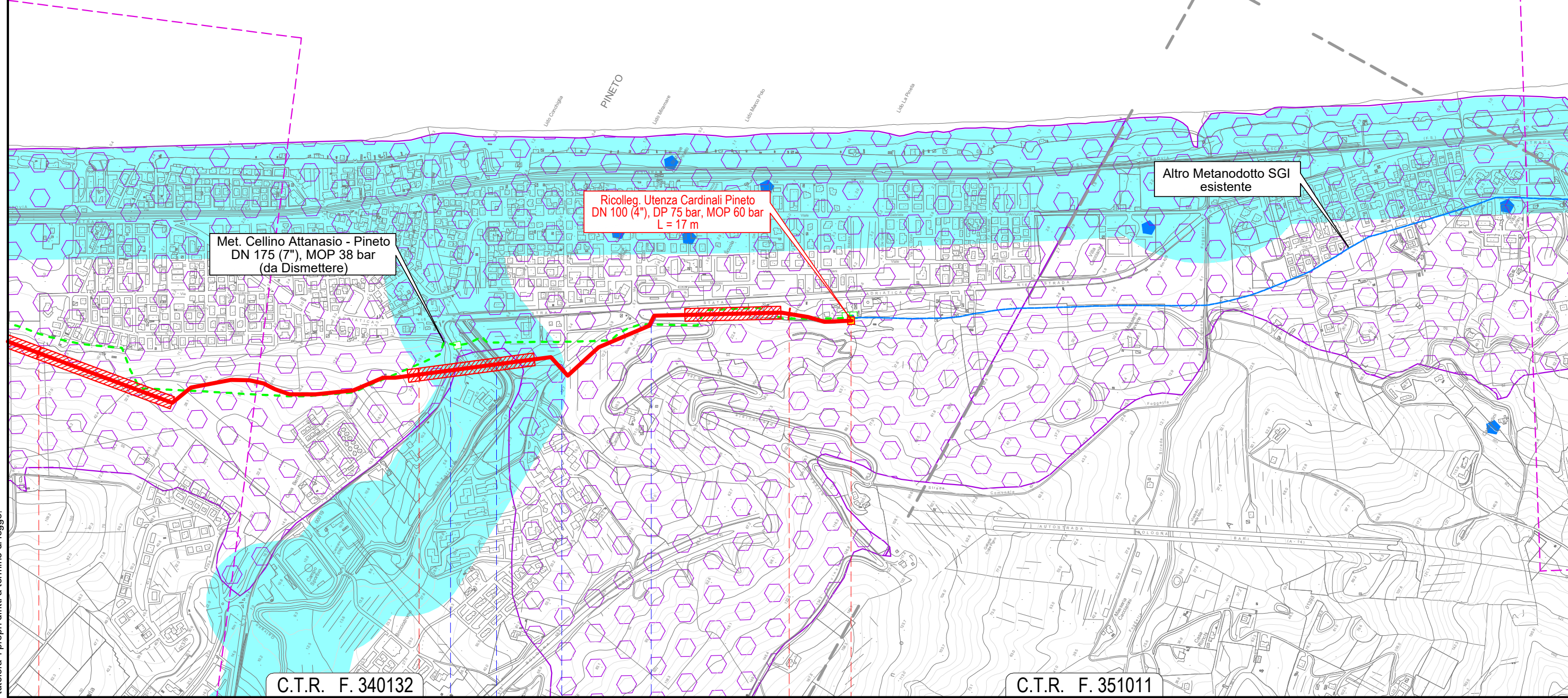


0	23/06/21	EMISSIONE PER ENTI	DEL VECCHIO	FRANCESCONE	BANCI
REV.	DATA	DESCRIZIONE	ELABORATO	VERIFICATO	APPROVATO
		Progettista			
		Comm.		5718-001	
		Dis.		P-PG-D-1051	

Foglio  
**7**  
di 7  
Scala  
1:10.000

C.T.R. F. 340132

C.T.R. F. 351024



C.T.R. F. 340132

C.T.R. F. 351011

18 19 20 20+158

PINETO  
TERAMO  
S.P.28 ● Fosso Calvano ● Via delle Rose ● S.P. n. 28a



Il presente disegno e' di proprieta' aziendale - La Societa' tutelera' i propri diritti a termine di legge.