














LEGENDA







SIMBOLOGIA CARTOGRAFICA

-  Metanodotto da dismettere
DN 200 (8") e DN 175 (7"), MOP 38 bar
-  Metanodotto in progetto
DN 200 (8"), DP 75 bar, MOP 60 bar
-  Metanodotti SGI esistenti
-  Altri Metanodotti esistenti
-  Aree impianti stacco-terminale in progetto
-  Aree impianti stacco-terminale SGI esistenti
-  Aree impianti esistenti
-  Opere connesse in dismissione

Dismissione collegamento - NODO
DN xxx (x"), MOP xx bar
L = xx m

-  T.O.C. - Trivelle spingitubo principali
-  Impianti di linea in progetto
-  Impianti di linea da porre fuori esercizio e recuperare
-  Impianti di linea in esercizio
-  Limite sovrapposizione fogli

SIMBOLOGIA MECCANICA

-  Punto di intercettazione di linea (P.I.L.)
-  Punto di intercettazione di derivazione importante (P.I.D.I.)
-  Punto di intercettazione e derivazione semplice con stacco da Linea (P.I.D.S.)
-  Punto di intercettazione con discaggio di allacciamento (P.I.D.A.)
-  Impianto di riduzione/regolazione della pressione
-  Spurgo



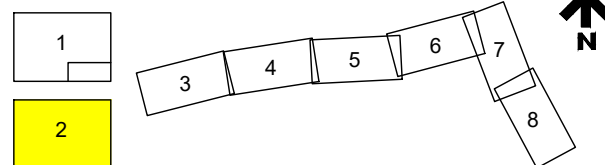
COROGRAFIA 1:250.000



Il presente disegno e' di proprieta' aziendale - La Societa' tutelera' i propri diritti a termine di legge.

Progressiva chilometrica	N.
Comuni	COMUNE
Province	PROVINCIA
Impianti	TIPO - N. - DISM. TIPO - N. - ESISTENTE
Attraversamenti	TIPOLOGIA ATTRAVERSATA (SS n.##, corso d'acqua, ferrovia, ecc.)

0	23/06/21	EMISSIONE PER ENTI	DEL VECCHIO	FRANCESCONE	BANCI
REV.	DATA	DESCRIZIONE	ELABORATO	VERIFICATO	APPROVATO
		Progettista			
METANODOTTO CELLINO ATTANASIO - PINETO			COMMESSA	UNITA'	
			5718	001	
			DISEGNO D-PG-D-1011		
			REVISIONE	0	
			FG.	1 DI 8	
Dismissione Condotta Esistente STRUMENTI DI TUTELA E PIANIFICAZIONE PROVINCIALI			SCALA	1:10.000	



0	23/06/21	EMISSIONE PER ENTI	DEL VECCHIO	FRANCESCO	BANCI
REV.	DATA	DESCRIZIONE	ELABORATO	VERIFICATO	APPROVATO
		Progettista	5718-001		
			D-PG-D-1011		









Dismissione Condotta Esistente
STRUMENTI DI TUTELA E PIANIFICAZIONE PROVINCIALI

LEGENDA TEMATICA

Piano Territoriale di Coordinamento Provinciale di Teramo (P.T.C.P. approvato con D.C.P. n.20 del 30/03/2001)




SISTEMA AMBIENTALE

AREE AMBITI ED OGGETTI DI TUTELA AMBIENTALE E PAESAGGISTICA

-  AREE ED OGGETTI DI INTERESSE BIO-ECOLOGICO (Art. 5)
-  AREE A RISCHIO GEOLOGICO ED IDROGEOLOGICO (Art. 6)
-  AREE DI PROTEZIONE IDROLOGICA (Art. 8)
-  Sorgenti idropotabili
-  Ambiti di vulnerabilita' intrinseca
-  AMBITI DI INTERESSE PAESAGGISTICO E AMBIENTALE (Art. 9)

MANUFATTI E SITI DI INTERESSE ARCHEOLOGICO, STORICO E CULTURALE (Art. 10)


Beni archeologici

-  Beni puntuali
-  Aree archeologiche
-  Aree di attenzione archeologica




Beni architettonici

-  Edifici religiosi

Beni urbanistici

-  Nuclei e borghi rurali











EMERGENZE PERCETTIVE (Art. 11)

-  Sistema dei crinali e delle dorsali
-  Elementi strutturati del paesaggio agricolo
-  Visuali da salvaguardare

AREE PROTETTE

-  PIANI E PROGETTI D'AREA A MATRICE AMBIENTALE E PAESISTICA (Art. 13)

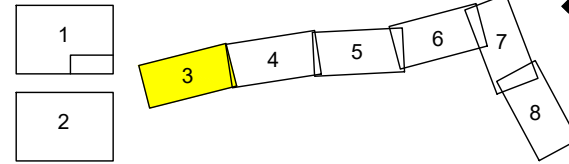
SISTEMA INSEDIATIVO

-  INSEDIAMENTI STORICI (Art. 18)
-  INSEDIAMENTI RECENTI IN VIA DI CONSOLIDAMENTO (Art. 18)
-  INSEDIAMENTI RECENTI CONSOLIDATI (Art. 18)
-  NUCLEI ED INSEDIAMENTI SPARSI (Art. 18)
-  INSEDIAMENTI MONOFUNZIONALI (Art. 19)
-  INSEDIAMENTI MONOFUNZIONALI DA RILOCALIZZARE (Art. 19)
-  COMPARTI DA RISERVARE PRIORITAMENTE ALLO SVILUPPO DEL SISTEMA DEL VERDE URBANO (Art. 20)
-  VARCHI E DISCONTINUITA' DEL SISTEMA INSEDIATIVO DA CONSERVARE PER USI URBANI NON INSEDIATIVI (Art. 22)
-  AREE AGRICOLE DI RILEVANTE INTERESSE ECONOMICO (Art. 24)
-  AREE AGRICOLE (Art. 24)

METANODOTTO CELLINO ATTANASIO - PINETO

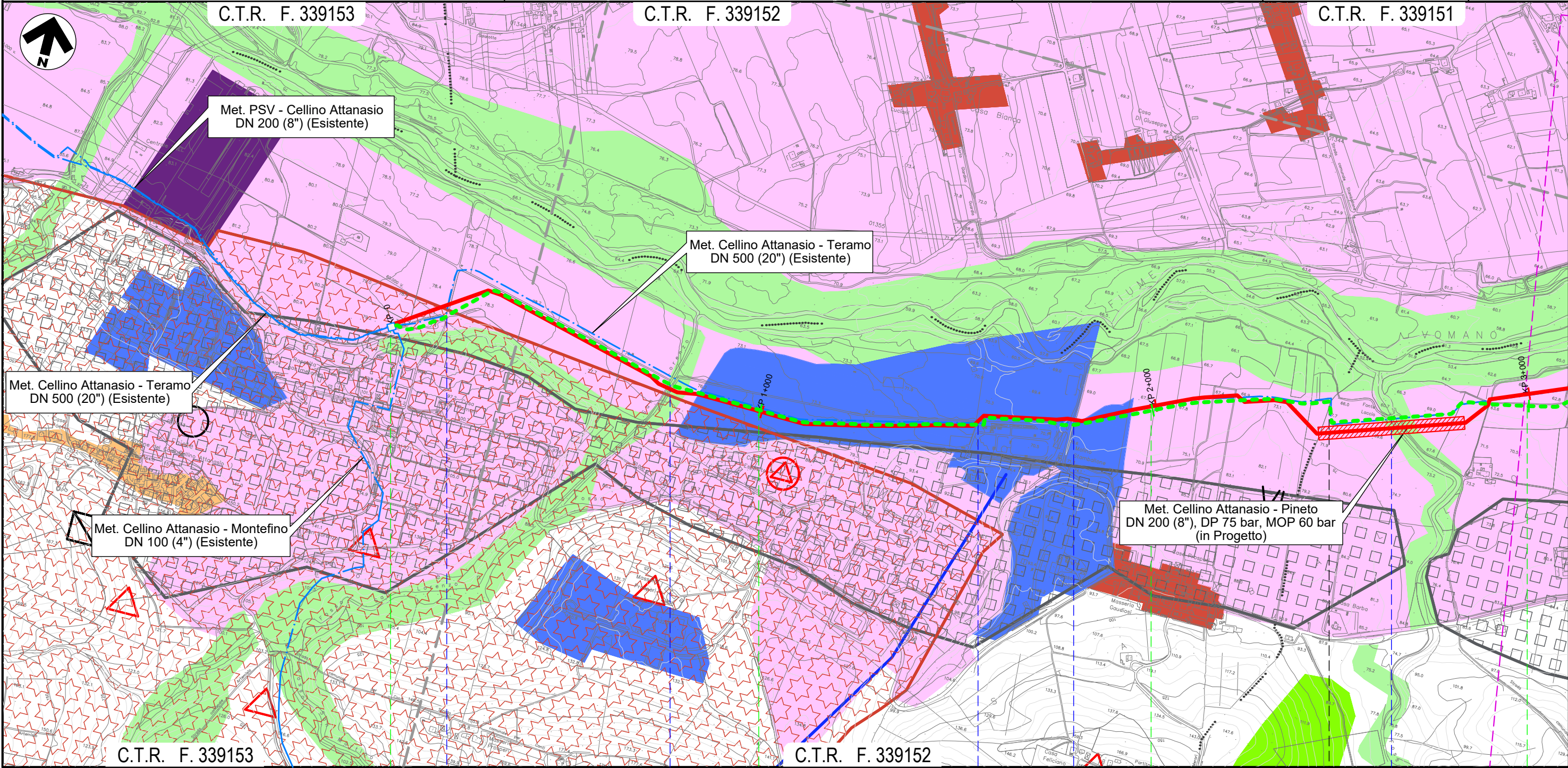
Dismissione Condotta Esistente
STRUMENTI DI TUTELA E PIANIFICAZIONE PROVINCIALI

Quadro d'unione



0	23/06/21	EMISSIONE PER ENTI	DEL VECCHIO	FRANCESCONE	BANCI
REV.	DATA	DESCRIZIONE	ELABORATO	VERIFICATO	APPROVATO
		Progettista			
			Comm.	5718-001	
			Dis.	D-PG-D-1011	

Foglio
3
di 8
Scala
1:10.000



0	1	2	3
CELLINO ATTANASIO		TERAMO	ATRI
Strada vicinale		Fosso San Lorenzo	Strada vicinale
		Strada Contrada Stampalone + Fosso	Torrente Stampalone

Il presente disegno e' di proprieta' aziendale - La Societa' tutelera' i propri diritti a termine di legge.

METANODOTTO CELLINO ATTANASIO - PINETO

Dismissione Condotta Esistente
STRUMENTI DI TUTELA E PIANIFICAZIONE PROVINCIALI

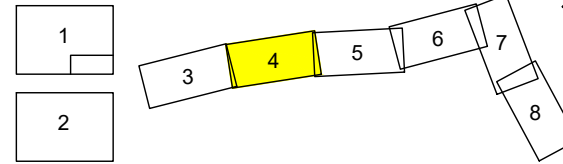
C.T.R. F. 339151

C.T.R. F. 339164

C.T.R. F. 339152

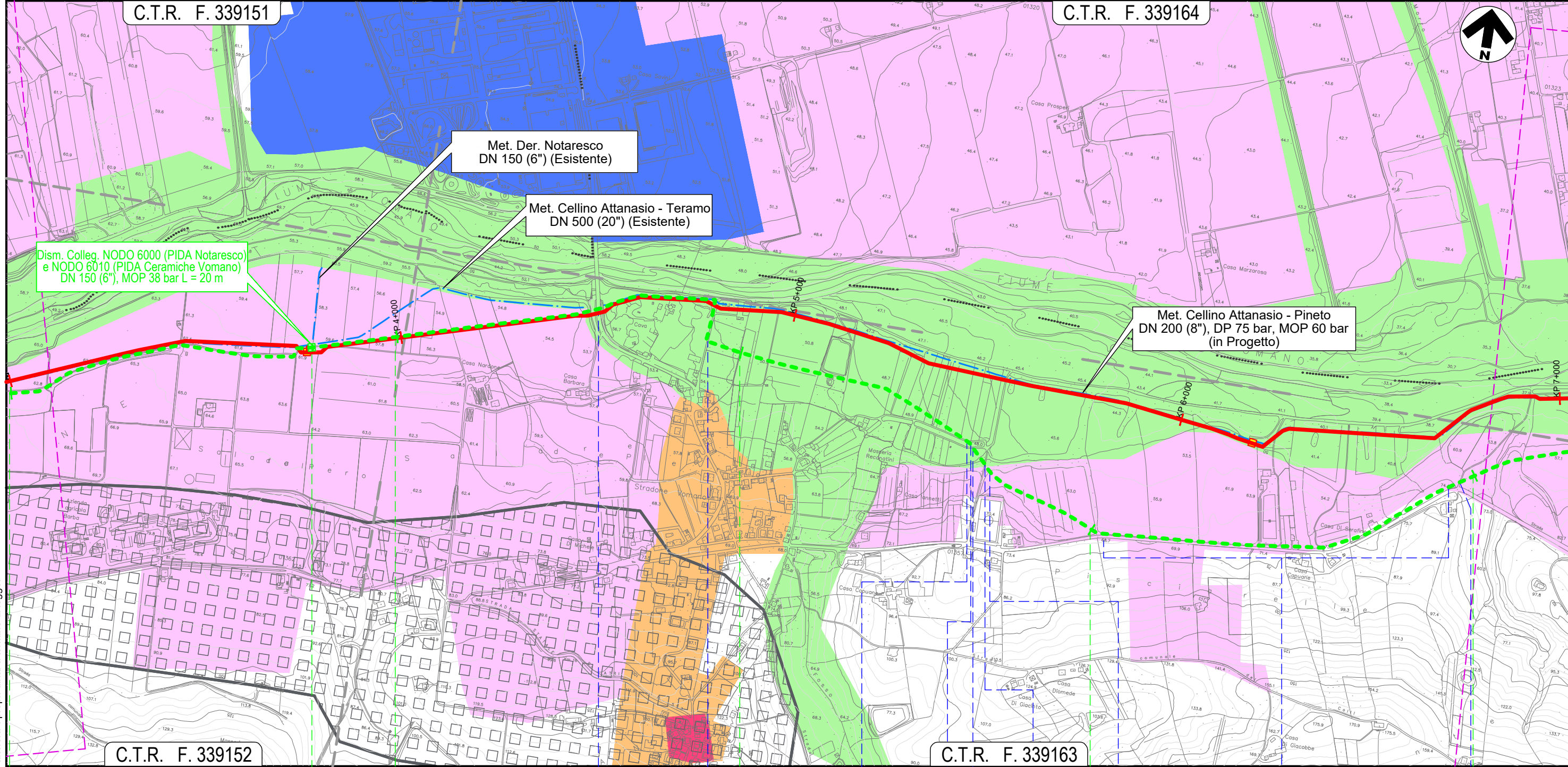
C.T.R. F. 339163

Quadro d'unione



0	23/06/21	EMISSIONE PER ENTI	DEL VECCHIO	FRANCESCONE	BANCI
REV.	DATA	DESCRIZIONE	ELABORATO	VERIFICATO	APPROVATO
		Progettista	Comm. 5718-001		
		Dis. D-PG-D-1011		Scala 1:10.000	

Foglio
4
di 8
Scala
1:10.000



Il presente disegno e' di proprieta' aziendale - La Societa' tutelera' i propri diritti a termine di legge.

ATRI
TERAMO

NODO 5990

S.P. n.553 Strada vicinale Strada vicinale Fosso Bartolone (in C.A.) Strada vicinale Strada vicinale Fosso Parallelismo S.P. n.27 a Strada vicinale

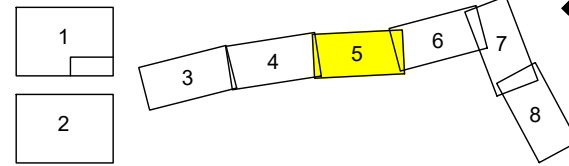
METANODOTTO CELLINO ATTANASIO - PINETO

Dismissione Condotta Esistente
STRUMENTI DI TUTELA E PIANIFICAZIONE PROVINCIALI

C.T.R. F. 339164

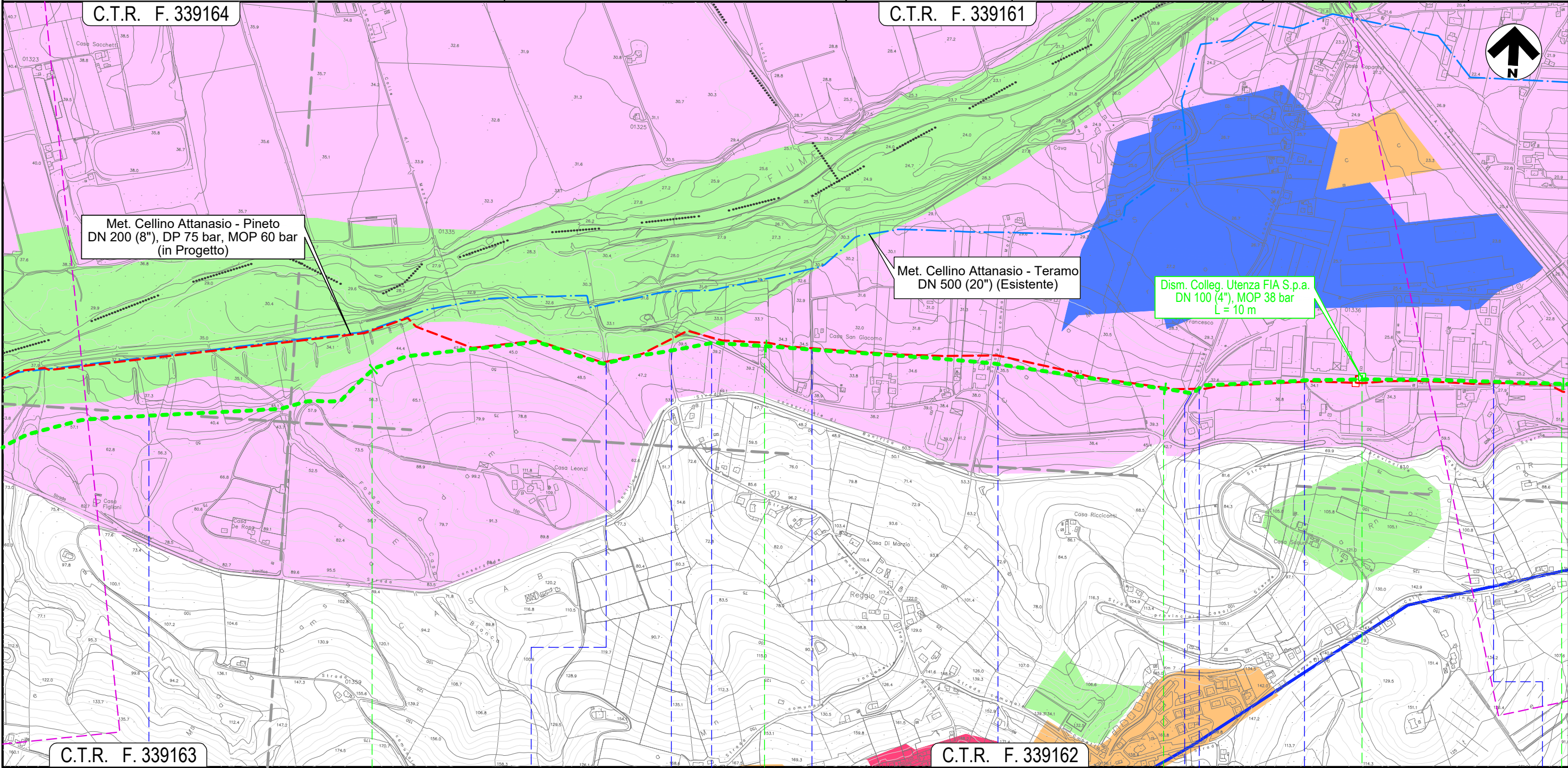
C.T.R. F. 339161

Quadro d'unione



0	23/06/21	EMISSIONE PER ENTI	DEL VECCHIO	FRANCESCONE	BANCI
REV.	DATA	DESCRIZIONE	ELABORATO	VERIFICATO	APPROVATO
		Progettista	5718-001		
		Enereco		D-PG-D-1011	

Foglio
5
di 8
Scala
1:10.000



C.T.R. F. 339163

C.T.R. F. 339162

8 9 10 11

ATRI
TERAMO

- Fosso S. Margherita
- Fosso
- Strada consorziale di bonifica
- Strada consorziale di bonifica
- Strada vicinale
- Via Salaria
- Canale in C.A.
- S.P. n.27a
- Strada sterrata
- Via dell'Artigianato

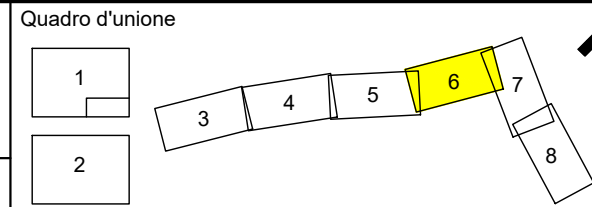


Il presente disegno e' di proprieta' aziendale - La Societa' tutelera' i propri diritti a termine di legge.

METANODOTTO CELLINO ATTANASIO - PINETO

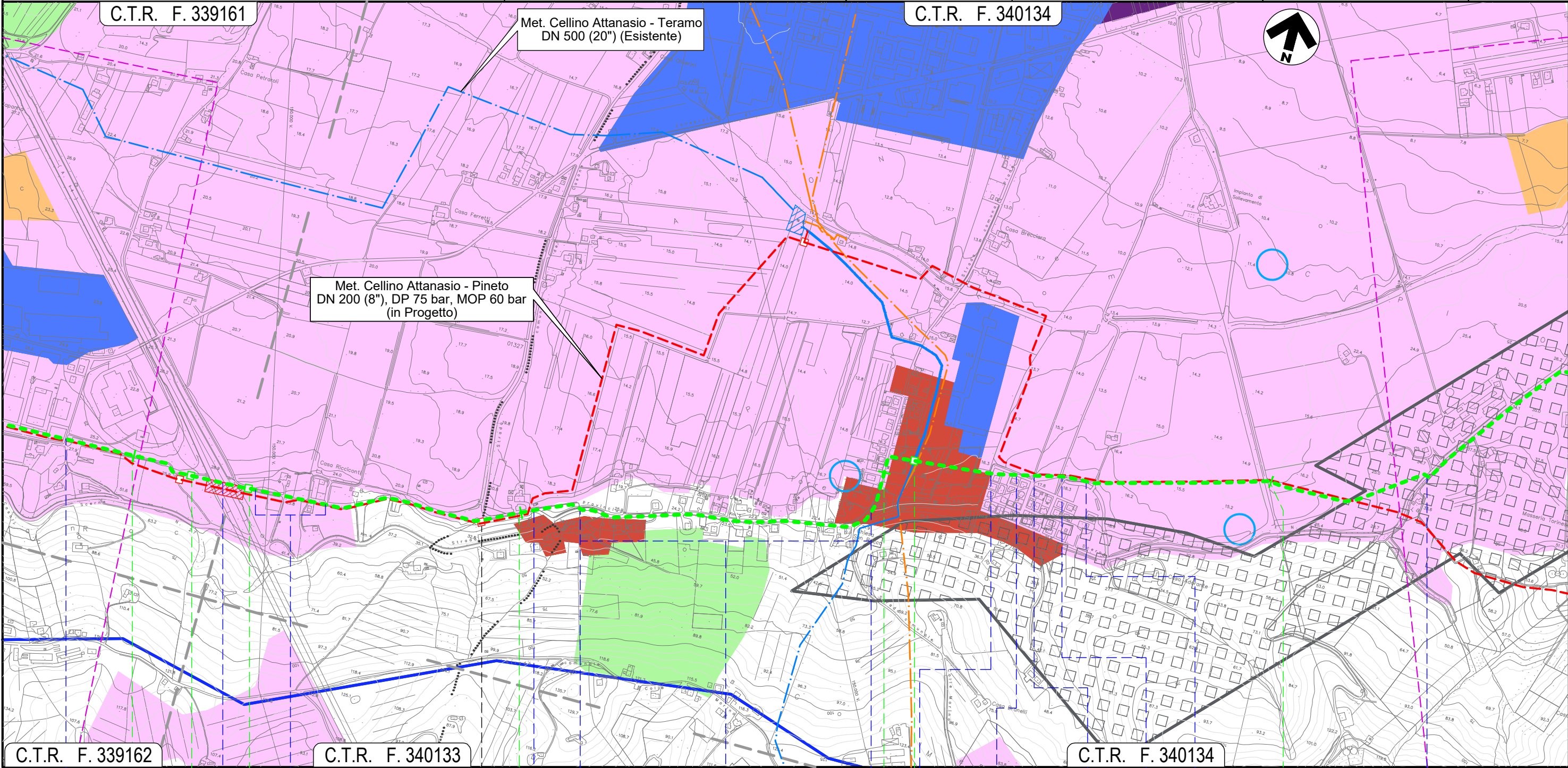
Dismissione Condotta Esistente
STRUMENTI DI TUTELA E PIANIFICAZIONE PROVINCIALI

C.T.R. F. 339161



0	23/06/21	EMISSIONE PER ENTI	DEL VECCHIO	FRANCESCO	BANCI
REV.	DATA	DESCRIZIONE	ELABORATO	VERIFICATO	APPROVATO
		Progettista	Comm. 5718-001		
			Dis. D-PG-D-1011		

Foglio
6
di 8
Scala
1:10.000



C.T.R. F. 339162

C.T.R. F. 340133

C.T.R. F. 340134

11

12

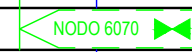
13

14

ATRI

TERAMO

PINETO



Via dell'Artigianato

Autostrada A14

Strada vicinale (percorrenza)

S.P. 27a

S.P. n.27

parallelismo con n. S.P. 27

S.P. n.27

Via Plutone

Via Plutone

Strada vicinale

Canale

Strada vicinale

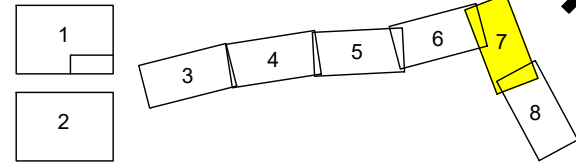
S.P. n.27

Il presente disegno e' di proprieta' aziendale - La Societa' tutelera' i propri diritti a termine di legge.

METANODOTTO CELLINO ATTANASIO - PINETO

Dismissione Condotta Esistente
STRUMENTI DI TUTELA E PIANIFICAZIONE PROVINCIALI

Quadro d'unione



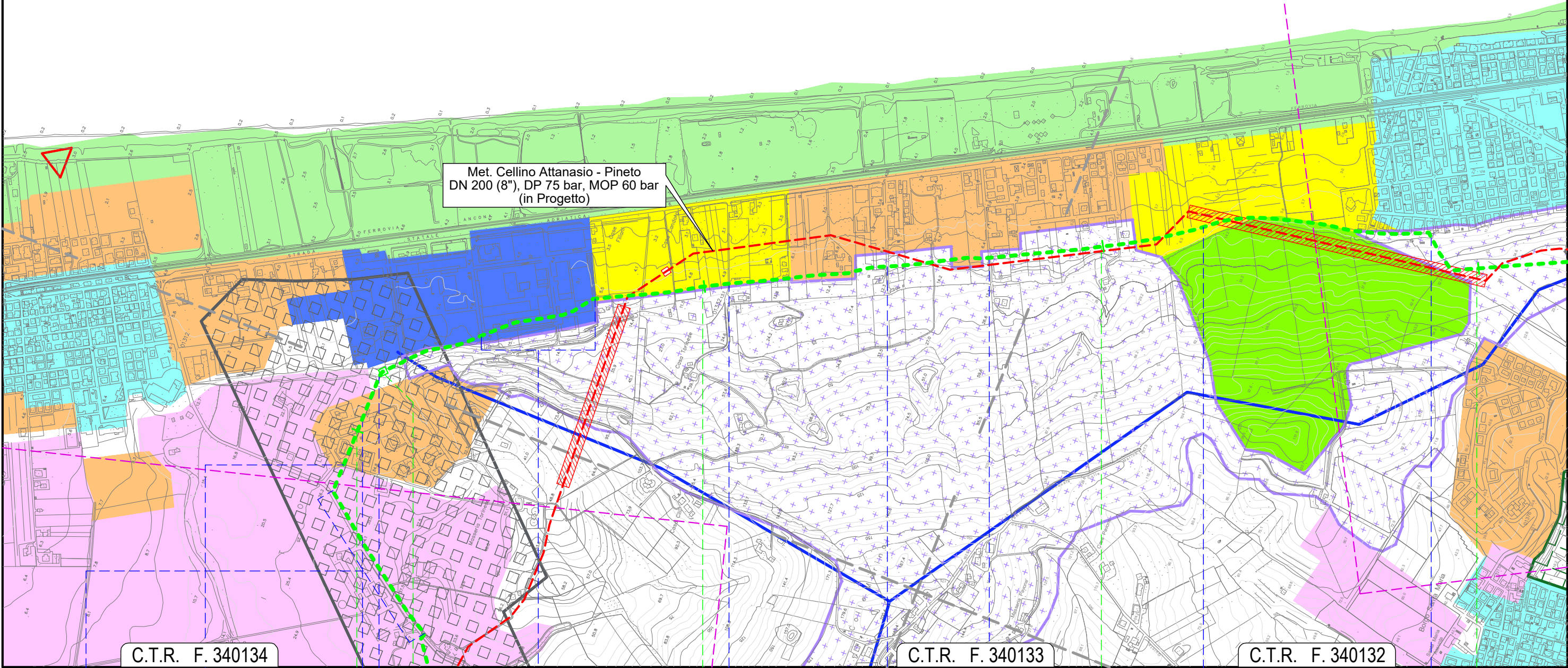
0	23/06/21	EMISSIONE PER ENTI	DEL VECCHIO	FRANCESCONE	BANCI
REV.	DATA	DESCRIZIONE	ELABORATO	VERIFICATO	APPROVATO
		Progettista	5718-001		
			D-PG-D-1011		



Foglio
7
di 8
Scala
1:10.000

C.T.R. F. 340131

C.T.R. F. 340132



C.T.R. F. 340134

C.T.R. F. 340133

C.T.R. F. 340132

15

16

17

18

PINETO
TERAMO

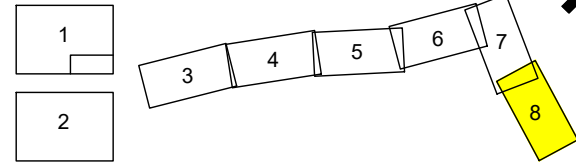
- parallelismo con n. S.P. 27
- Strada Quinto Colle Morino
- Viale Mario Torinese
- Canale Forma Calvano
- NODO 6110
- Percorrenza area commerciale (ex Mercatone Uno)
- Via Roberto Rossellini
- Via Raf Vallone
- Via Mauro Bolognini
- Canale rivestito in massi
- Canale Forma Calvano

Il presente disegno e' di proprieta' aziendale - La Societa' tutelera' i propri diritti a termine di legge.

METANODOTTO CELLINO ATTANASIO - PINETO

Dismissione Condotta Esistente
STRUMENTI DI TUTELA E PIANIFICAZIONE PROVINCIALI

Quadro d'unione



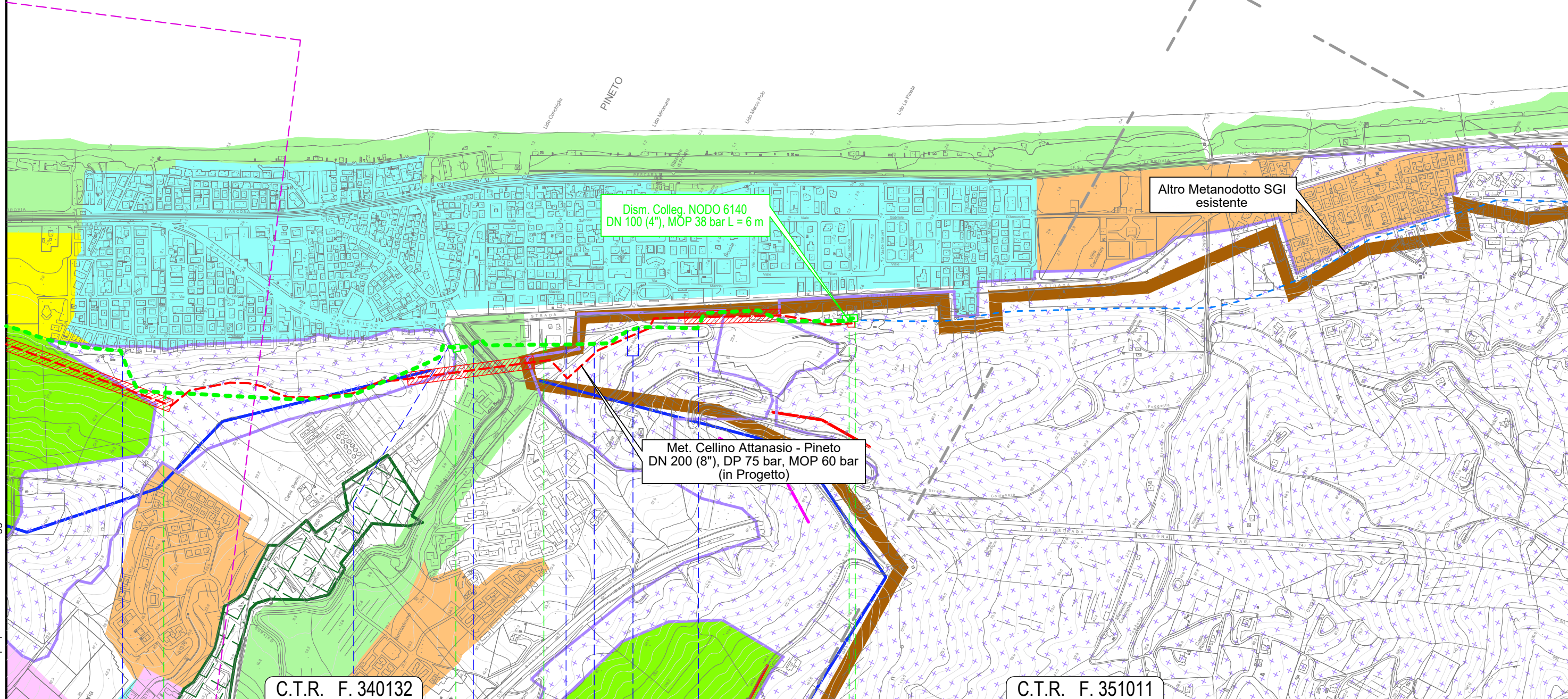
0	23/06/21	EMISSIONE PER ENTI	DEL VECCHIO	FRANCESCONE	BANCI
REV.	DATA	DESCRIZIONE	ELABORATO	VERIFICATO	APPROVATO
		Progettista	5718-001		
			D-PG-D-1011		



Foglio
8
di 8
Scala
1:10.000

C.T.R. F. 340132

C.T.R. F. 351024



C.T.R. F. 340132

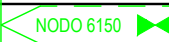
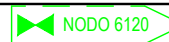
C.T.R. F. 351011

18

19

19+811

PINETO
TERAMO



Canale
Forma Calvano

S.P. n.28

Fosso Calvano

Via Roma

Viale delle Rose

Viale delle Rose (percorr.)

S.P. n.28a

Il presente disegno e' di proprieta' aziendale - La Societa' tutelera' i propri diritti a termine di legge.