





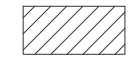














LEGENDA

SIMBOLOGIA CARTOGRAFICA

-  Metanodotto da dismettere
DN 200 (8") e DN 175 (7"), MOP 38 bar
 -  Metanodotto in progetto
DN 200 (8"), DP 75 bar, MOP 60 bar
 -  Metanodotti SGI esistenti
 -  Altri Metanodotti esistenti
 -  Aree impianti stacco-terminale in progetto
 -  Aree impianti stacco-terminale SGI esistenti
 -  Aree impianti esistenti
 -  Opere connesse in dismissione
 -  T.O.C. - Trivelle spingitubo principali
 -  Impianti di linea in progetto
 -  Impianti di linea da porre fuori esercizio e recuperare
 -  Impianti di linea in esercizio
 -  Limite sovrapposizione fogli
- Dismissione collegamento - NODO
DN xxx (x"), MOP xx bar
L = xx m

SIMBOLOGIA MECCANICA


-  Punto di intercettazione di linea (P.I.L.)
-  Punto di intercettazione di derivazione importante (P.I.D.I.)
-  Punto di intercettazione e derivazione semplice con stacco da Linea (P.I.D.S.)
-  Punto di intercettazione con discaggio di allacciamento (P.I.D.A.)
-  Impianto di riduzione/regolazione della pressione
-  Spurgo



COROGRAFIA 1:250.000



Il presente disegno e' di proprieta' aziendale - La Societa' tutelera' i propri diritti a termine di legge.

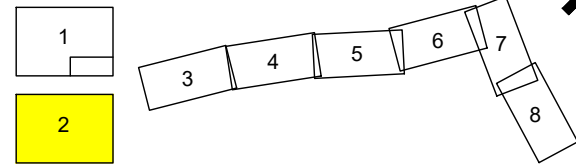
Progressiva chilometrica	N.
Comuni	COMUNE
Province	PROVINCIA
Impianti	<div style="display: flex; justify-content: space-around;"> <div style="border: 1px solid green; padding: 2px;">TIPO - N. - DISM.</div> <div style="border: 1px solid black; padding: 2px;">TIPO - N. - ESISTENTE</div> </div>
Attraversamenti	 TIPOLOGIA ATTRAVERSATA (SS n.##, corso d'acqua, ferrovia, ecc.)

0	23/06/21	EMISSIONE PER ENTI	DEL VECCHIO	FRANCESCONE	BANCI
REV.	DATA	DESCRIZIONE	ELABORATO	VERIFICATO	APPROVATO
		Progettista			
			COMMESSA	UNITA'	
			5718	001	
METANODOTTO CELLINO ATTANASIO - PINETO			DISEGNO D-PG-D-1012		
			REVISIONE 0		
CARTA MOSAICO DEI PRG			FG. 1 DI 8		
			SCALA 1:10.000		

METANODOTTO CELLINO ATTANASIO - PINETO

Dismissione Condotta Esistente
CARTA MOSAICO DEI PRG












Quadro d'unione



0	23/06/21	EMISSIONE PER ENTI	DEL VECCHIO	FRANCESCO	BANCI
REV.	DATA	DESCRIZIONE	ELABORATO	VERIFICATO	APPROVATO
Progettista			Comm. 5718-001		
			Dis. D-PG-D-1012		

Foglio
2
di 8
Scala
1:10.000

LEGENDA TEMATICA

-  Aree residenziali (Centri storici, zone di completamento, zone di espansione, zone a verde privato)
-  Aree produttive (Zone industriali e artigianali)
-  Aree per servizi e attrezzature pubbliche (verde pubblico e privato attrezzato, parcheggi, attrezzature tecnologiche, attrezzature di interesse collettivo, strutture ricettive, etc.)
-  Aree agricole
-  Aree agricole di interesse paesistico e/o ambientale (comprende anche aree agricole di tutela e aree agricole di valore ambientale)
-  Aree destinate all'attività estrattiva (cave)
-  Aree ripariali
-  Cimitero
-  Aree sottoposte a vincolo archeologico
-  Fasce di rispetto di strade, strade in progetto, autostrade, ferrovie, cimiteri, monumenti, castelli, corsi d'acqua e sorgenti
-  Ambiti rurali sottoposti a schede di progetto (Comune di Atri)

METANODOTTO CELLINO ATTANASIO - PINETO

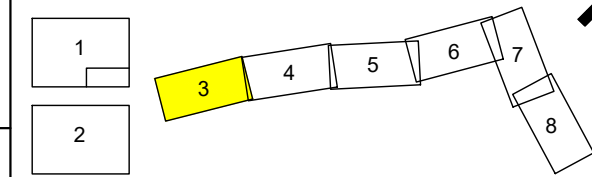
Dismissione Condotta Esistente
CARTA MOSAICO DEI PRG

C.T.R. F. 339153

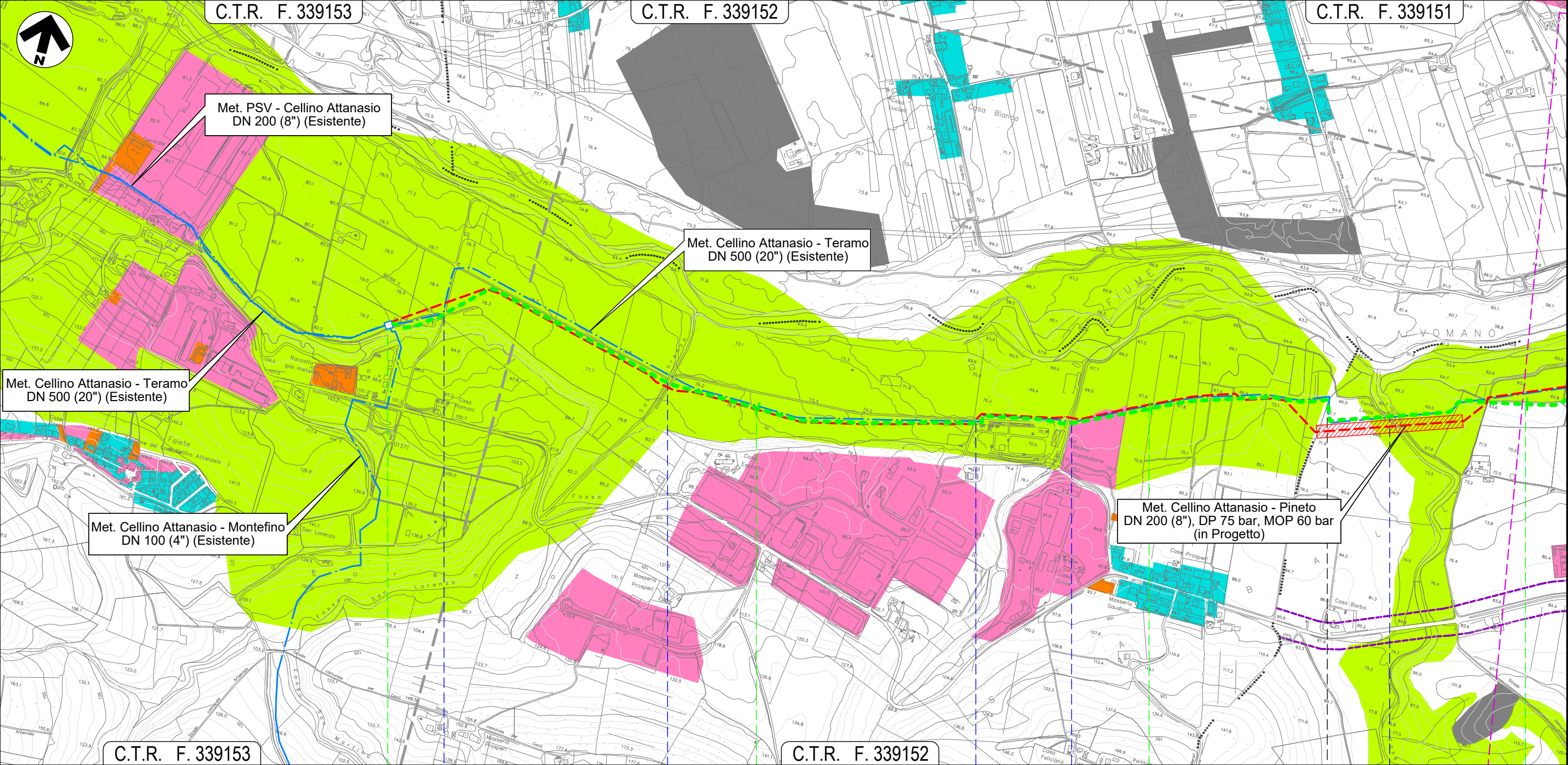
C.T.R. F. 339152

C.T.R. F. 339151

Quadro d'unione

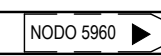


0	23/06/21	EMISSIONE PER ENTI	DEL VECCHIO	FRANCESCONE	BANCI	Foglio 3 di 8
REV.	DATA	DESCRIZIONE	ELABORATO	VERIFICATO	APPROVATO	
Progettista			Comm. 5718-001			Scala 1:10.000
			Dis. D-PG-D-1012			



C.T.R. F. 339153

C.T.R. F. 339152



Strada vicinale

Fosso San Lorenzo

Strada vicinale

Strada Contrada Stampalone + Fosso

Torrente Stampalone

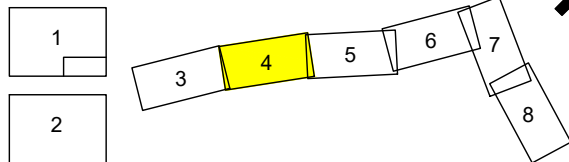
Il presente disegno e' di proprieta' aziendale - La Societa' tutelera' i propri diritti a termine di legge.

METANODOTTO CELLINO ATTANASIO - PINETO

Dismissione Condotta Esistente
CARTA MOSAICO DEI PRG

C.T.R. F. 339151

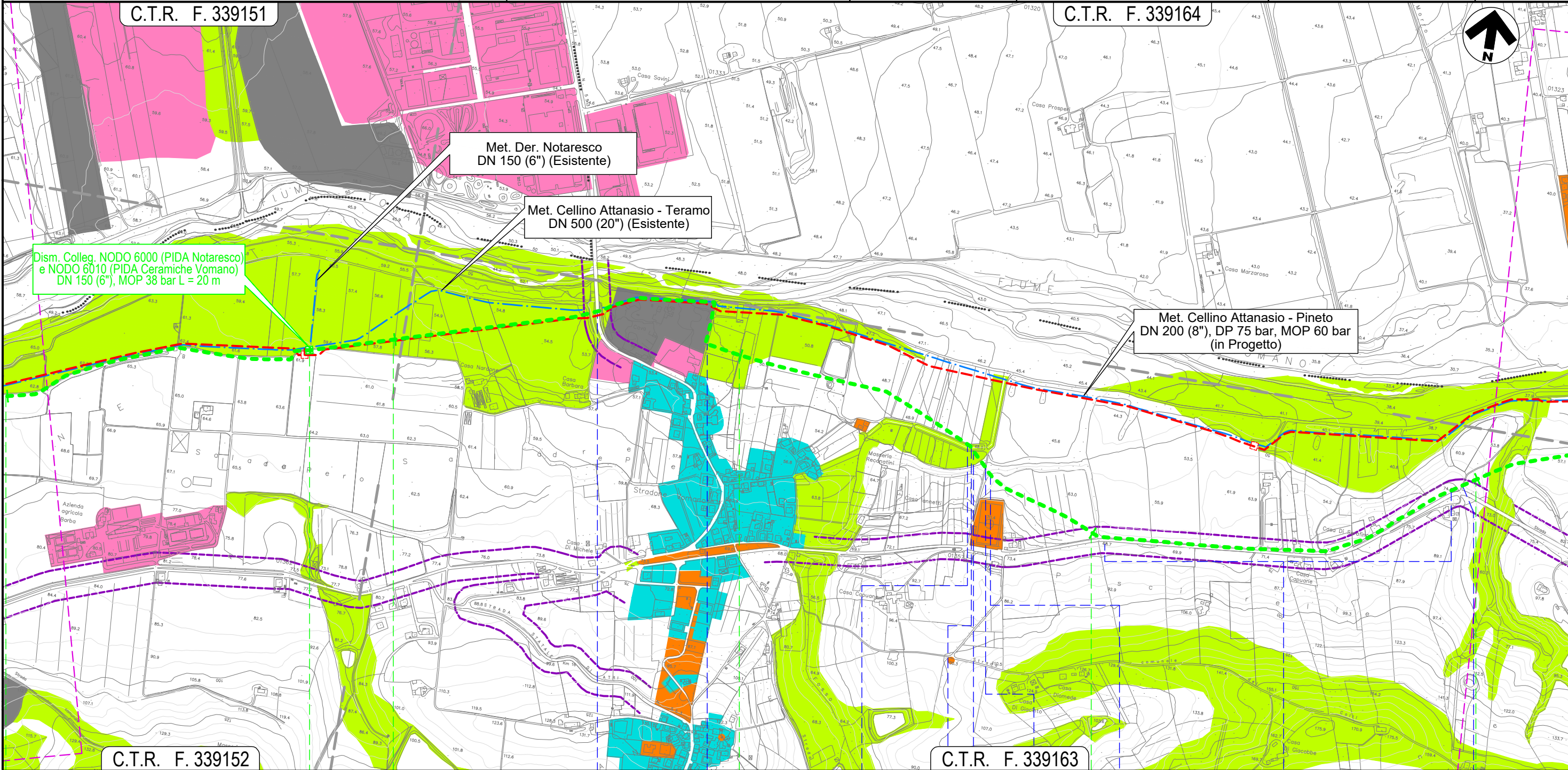
Quadro d'unione



0	23/06/21	EMISSIONE PER ENTI	DEL VECCHIO	FRANCESCO	BANCI
REV.	DATA	DESCRIZIONE	ELABORATO	VERIFICATO	APPROVATO
		Progettista	Comm. 5718-001		
			Dis. D-PG-D-1012		

Foglio
4
di 8
Scala
1:10.000

C.T.R. F. 339164



Il presente disegno e' di proprieta' aziendale - La Societa' tutelera' i propri diritti a termine di legge.

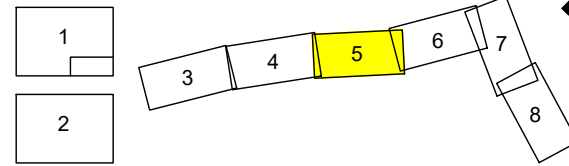
3	4	5	6	7
ATRI TERAMO				
S.P. n.553 ● Strada vicinale ● Strada vicinale ● Fosso Bartolone (in C.A.) ● Strada vicinale ● Strada vicinale ● Fosso ● Parallelismo S.P. n.27 a ● Strada vicinale ●				
NODO 5990				

METANODOTTO CELLINO ATTANASIO - PINETO

Dismissione Condotta Esistente
CARTA MOSAICO DEI PRG

C.T.R. F. 339164

Quadro d'unione

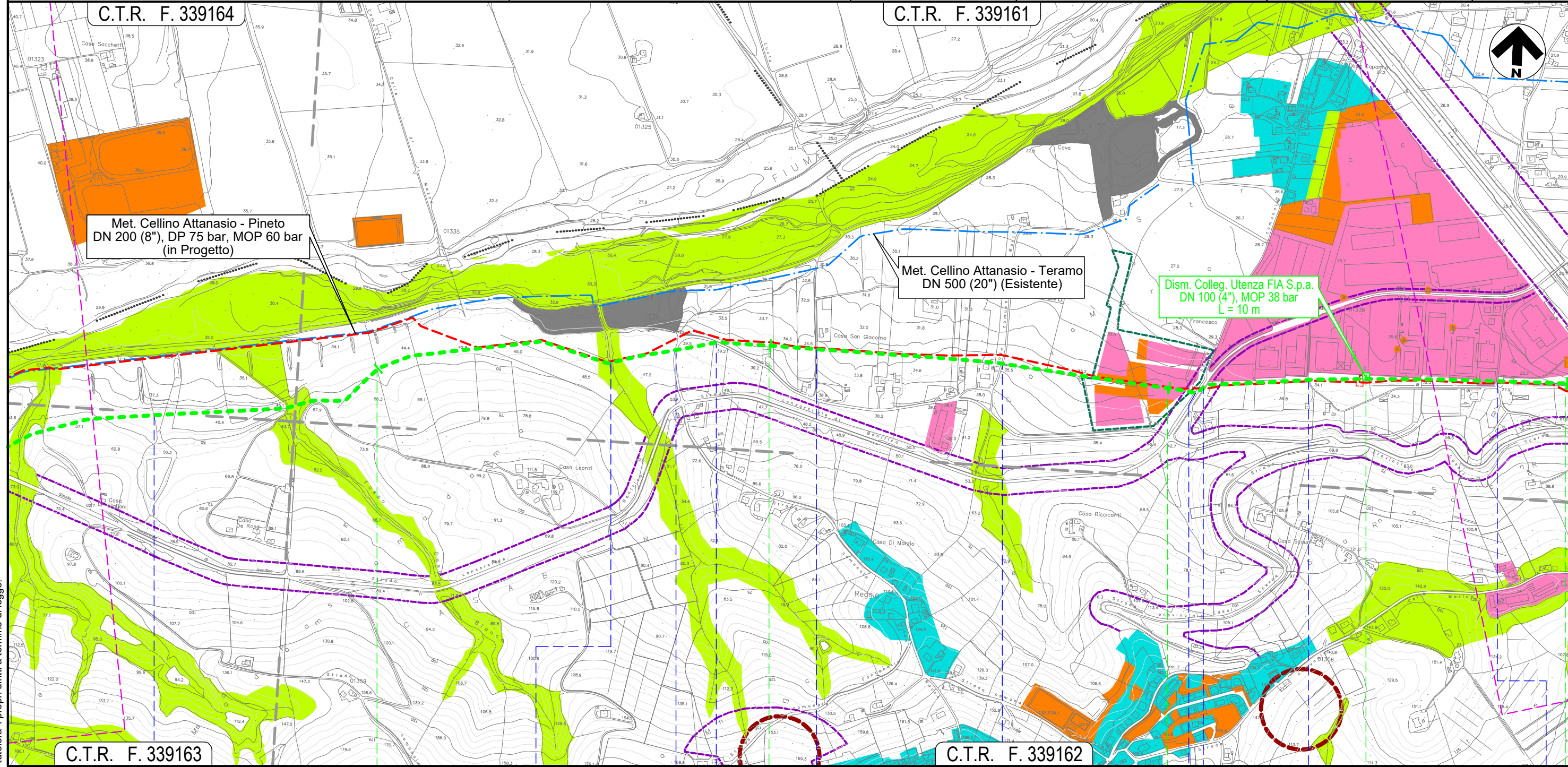


0	23/06/21	EMISSIONE PER ENTI	DEL VECCHIO	FRANCESCO	BANCI
REV.	DATA	DESCRIZIONE	ELABORATO	VERIFICATO	APPROVATO
		Progettista	5718-001		
		Comm.		5718-001	
		Dis.		D-PG-D-1012	

Foglio
5
di 8
Scala
1:10.000



C.T.R. F. 339161



C.T.R. F. 339163

C.T.R. F. 339162

8 9 10 11

ATRI
TERAMO

- Fosso S. Margherita
- Fosso
- Strada consorziale di bonifica
- Strada consorziale di bonifica
- Strada vicinale
- Via Salaria
- Canale in C.A.
- S.P. n.27a
- Strada sterrata
- Via dell'Artigianato



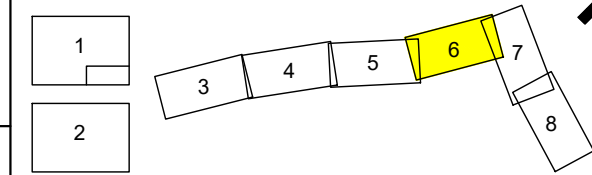
Il presente disegno e' di proprieta' aziendale - La Societa' tutelera' i propri diritti a termine di legge.

METANODOTTO CELLINO ATTANASIO - PINETO

Dismissione Condotta Esistente
CARTA MOSAICO DEI PRG

C.T.R. F. 339161

Quadro d'unione



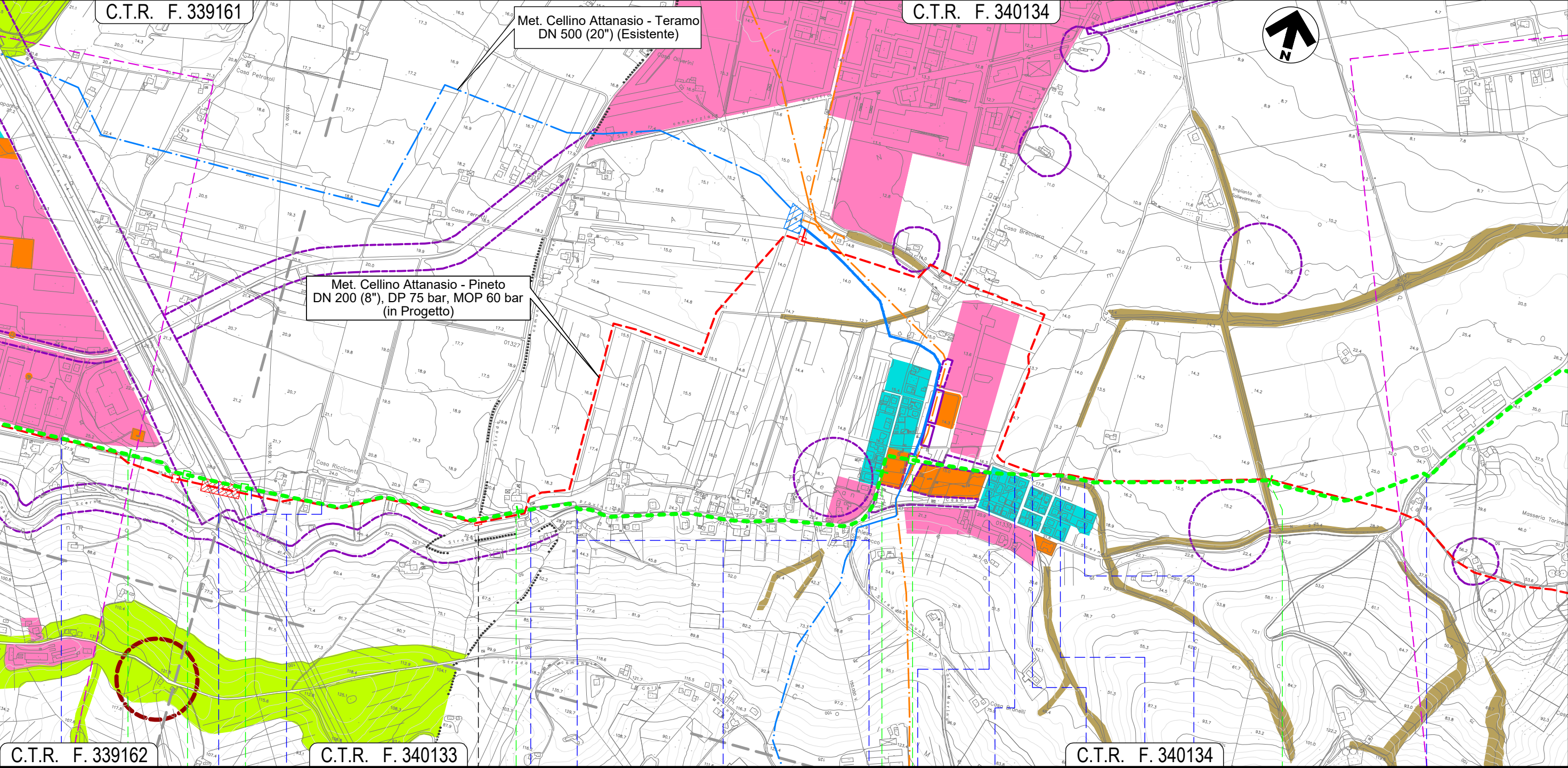
0	23/06/21	EMISSIONE PER ENTI	DEL VECCHIO	FRANCESCO	BANCI
REV.	DATA	DESCRIZIONE	ELABORATO	VERIFICATO	APPROVATO
		Progettista			
		Comm.	5718-001		
		Dis.	D-PG-D-1012		

Foglio
6
di 8
Scala
1:10.000

Met. Cellino Attanasio - Teramo
DN 500 (20") (Esistente)

C.T.R. F. 340134

Met. Cellino Attanasio - Pineto
DN 200 (8"), DP 75 bar, MOP 60 bar
(in Progetto)



C.T.R. F. 339162

C.T.R. F. 340133

C.T.R. F. 340134

11

12

13

14

ATRI

TERAMO

PINETO

NODO 6060

NODO 6070

NODO 6090

Via dell'Artigianato

Autostrada A14

Strada vicinale (percorrenza)

S.P. 27a

S.P. n.27

parallelismo con n. S.P. 27

S.P. n.27

Via Plutone

Via Plutone

Strada vicinale

Canale

Strada vicinale

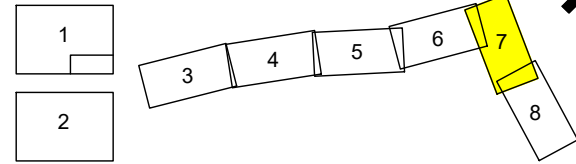
S.P. n.27

Il presente disegno e' di proprieta' aziendale - La Societa' tutelera' i propri diritti a termine di legge.

METANODOTTO CELLINO ATTANASIO - PINETO

Dismissione Condotta Esistente
CARTA MOSAICO DEI PRG

Quadro d'unione



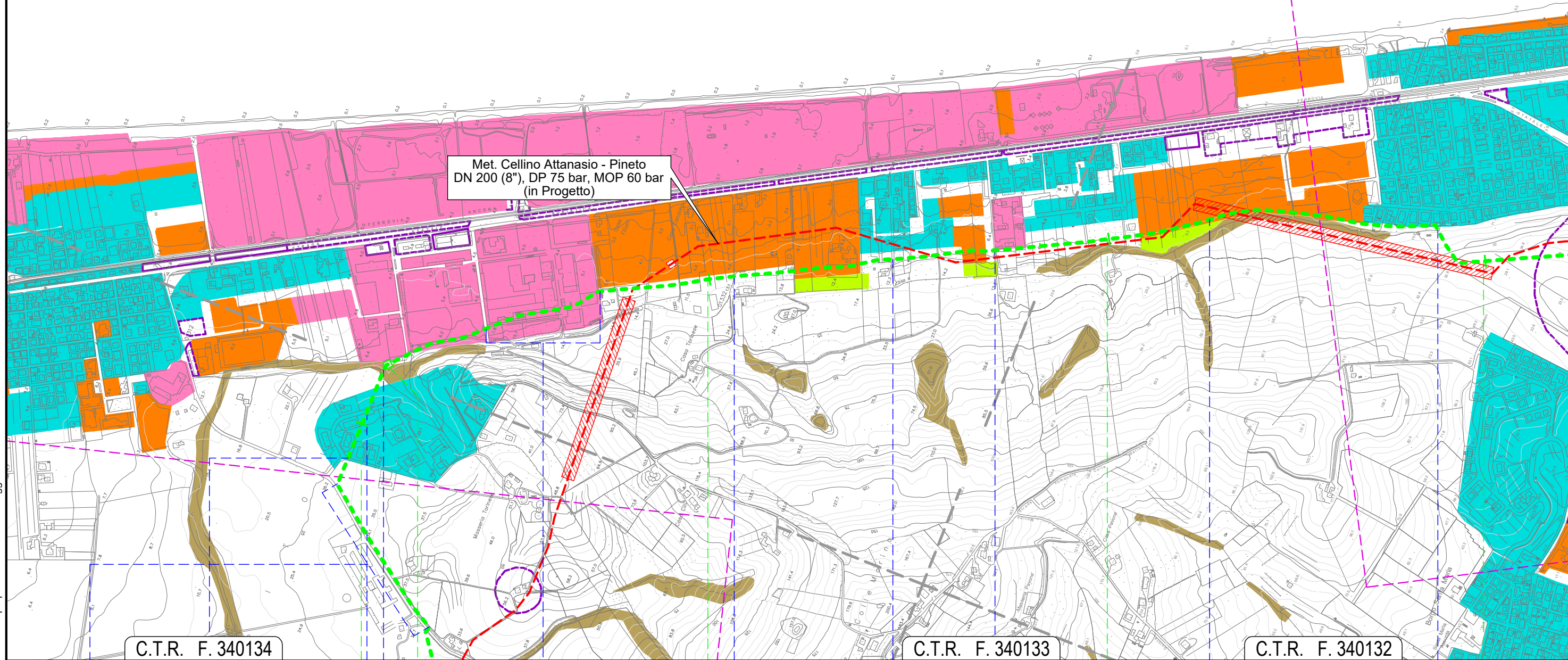
0	23/06/21	EMISSIONE PER ENTI	DEL VECCHIO	FRANCESCONE	BANCI
REV.	DATA	DESCRIZIONE	ELABORATO	VERIFICATO	APPROVATO
		Progettista	5718-001		
			D-PG-D-1012		



Foglio
7
di 8
Scala
1:10.000

C.T.R. F. 340131

C.T.R. F. 340132



C.T.R. F. 340134

C.T.R. F. 340133

C.T.R. F. 340132

15

16

17

18

PINETO
TERAMO

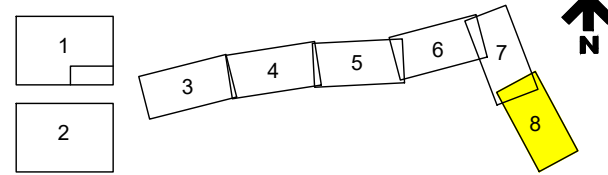
- parallelismo con n. S.P. 27
- Strada Quinto Colle Morino
- Viale Mario Torinese
- Canale Forma Calvano
- NODO 6110
- Percorrenza area commerciale (ex Mercatone Uno)
- Via Roberto Rossellini
- Via Raf Vallone
- Via Mauro Bolognini
- Canale rivestito in massi
- Canale Forma Calvano

Il presente disegno e' di proprieta' aziendale - La Societa' tutelera' i propri diritti a termine di legge.

METANODOTTO CELLINO ATTANASIO - PINETO

Dismissione Condotta Esistente
CARTA MOSAICO DEI PRG

Quadro d'unione

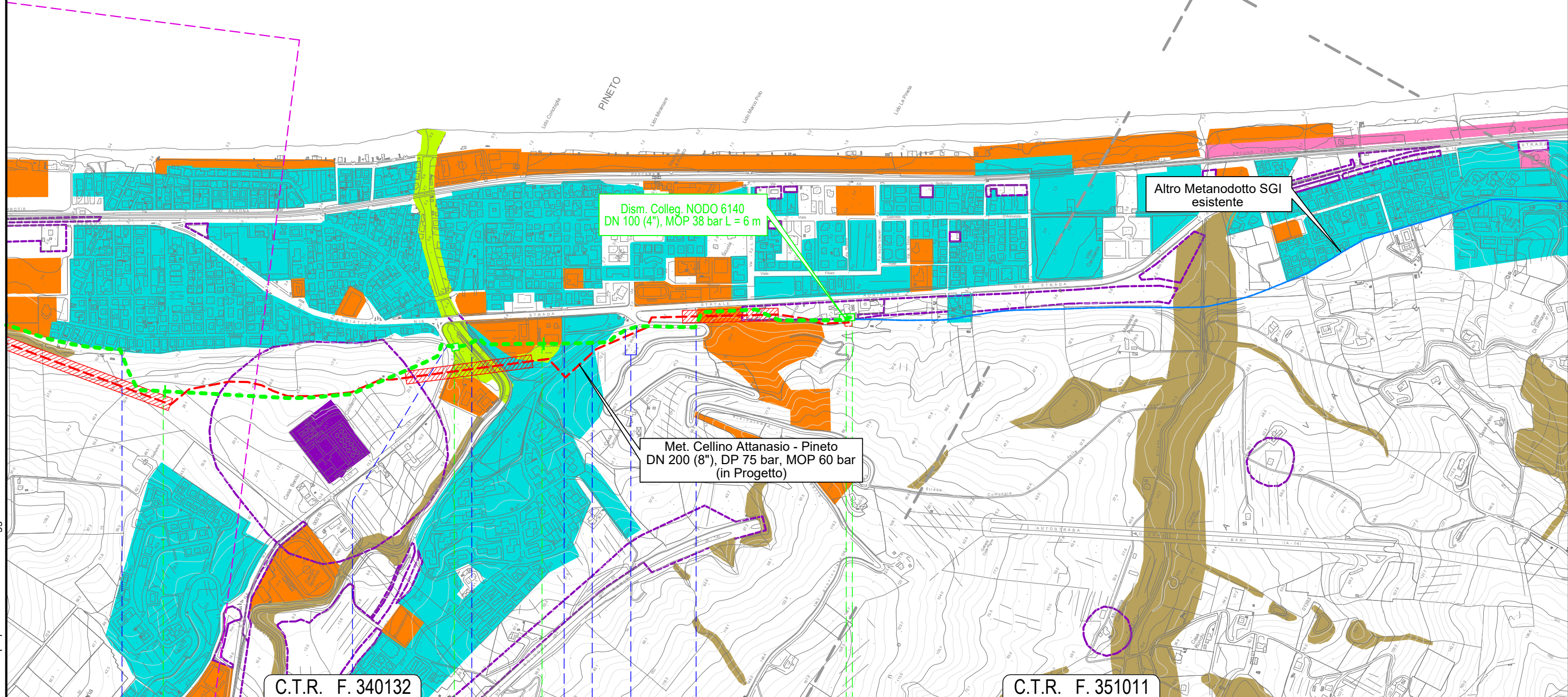


0	23/06/21	EMISSIONE PER ENTI	DEL VECCHIO	FRANCESCONE	BANCI
REV.	DATA	DESCRIZIONE	ELABORATO	VERIFICATO	APPROVATO
		Progettista			
			Comm.	5718-001	
			Dis.	D-PG-D-1012	

Foglio
8
di 8
Scala
1:10.000

C.T.R. F. 340132

C.T.R. F. 351024



C.T.R. F. 340132

C.T.R. F. 351011

18

19

19+811

PINETO
TERAMO

Canale
Forma Calvano

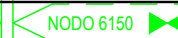
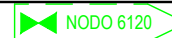
S.P. n.28

Fosso Calvano

Via Roma

Viale delle Rose

Viale delle Rose (percorr.)
S.P. n.28a



Il presente disegno e' di proprieta' aziendale - La Societa' tutelera' i propri diritti a termine di legge.