





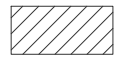








LEGENDA







SIMBOLOGIA CARTOGRAFICA

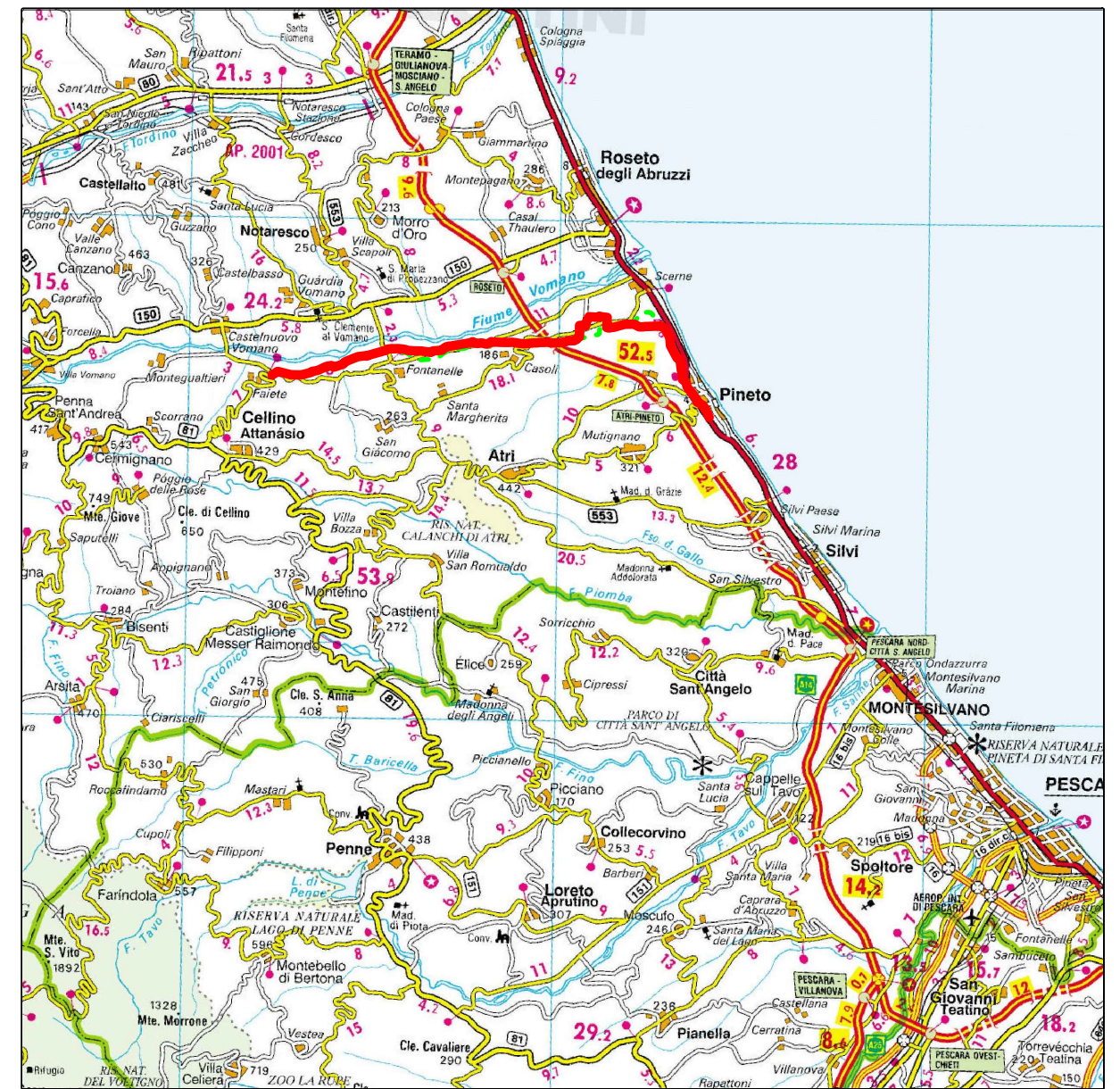
-  Metanodotto da dismettere
DN 200 (8") e DN 175 (7"), MOP 38 bar
-  Metanodotto in progetto
DN 200 (8"), DP 75 bar, MOP 60 bar
-  Metanodotti SGI esistenti
-  Altri Metanodotti esistenti
-  Aree impianti stacco-terminale in progetto
-  Aree impianti stacco-terminale SGI esistenti
-  Aree impianti esistenti
-  Opere connesse in dismissione

Dismissione collegamento - NODO
DN xxx (x"), MOP xx bar
L = xx m

-  T.O.C. - Trivelle spingitubo principali
-  Impianti di linea in progetto
-  Impianti di linea da porre fuori esercizio e recuperare
-  Impianti di linea in esercizio
-  Limite sovrapposizione fogli

SIMBOLOGIA MECCANICA


-  Punto di intercettazione di linea (P.I.L.)
-  Punto di intercettazione di derivazione importante (P.I.D.I.)
-  Punto di intercettazione e derivazione semplice con stacco da Linea (P.I.D.S.)
-  Punto di intercettazione con discaggio di allacciamento (P.I.D.A.)
-  Impianto di riduzione/regolazione della pressione
-  Spurgo



COROGRAFIA 1:250.000

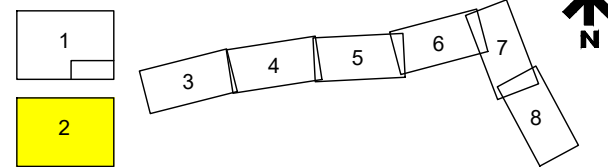


Il presente disegno e' di proprieta' aziendale - La Societa' tutelera' i propri diritti a termine di legge.

| | |
|--------------------------|--|
| Progressiva chilometrica | N. |
| Comuni | COMUNE |
| Province | PROVINCIA |
| Impianti | <div style="display: flex; justify-content: space-around;"> <div style="border: 1px solid green; padding: 2px;">TIPO - N. - DISM.</div> <div style="border: 1px solid black; padding: 2px;">TIPO - N. - ESISTENTE</div> </div> |
| Attraversamenti |  TIPOLOGIA ATTRAVERSATA (SS n.##, corso d'acqua, ferrovia, ecc.) |

| | | | | | | | |
|---|------|-------------|--------------------|------------------------|-------------|------------|-----------|
| | 0 | 23/06/21 | EMISSIONE PER ENTI | BERTERA | FRANCESCONE | BANCI | |
| REV. | DATA | DESCRIZIONE | | | ELABORATO | VERIFICATO | APPROVATO |
|  | | | | Progettista | | | |
| | | | | COMMESSA | UNITA' | | |
| | | | | 5718 | 001 | | |
| METANODOTTO CELLINO ATTANASIO - PINETO | | | | DISEGNO D-PG-D-1015 | | | |
| | | | | REVISIONE 0 | | | |
| | | | | FG. 1 DI 8 | | | |
| Dismissione Condotta Esistente CARTA DELLA VEGETAZIONE | | | | SCALA 1:10.000 | | | |

Quadro d'unione



| | | | | | |
|-------------|----------|--------------------|----------------|------------|-----------|
| 0 | 23/06/21 | EMISSIONE PER ENTI | BERTERA | FRANCESCO | BANCI |
| REV. | DATA | DESCRIZIONE | ELABORATO | VERIFICATO | APPROVATO |
| Progettista | | | Comm. 5718-001 | | |
| Dis. | | | D-PG-D-1015 | | |



LEGENDA TEMATICA

- ① Boscaglia a Robinia e Pioppo Nero
- ② Bosco Misto di Conifere e Latifoglie Mediterranee
- ③ Bosco Ripariale a Pioppo Nero con Robinia
- ④ Bosco Termofilo di Roverella
- ⑤ Canneti a Cannuccia d'Acqua
- ⑥ Filare di Pino
- ⑦ Filare di Roverella
- ⑧ Filare di Tamerice Maggiore
- ⑨ Formazione ad Arundo Collina
- ⑩ Formazione a Canna Domestica
- ⑪ Incolto
- ⑫ Pineta

METANODOTTO CELLINO ATTANASIO - PINETO

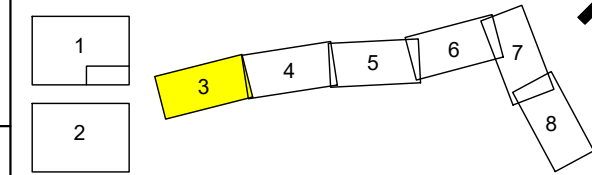
Dismissione Condotta Esistente
CARTA DELLA VEGETAZIONE

C.T.R. F. 339153

C.T.R. F. 339152

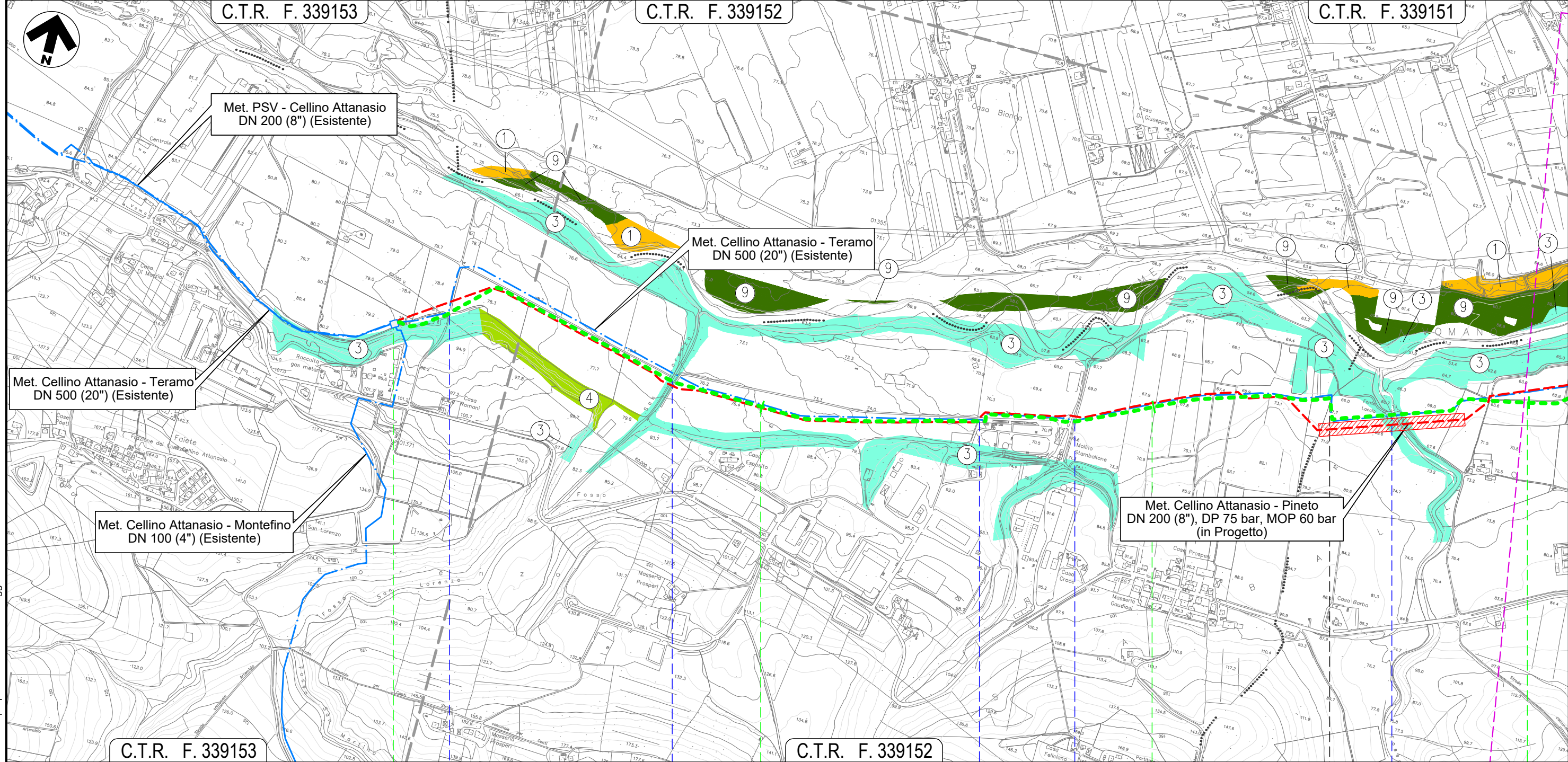
C.T.R. F. 339151

Quadro d'unione



| | | | | | |
|------|----------|--------------------|-----------|-------------|-----------|
| 0 | 23/06/21 | EMISSIONE PER ENTI | BERTERA | FRANCESCONE | BANCI |
| REV. | DATA | DESCRIZIONE | ELABORATO | VERIFICATO | APPROVATO |
| | | Progettista | | | |
| | | | Comm. | 5718-001 | |
| | | | Dis. | D-PG-D-1015 | |

Foglio
3
di 8
Scala
1:10.000



C.T.R. F. 339153

C.T.R. F. 339152

0 1 2 3

CELLINO ATTANASIO

TERAMO

ATRI

NODO 5960

Strada vicinale

Fosso San Lorenzo

Strada vicinale

Strada Contrada Stampalone + Fosso

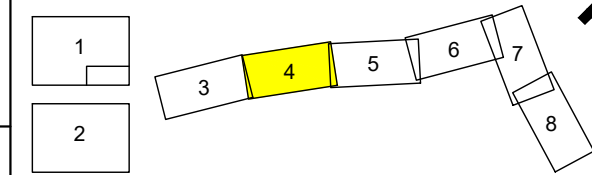
Torrente Stampalone

Il presente disegno e' di proprieta' aziendale - La Societa' tutelera' i propri diritti a termine di legge.

METANODOTTO CELLINO ATTANASIO - PINETO

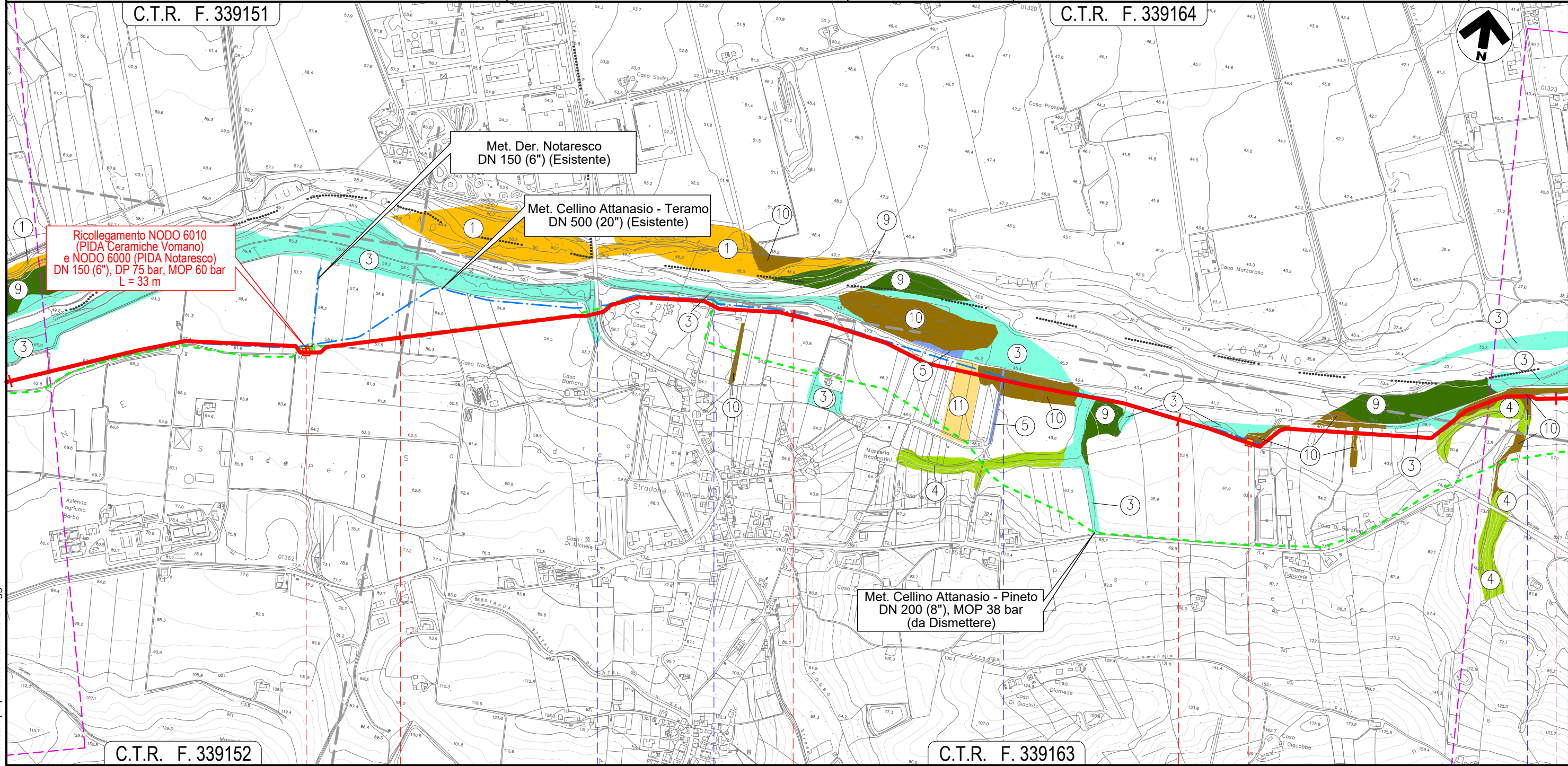
Dismissione Condotta Esistente
 CARTA DELLA VEGETAZIONE
 C.T.R. F. 339151

Quadro d'unione



| | | | | | |
|------|----------|--------------------|-----------|-------------|-----------|
| 0 | 23/06/21 | EMISSIONE PER ENTI | BERTERA | FRANCESCONE | BANCI |
| REV. | DATA | DESCRIZIONE | ELABORATO | VERIFICATO | APPROVATO |
| | | Progettista | | | |
| | | Comm. 5718-001 | | | |
| | | Dis. D-PG-D-1015 | | | |

Foglio
4
 di 8
 Scala
 1:10.000



Il presente disegno e' di proprieta' aziendale - La Societa' tutelera' i propri diritti a termine di legge.

C.T.R. F. 339152

C.T.R. F. 339163

ATRI
 TERAMO



S.P. n.553

Strada vicinale

Fosso Bartolone
 (in C.A.)

Strada vicinale

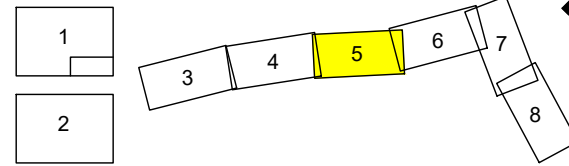
METANODOTTO CELLINO ATTANASIO - PINETO

Dismissione Condotta Esistente
CARTA DELLA VEGETAZIONE

C.T.R. F. 339164

C.T.R. F. 339161

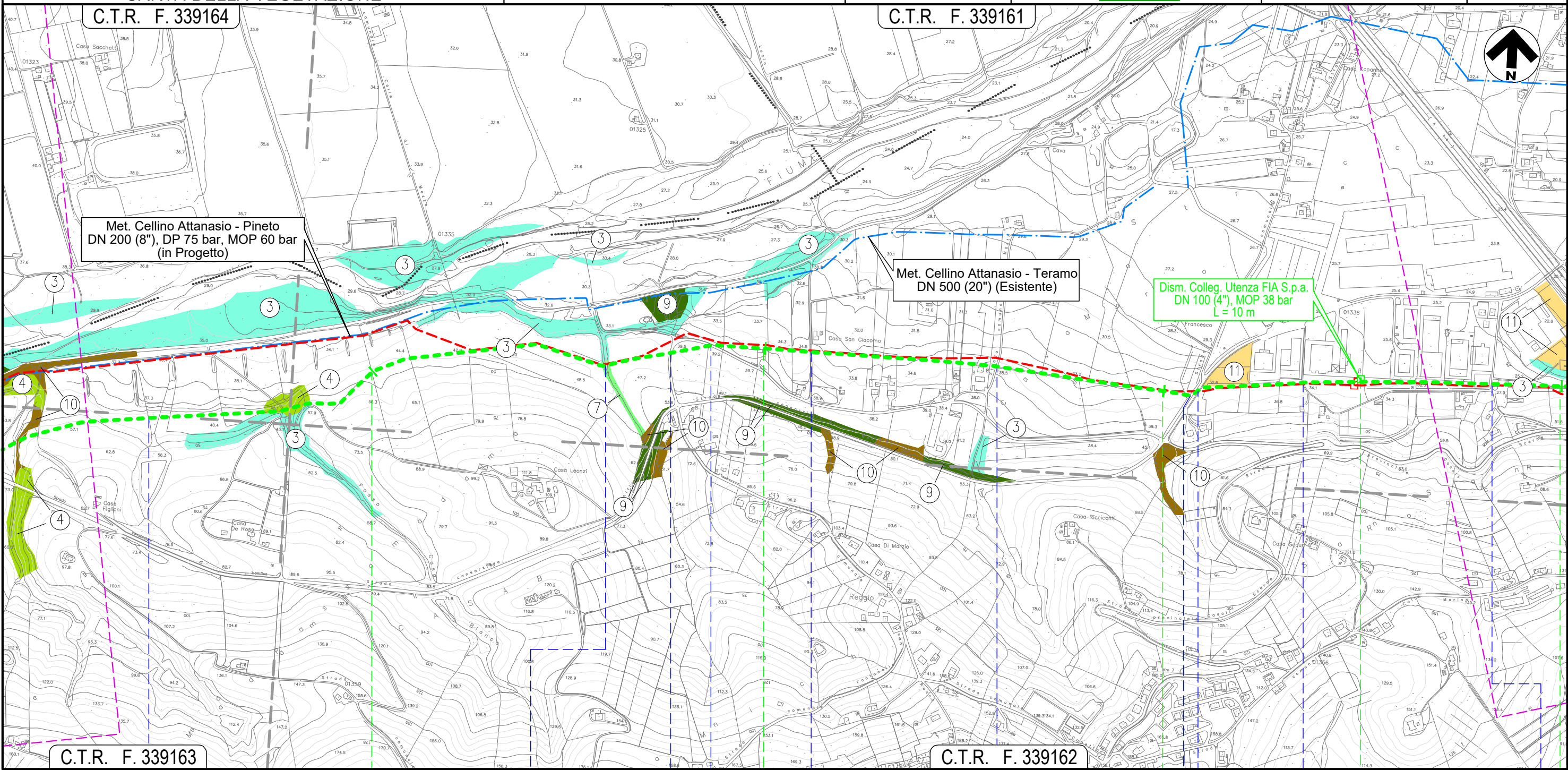
Quadro d'unione



| | | | | | |
|------|----------|--------------------|-------------|-------------|-----------|
| 0 | 23/06/21 | EMISSIONE PER ENTI | BERTERA | FRANCESCONE | BANCI |
| REV. | DATA | DESCRIZIONE | ELABORATO | VERIFICATO | APPROVATO |
| | | Progettista | 5718-001 | | |
| | | | D-PG-D-1015 | | |



Foglio
5
di 8
Scala
1:10.000



C.T.R. F. 339163

C.T.R. F. 339162

8 9 10 11

ATRI
TERAMO

- Fosso S. Margherita
- Fosso
- Strada consorziale di bonifica
- Strada consorziale di bonifica
- Strada vicinale
- Via Salaria
- Canale in C.A.
- S.P. n.27a
- Strada sterrata
- Via dell'Artigianato



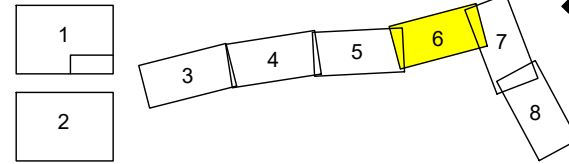
Il presente disegno e' di proprieta' aziendale - La Societa' tutelera' i propri diritti a termine di legge.

METANODOTTO CELLINO ATTANASIO - PINETO

Dismissione Condotta Esistente
CARTA DELLA VEGETAZIONE

C.T.R. F. 339161

Quadro d'unione



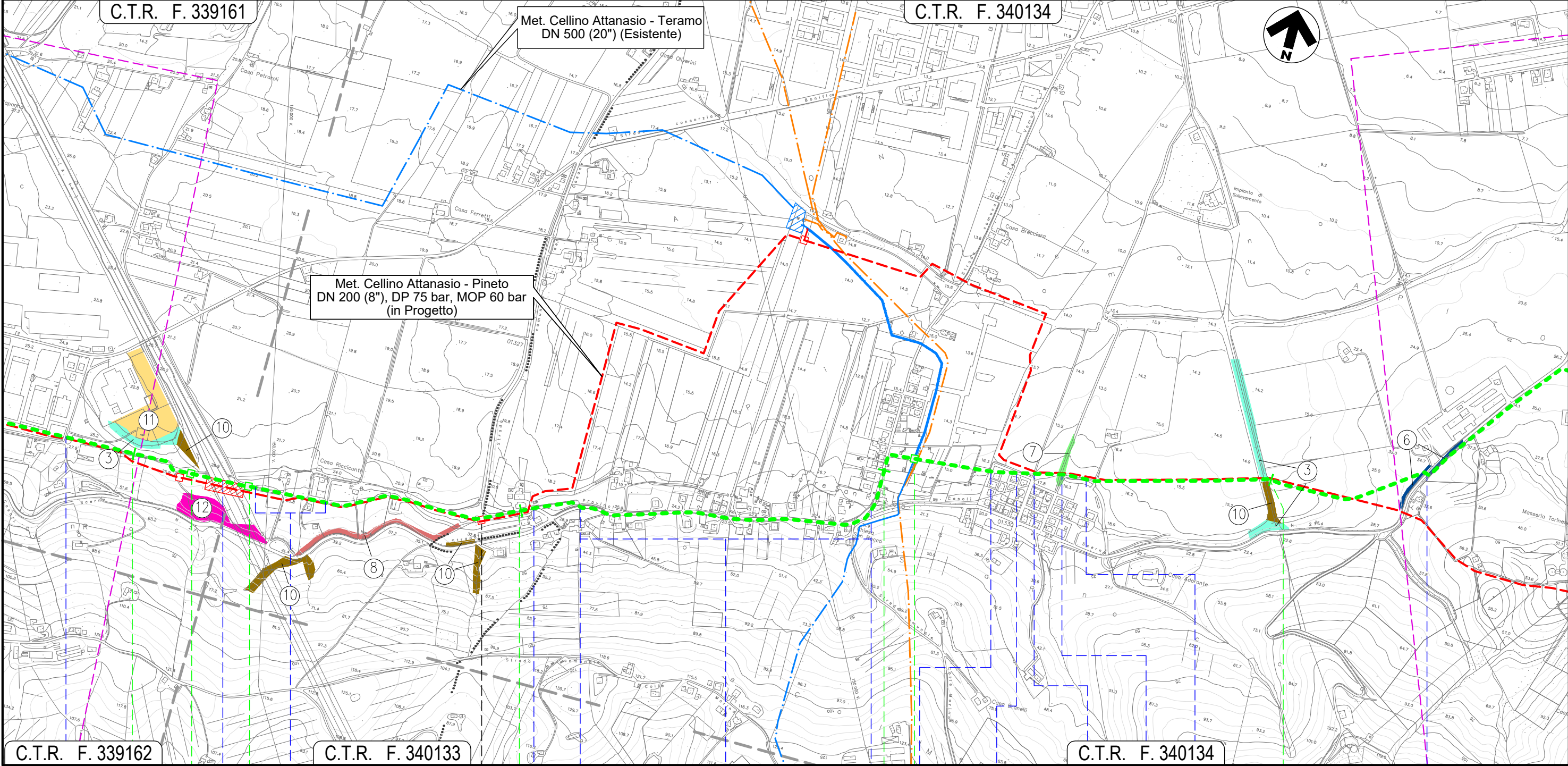
| | | | | | |
|------|----------|--------------------|-----------|-------------|-----------|
| 0 | 23/06/21 | EMISSIONE PER ENTI | BERTERA | FRANCESCO | BANCI |
| REV. | DATA | DESCRIZIONE | ELABORATO | VERIFICATO | APPROVATO |
| | | Progettista | | | |
| | | | Comm. | 5718-001 | |
| | | | Dis. | D-PG-D-1015 | |

Foglio
6
di 8
Scala
1:10.000

Met. Cellino Attanasio - Teramo
DN 500 (20") (Esistente)

C.T.R. F. 340134

Met. Cellino Attanasio - Pineto
DN 200 (8"), DP 75 bar, MOP 60 bar
(in Progetto)



C.T.R. F. 339162

C.T.R. F. 340133

C.T.R. F. 340134

11

12

13

14

ATRI

TERAMO

PINETO

NODO 6060

NODO 6070

NODO 6090

Via dell'Artigianato

Autostrada A14

Strada vicinale (percorrenza)

S.P. 27a

S.P. n.27

parallelismo con n. S.P. 27

S.P. n.27

Via Plutone

Via Plutone

Strada vicinale

Canale

Strada vicinale

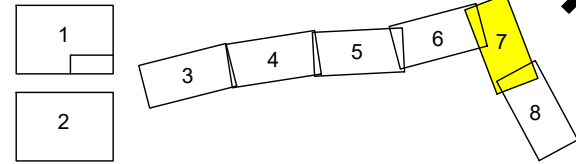
S.P. n.27

Il presente disegno e' di proprieta' aziendale - La Societa' tutelera' i propri diritti a termine di legge.

METANODOTTO CELLINO ATTANASIO - PINETO

Dismissione Condotta Esistente
CARTA DELLA VEGETAZIONE

Quadro d'unione

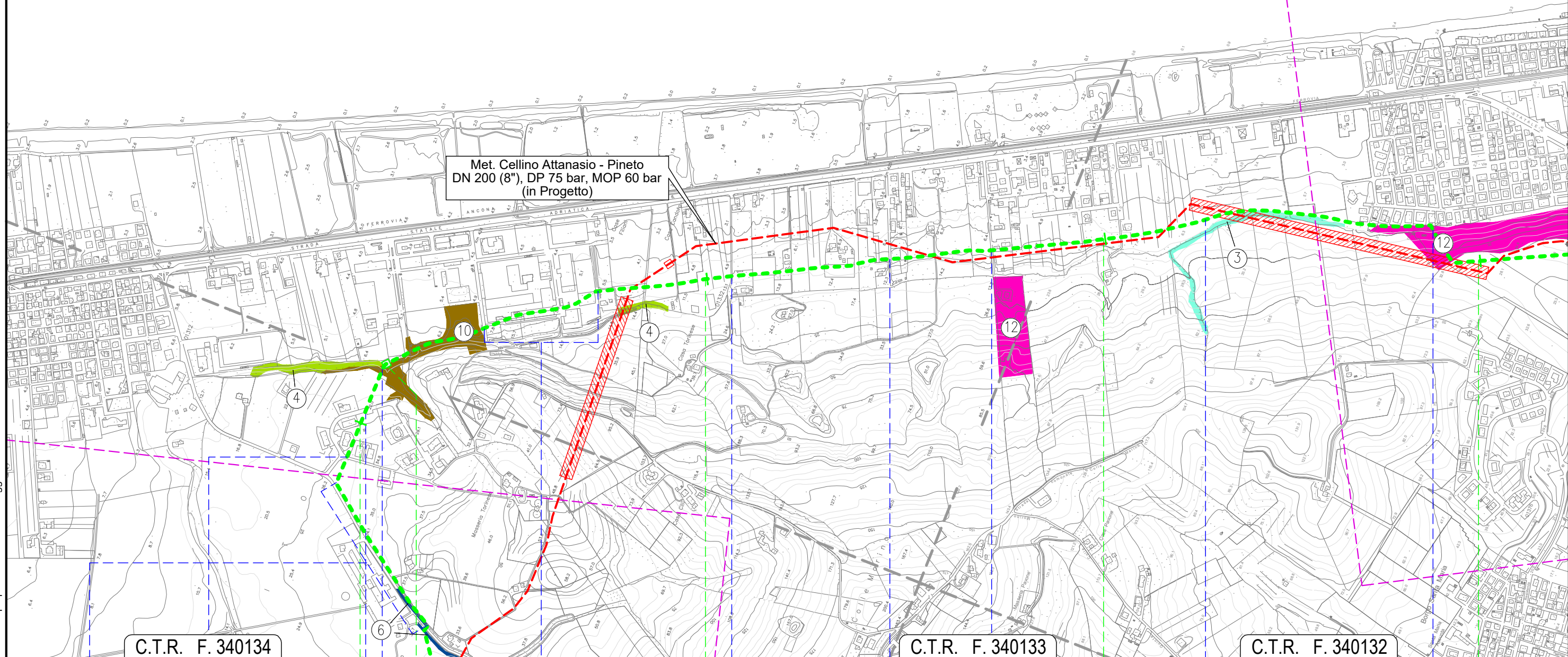


| | | | | | |
|------|----------|---------------------|-----------|-------------|-----------|
| 0 | 23/06/21 | EMMISSIONE PER ENTI | BERTERA | FRANCESCONE | BANCI |
| REV. | DATA | DESCRIZIONE | ELABORATO | VERIFICATO | APPROVATO |
| | | Progettista | | | |
| | | | Comm. | 5718-001 | |
| | | | Dis. | D-PG-D-1015 | |

Foglio
7
di 8
Scala
1:10.000

C.T.R. F. 340131

C.T.R. F. 340132



Met. Cellino Attanasio - Pineto
DN 200 (8"), DP 75 bar, MOP 60 bar
(in Progetto)

C.T.R. F. 340134

C.T.R. F. 340133

C.T.R. F. 340132

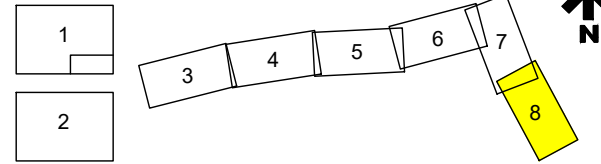
Il presente disegno e' di proprieta' aziendale - La Societa' tutelera' i propri diritti a termine di legge.

| | | | |
|-----------------------------|---|------------------------|---------------------------|
| 15 | 16 | 17 | 18 |
| PINETO TERAMO | | | |
| parallelismo con n. S.P. 27 | Strada Quinto Colle Morino | Viale Mario Torinese | Canale Forma Calvano |
| | | | NODO 6110 |
| | Percorrenza area commerciale (ex Mercatone Uno) | Via Roberto Rossellini | Via Raf Vallone |
| | | Via Mauro Bolognini | Canale rivestito in massi |
| | | | Canale Forma Calvano |

METANODOTTO CELLINO ATTANASIO - PINETO

Dismissione Condotta Esistente
CARTA DELLA VEGETAZIONE

Quadro d'unione

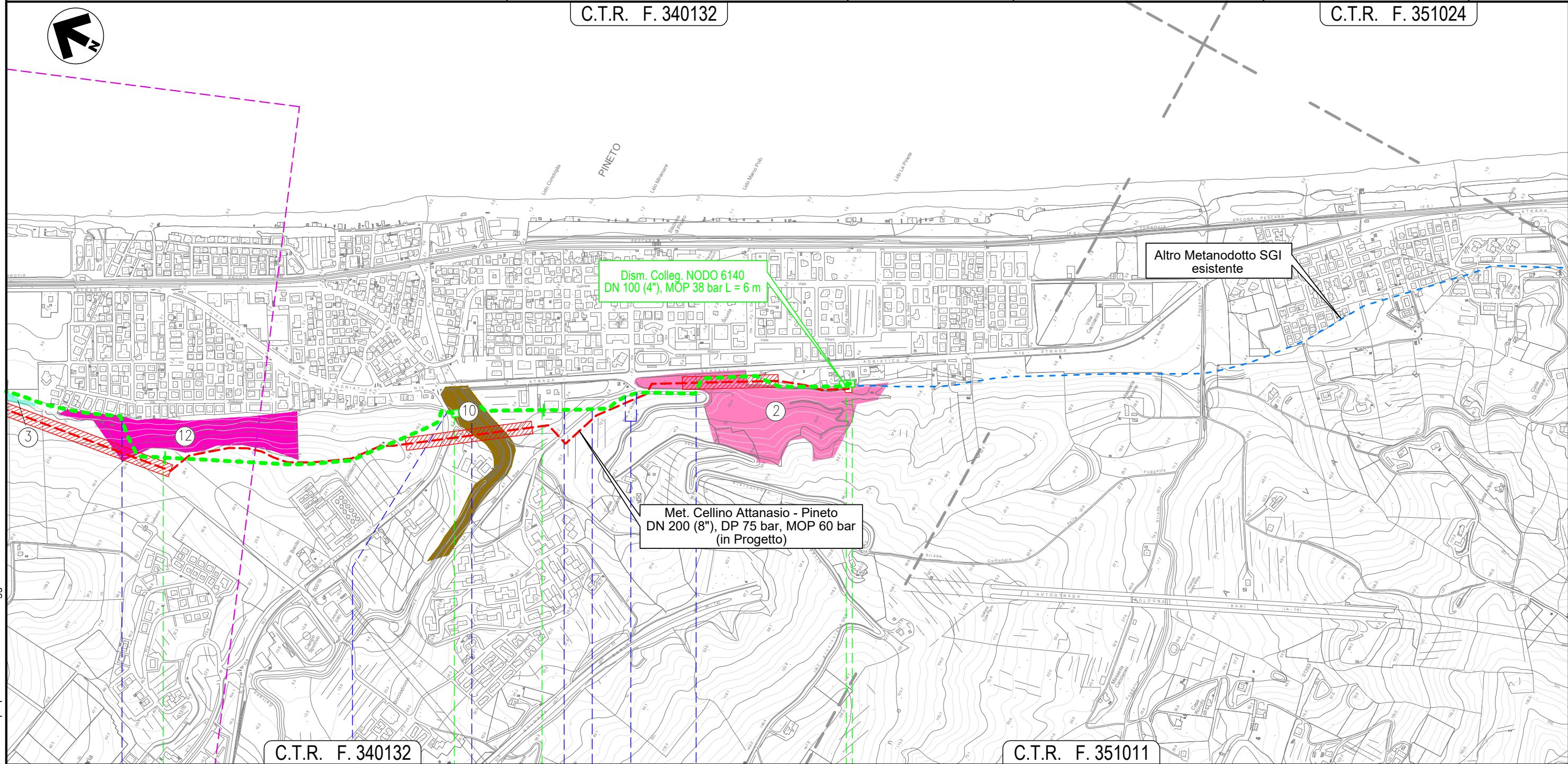


| | | | | | |
|------|----------|--------------------|-----------|-------------|-----------|
| 0 | 23/06/21 | EMISSIONE PER ENTI | BERTERA | FRANCESCONE | BANCI |
| REV. | DATA | DESCRIZIONE | ELABORATO | VERIFICATO | APPROVATO |
| | | Progettista | | | |
| | | | Comm. | 5718-001 | |
| | | | Dis. | D-PG-D-1015 | |

Foglio
8
di 8
Scala
1:10.000

C.T.R. F. 340132

C.T.R. F. 351024



C.T.R. F. 340132

C.T.R. F. 351011

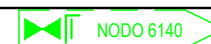
18

19

19+811

PINETO

TERAMO



Canale
Forma Calvano

S.P. n.28

Fosso Calvano

Via Roma

Viale delle Rose

Viale delle Rose (percorr.)
S.P. n.28a

Il presente disegno e' di proprieta' aziendale - La Societa' tutelera' i propri diritti a termine di legge.