

LEGENDA

SIMBOLOGIA CARTOGRAFICA

- Metanodotto da dismettere
DN 200 (8") e DN 175 (7"), MOP 38 bar
- Metanodotto in progetto
DN 200 (8"), DP 75 bar, MOP 60 bar
- Metanodotti SGI esistenti
- Altri Metanodotti esistenti
- Aree impianti stacco-terminale in progetto
- Aree impianti stacco-terminale SGI esistenti
- Opere connesse in dismissione
- T.O.C. - Trivelle spingitubo principali
- Impianti di linea in progetto
- Impianti di linea da porre fuori esercizio e recuperare
- Impianti di linea in esercizio
- Limite sovrapposizione fogli
- Aree impianti esistenti

Dismissione collegamento - NODO
DN xxx (x"), MOP xx bar
L = xx m

LEGENDA TEMATICA

- Paesaggio delle valli fluviali
- Paesaggio della collina a debole rilievo
- Paesaggio della piana costiera

SIMBOLOGIA MECCANICA

- Punto di intercettazione di linea (P.I.L.)
- Punto di intercettazione di derivazione importante (P.I.D.I.)
- Punto di intercettazione e derivazione semplice con stacco da Linea (P.I.D.S.)
- Punto di intercettazione con discaggio di allacciamento (P.I.D.A.)
- Impianto di riduzione/regolazione della pressione
- Spurgo



COROGRAFIA 1:250.000



Il presente disegno e' di proprieta' aziendale - La Societa' tutelera' i propri diritti a termine di legge.

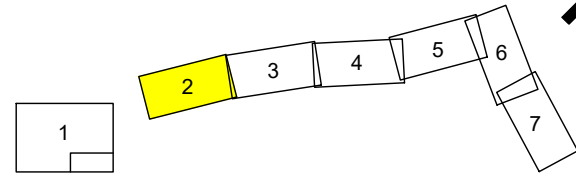
Progressiva chilometrica	N.
Comuni	COMUNE
Province	PROVINCIA
Impianti	<div style="display: flex; justify-content: space-around;"> <div style="border: 1px solid green; padding: 2px;">TIPO - N. - DISM.</div> <div style="border: 1px solid black; padding: 2px;">TIPO - N. - ESISTENTE</div> </div>
Attraversamenti	TIPOLOGIA ATTRAVERSATA (SS n.##, corso d'acqua, ferrovia, ecc.)

0	23/06/21	EMISSIONE PER ENTI	DEL VECCHIO	FRANCESCONE	BANCI
REV.	DATA	DESCRIZIONE	ELABORATO	VERIFICATO	APPROVATO
		Progettista			
			COMMESSA	UNITA'	
			5718	001	
METANODOTTO CELLINO ATTANASIO - PINETO			DISEGNO D-PG-D-1020		
			REVISIONE 0		
Dismissione Condotta Esistente			FG. 1 DI 7		
CARTA DEL PAESAGGIO			SCALA 1:10.000		

METANODOTTO CELLINO ATTANASIO - PINETO

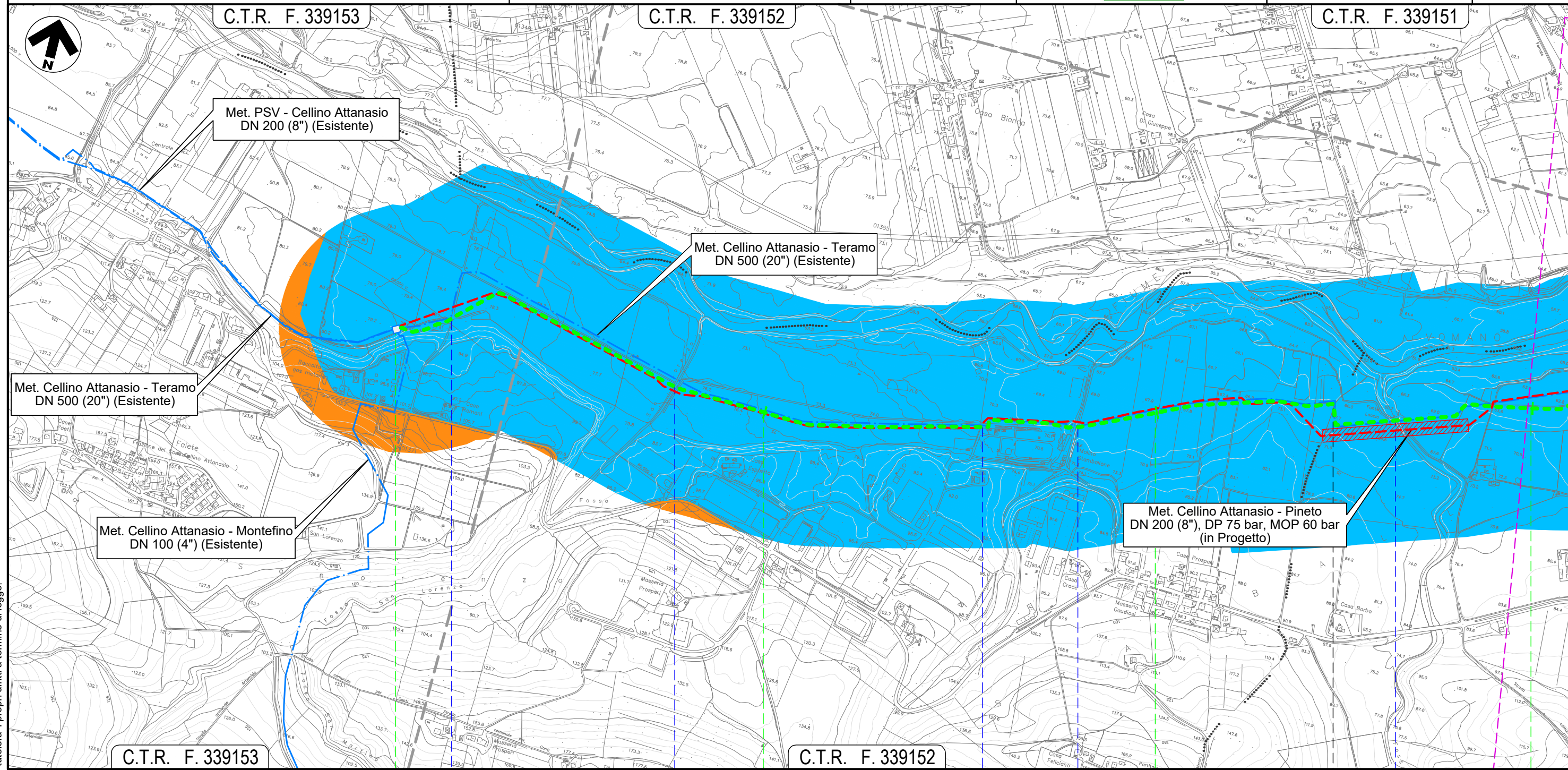
Dismissione Condotta Esistente
CARTA DEL PAESAGGIO

Quadro d'unione



0	23/06/21	EMISSIONE PER ENTI	DEL VECCHIO	FRANCESCO	BANCI
REV.	DATA	DESCRIZIONE	ELABORATO	VERIFICATO	APPROVATO
		Progettista			
			Comm.	5718-001	
			Dis.	D-PG-D-1020	

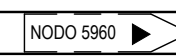
Foglio
2
di 7
Scala
1:10.000



C.T.R. F. 339153

C.T.R. F. 339152

0 1 2 3
CELLINO ATTANASIO TERAMO ATRI



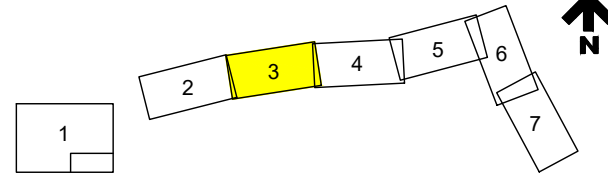
Strada vicinale Fosso San Lorenzo Strada vicinale Strada Contrada Stampalone + Fosso Torrente Stampalone

Il presente disegno e' di proprieta' aziendale - La Societa' tutelera' i propri diritti a termine di legge.

METANODOTTO CELLINO ATTANASIO - PINETO

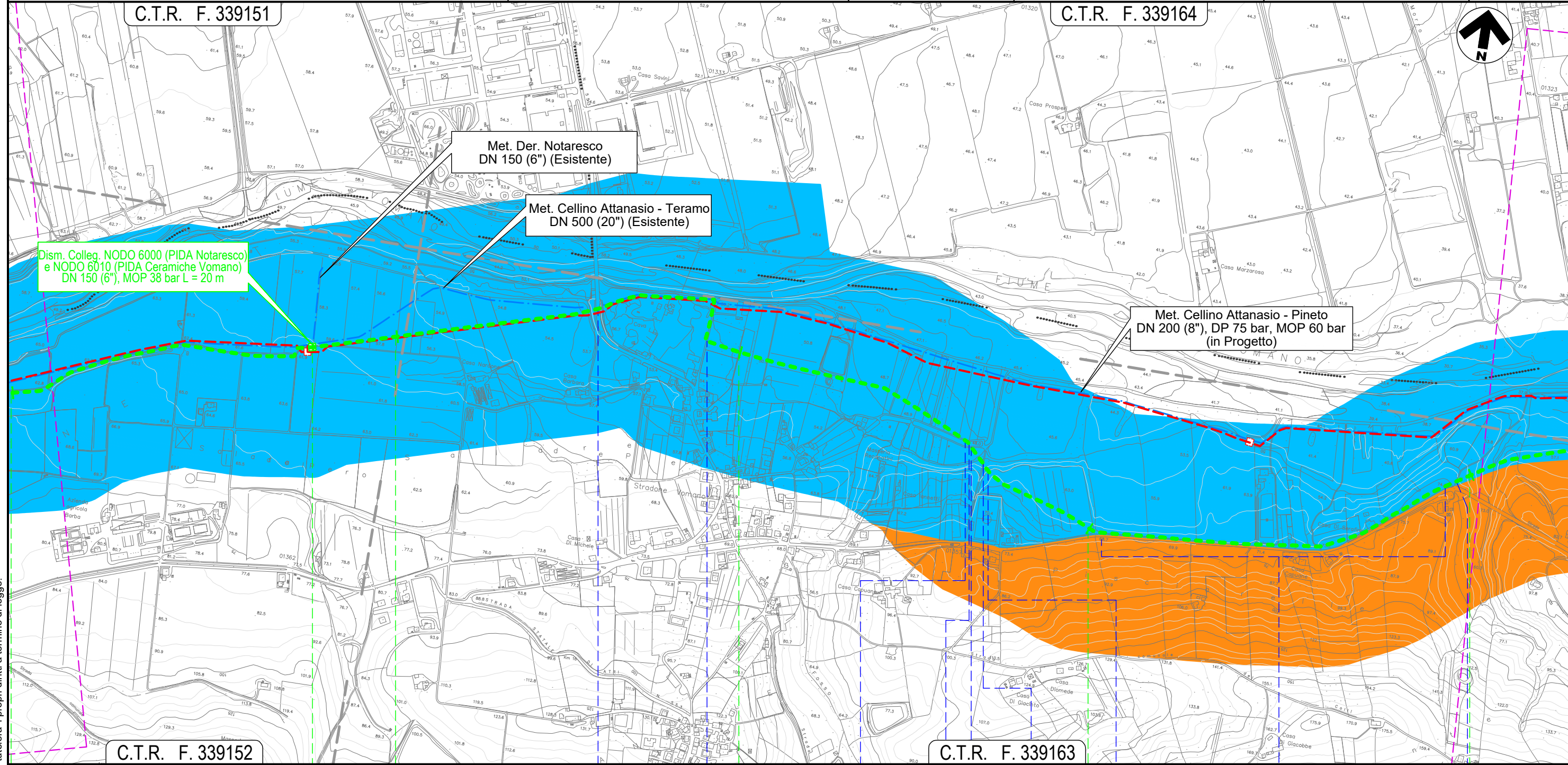
Dismissione Condotta Esistente
CARTA DEL PAESAGGIO

Quadro d'unione



0	23/06/21	EMISSIONE PER ENTI	DEL VECCHIO	FRANCESCONE	BANCI
REV.	DATA	DESCRIZIONE	ELABORATO	VERIFICATO	APPROVATO
		Progettista			
		Comm. 5718-001			
		Dis. D-PG-D-1020			

Foglio
3
di 7
Scala
1:10.000



Dism. Colleg. NODO 6000 (PIDA Notaresco) e NODO 6010 (PIDA Ceramiche Vomano) DN 150 (6"), MOP 38 bar L = 20 m

Met. Der. Notaresco DN 150 (6") (Esistente)

Met. Cellino Attanasio - Teramo DN 500 (20") (Esistente)

Met. Cellino Attanasio - Pineto DN 200 (8"), DP 75 bar, MOP 60 bar (in Progetto)

C.T.R. F. 339152

C.T.R. F. 339163

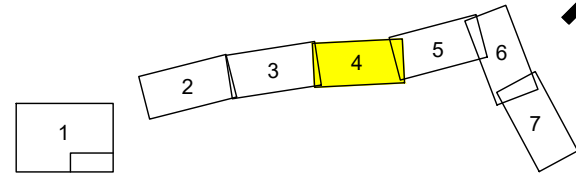
Il presente disegno e' di proprieta' aziendale - La Societa' tutelera' i propri diritti a termine di legge.

3	4	5	6	7
ATRI TERAMO				
S.P. n.553 Strada vicinale Strada vicinale Fosso Bartolone (in C.A.) Strada vicinale Strada vicinale Fosso Parallelismo S.P. n.27 a Strada vicinale				

METANODOTTO CELLINO ATTANASIO - PINETO

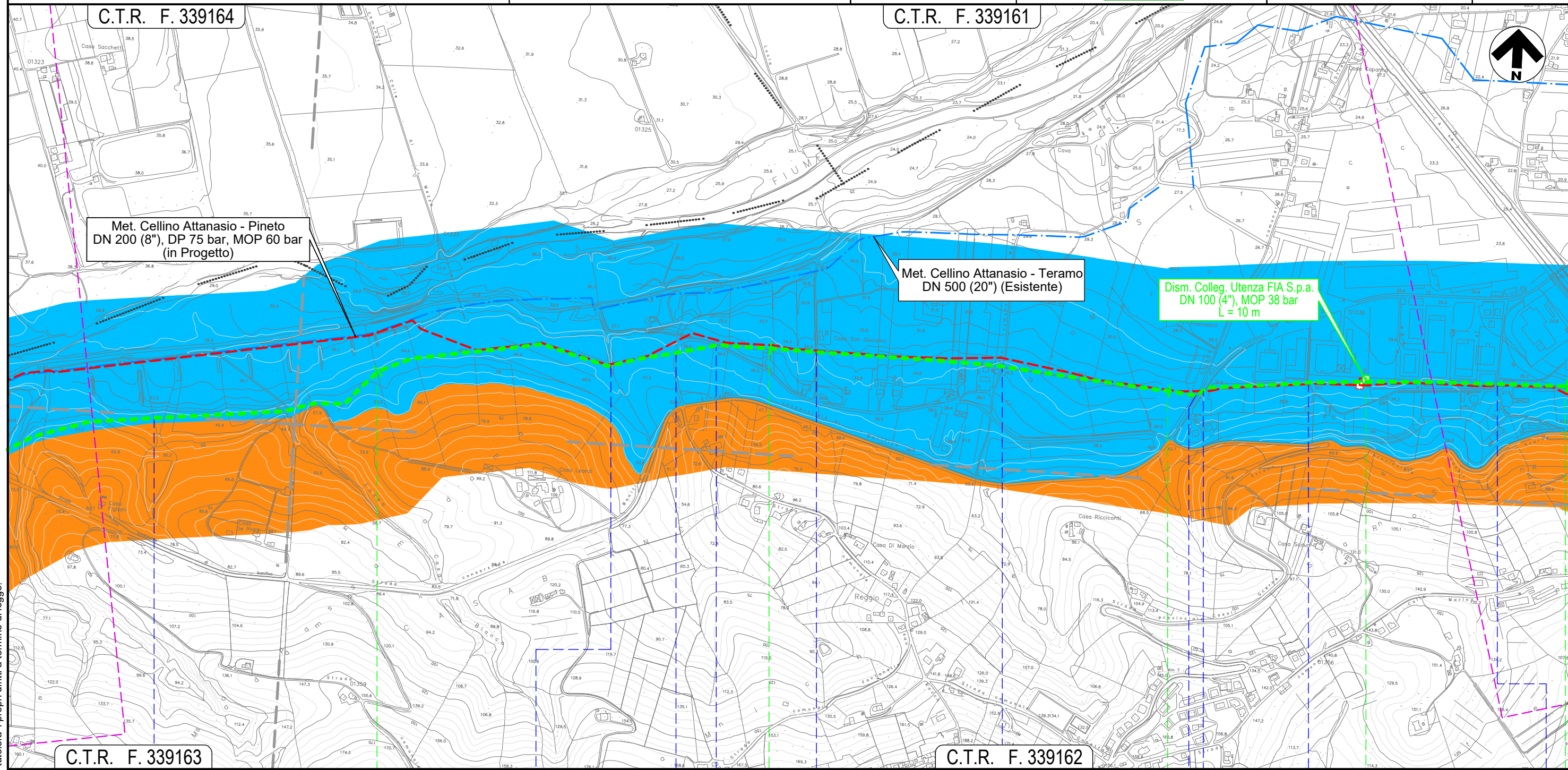
Dismissione Condotta Esistente
CARTA DEL PAESAGGIO

Quadro d'unione



0	23/06/21	EMISSIONE PER ENTI	DEL VECCHIO	FRANCESCONE	BANCI
REV.	DATA	DESCRIZIONE	ELABORATO	VERIFICATO	APPROVATO
		Progettista			
			Comm.	5718-001	
			Dis.	D-PG-D-1020	

Foglio
4
di 7
Scala
1:10.000



Met. Cellino Attanasio - Pineto
DN 200 (8"), DP 75 bar, MOP 60 bar
(in Progetto)

Met. Cellino Attanasio - Teramo
DN 500 (20") (Esistente)

Dis. Colleg. Utenza FIA S.p.a.
DN 100 (4"), MOP 38 bar
L = 10 m

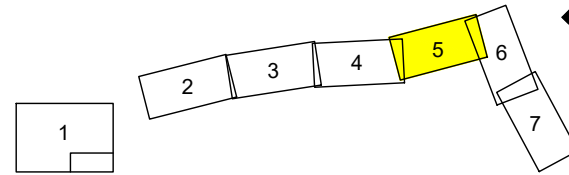
Il presente disegno e' di proprieta' aziendale - La Societa' tutelera' i propri diritti a termine di legge.

8	9	10	11
ATRI			
TERAMO			
● Fosso S. Margherita	● Fosso	● Strada consorziale di bonifica	● Strada consorziale di bonifica
	● Strada vicinale	● Via Salara	● Canale in C.A.
		● S.P. n.27a	● Strada sterrata
			● Via dell'Artigianato

METANODOTTO CELLINO ATTANASIO - PINETO

Dismissione Condotta Esistente
CARTA DEL PAESAGGIO

Quadro d'unione



0	23/06/21	EMISSIONE PER ENTI	DEL VECCHIO	FRANCESCO	BANCI
REV.	DATA	DESCRIZIONE	ELABORATO	VERIFICATO	APPROVATO
		Progettista			
			Comm.	5718-001	
			Dis.	D-PG-D-1020	

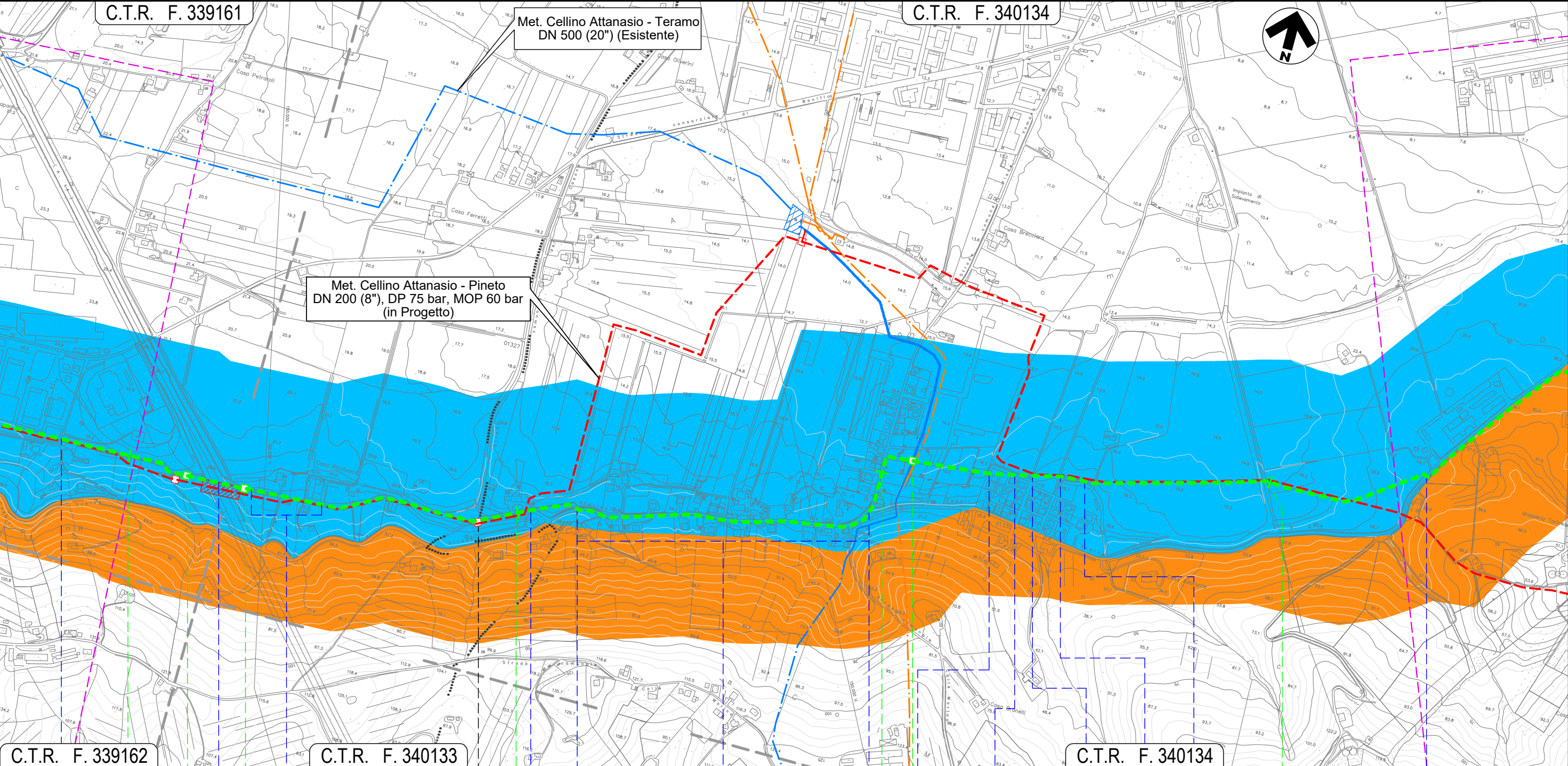
Foglio
5
di 7
Scala
1:10.000

C.T.R. F. 339161

Met. Cellino Attanasio - Teramo
DN 500 (20") (Esistente)

C.T.R. F. 340134

Met. Cellino Attanasio - Pineto
DN 200 (8"), DP 75 bar, MOP 60 bar
(in Progetto)



C.T.R. F. 339162

C.T.R. F. 340133

C.T.R. F. 340134

11

12

13

14

ATRI

TERAMO

PINETO

NODO 6060

NODO 6070

NODO 6090

Via dell'Artigianato

Autostrada A14

Strada vicinale (percorrenza)

S.P. 27a

S.P. n.27

parallelismo con n. S.P. 27

S.P. n.27

Via Plutone

Via Plutone

Strada vicinale

Canale

Strada vicinale

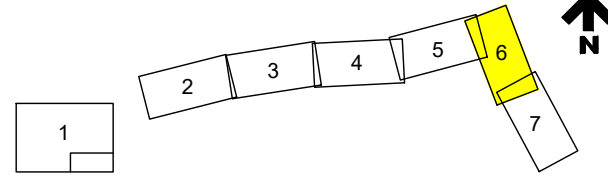
S.P. n.27

Il presente disegno e' di proprieta' aziendale - La Societa' tutelera' i propri diritti a termine di legge.

METANODOTTO CELLINO ATTANASIO - PINETO

Dismissione Condotta Esistente
CARTA DEL PAESAGGIO

Quadro d'unione



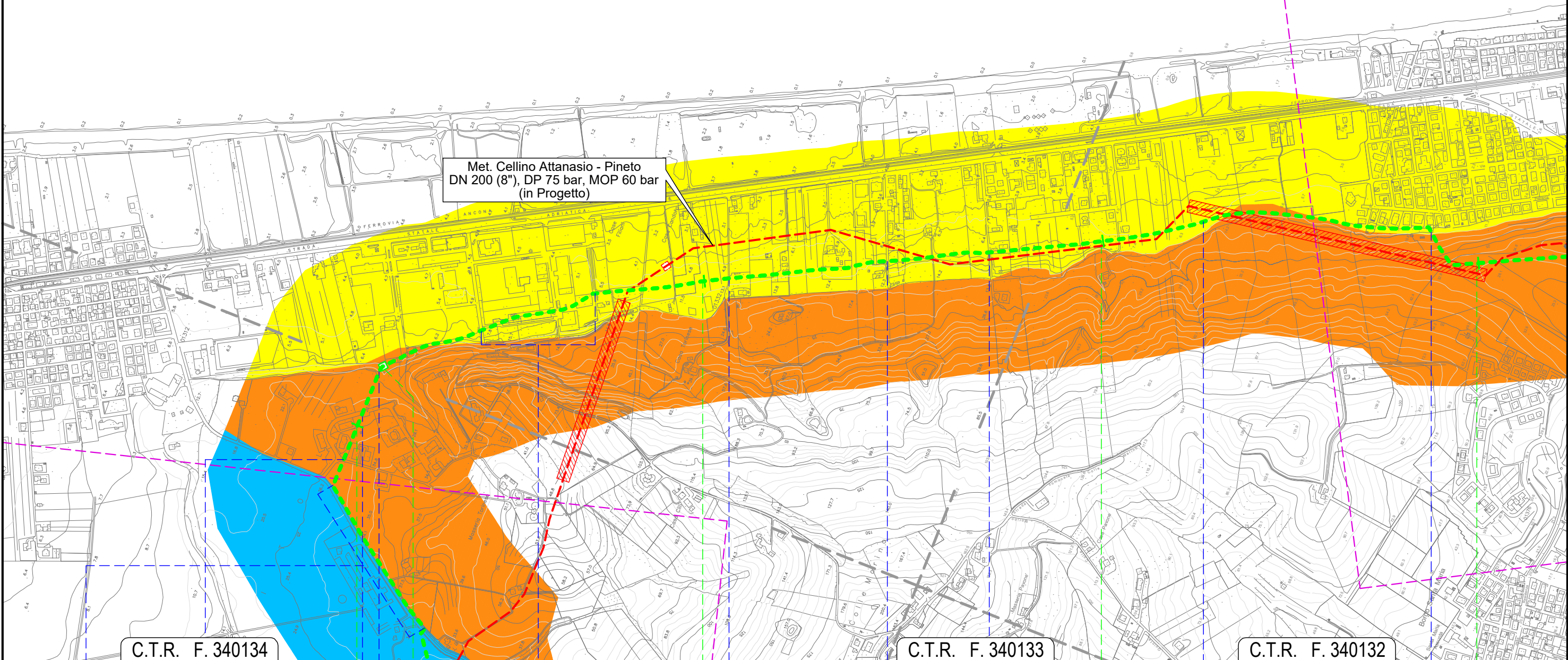
C.T.R. F. 340131

0	23/06/21	EMISSIONE PER ENTI	DEL VECCHIO	FRANCESCONE	BANCI
REV.	DATA	DESCRIZIONE	ELABORATO	VERIFICATO	APPROVATO
		Progettista	5718-001		
			D-PG-D-1020		



Foglio
6
di 7
Scala
1:10.000

C.T.R. F. 340132



Met. Cellino Attanasio - Pineto
DN 200 (8"), DP 75 bar, MOP 60 bar
(in Progetto)

C.T.R. F. 340134

C.T.R. F. 340133

C.T.R. F. 340132

15

16

17

18

PINETO
TERAMO

- parallelismo con n. S.P. 27
- Strada Quinto Colle Morino
- Viale Mario Torinese
- Canale Forma Calvano
- Percorrenza area commerciale (ex Mercatone Uno)
- Via Roberto Rossellini
- Via Raf Vallone
- Via Mauro Bolognini
- Canale rivestito in massi
- Canale Forma Calvano

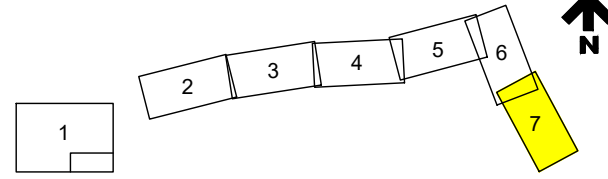


Il presente disegno e' di proprieta' aziendale - La Societa' tutelera' i propri diritti a termine di legge.

METANODOTTO CELLINO ATTANASIO - PINETO

Dismissione Condotta Esistente
CARTA DEL PAESAGGIO

Quadro d'unione

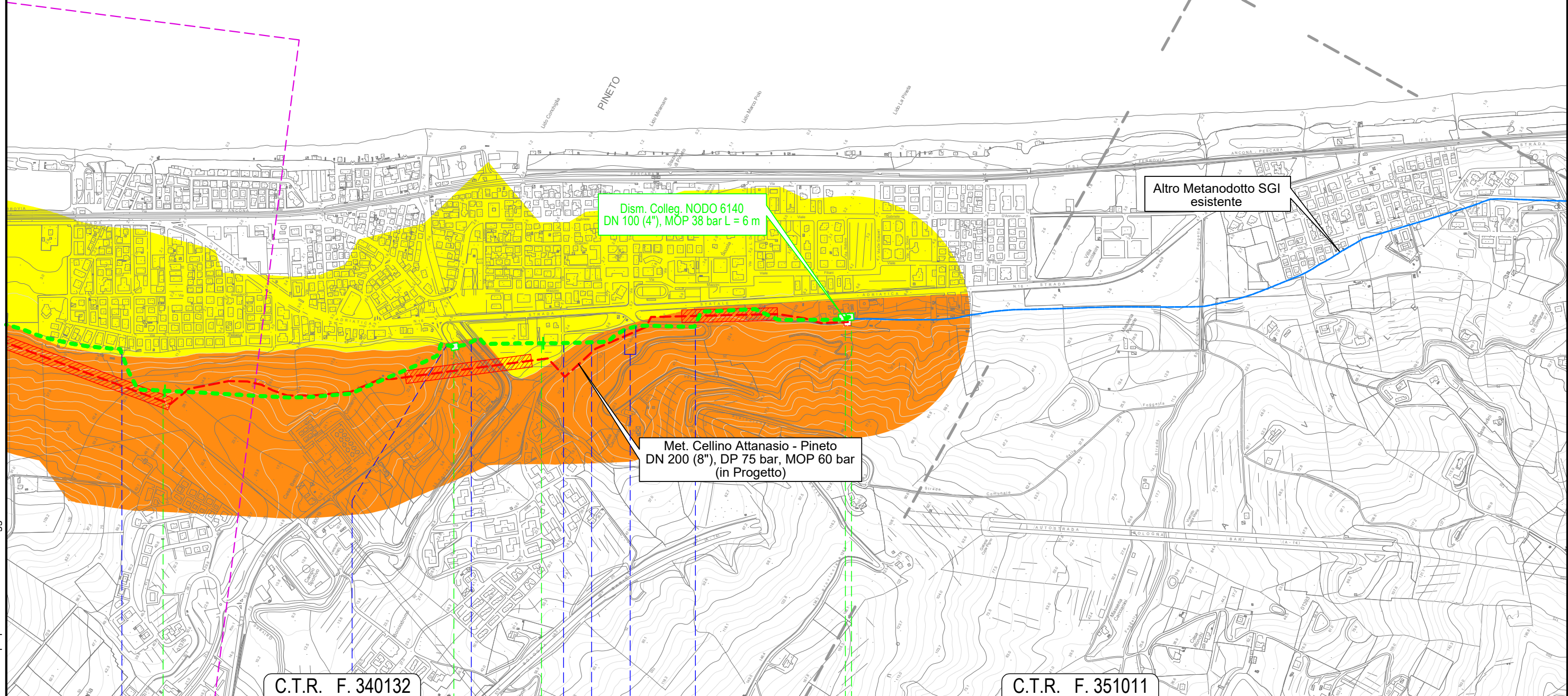


0	23/06/21	EMISSIONE PER ENTI	DEL VECCHIO	FRANCESCONE	BANCI
REV.	DATA	DESCRIZIONE	ELABORATO	VERIFICATO	APPROVATO
		Progettista			
			Comm.	5718-001	
			Dis.	D-PG-D-1020	

Foglio
7
di 7
Scala
1:10.000

C.T.R. F. 340132

C.T.R. F. 351024



C.T.R. F. 340132

C.T.R. F. 351011

18

19

19+811

PINETO
TERAMO



Canale
Forma Calvano

S.P. n.28

Fosso Calvano

Via Roma

Viale delle Rose

Viale delle Rose (percorr.)
S.P. n.28a

Il presente disegno e' di proprieta' aziendale - La Societa' tutelera' i propri diritti a termine di legge.