





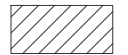











LEGENDA

SIMBOLOGIA CARTOGRAFICA





-  Metanodotto in progetto
DN 200 (8"), DP 75 bar, MOP 60 bar
-  Metanodotto da dismettere
DN 200 (8") e DN 175 (7"), MOP 38 bar
-  Metanodotti SGI esistenti
-  Altri Metanodotti esistenti
-  Aree impianti stacco-terminale in progetto
-  Aree impianti stacco-terminale SGI esistenti
-  Aree impianti esistenti
-  T.O.C. - Trivelle spingitubo principali
-  Impianti di linea in progetto
-  Impianti di linea da porre fuori esercizio e recuperare
-  Impianti di linea in esercizio
-  Limite sovrapposizione fogli
-  Opere connesse in progetto

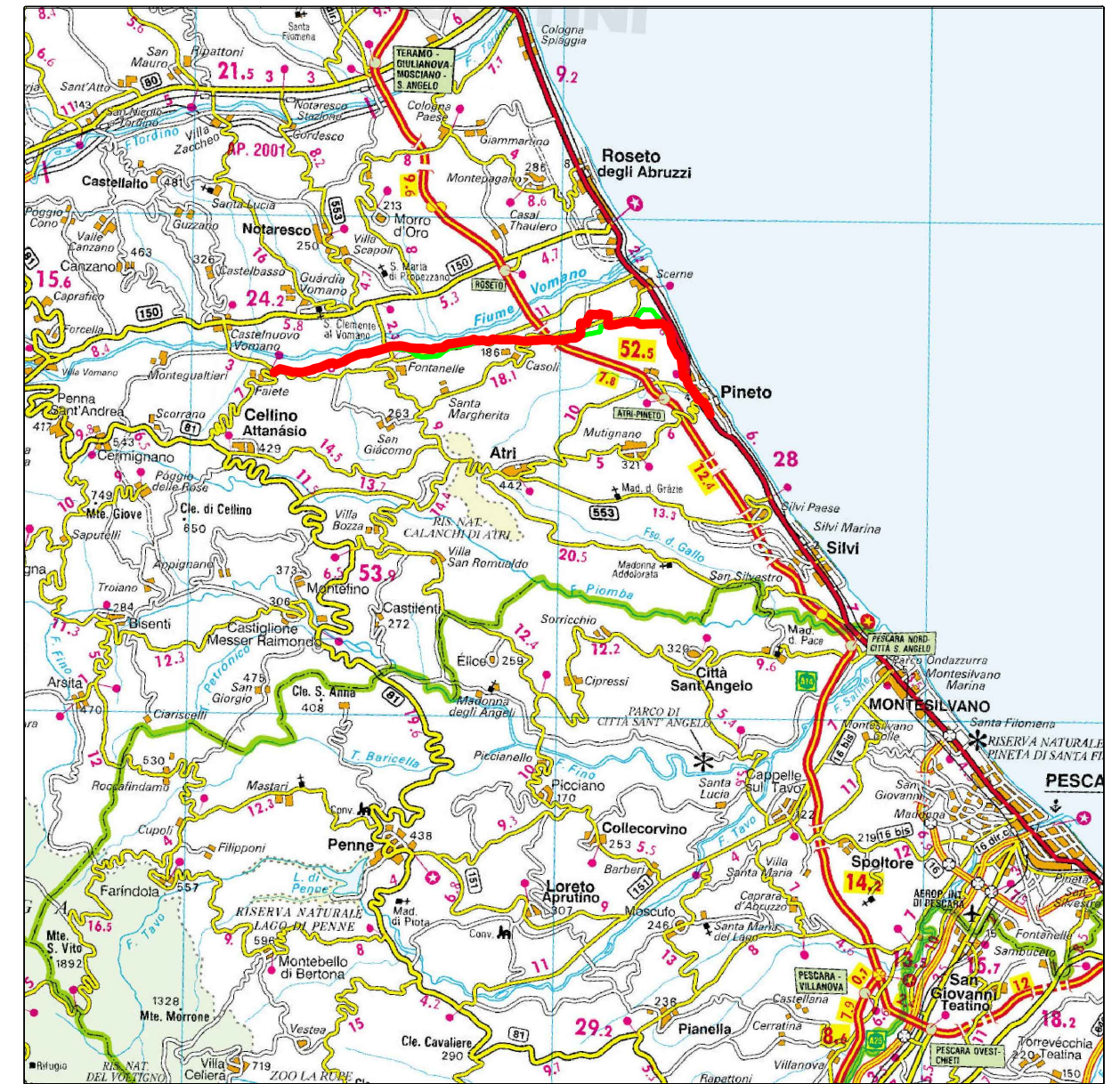
Ricollegamento / Interconnessione
DN xxx (x"), DP xx bar, MOP xx bar
L = xx m

LEGENDA TEMATICA

-  Paesaggio delle valli fluviali
-  Paesaggio della collina a debole rilievo
-  Paesaggio della piana costiera

SIMBOLOGIA MECCANICA


-  Punto di intercettazione di linea (P.I.L.)
-  Punto di intercettazione di derivazione importante (P.I.D.I.)
-  Punto di intercettazione di derivazione importante con discaggio di allacciamento (P.I.D.I.)
-  Impianto di riduzione/regolazione della pressione



COROGRAFIA 1:250.000



Il presente disegno e' di proprieta' aziendale - La Societa' tutelera' i propri diritti a termine di legge.

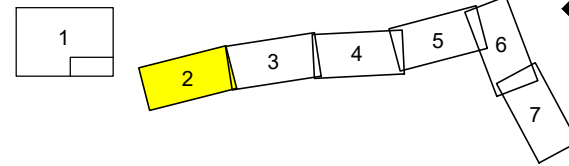
Progressiva chilometrica	N.		
Comuni	COMUNE		
Province	PROVINCIA		
Impianti	TIPO - N. - PROG.	TIPO - N. - ESISTENTE DA MODIFICARE	TIPO - N. - ESISTENTE
Attraversamenti	 TIPOLOGIA ATTRAVERSATA (SS n.##, corso d'acqua, ferrovia, ecc.)		

0	23/06/21	EMISSIONE PER ENTI	DEL VECCHIO	FRANCESCO	BANCI
REV.	DATA	DESCRIZIONE	ELABORATO	VERIFICATO	APPROVATO
		Progettista			
			COMMESSA	UNITA'	
			5718	001	
METANODOTTO CELLINO ATTANASIO - PINETO DN 200 (8"), DP 75 bar, MOP 60 bar			DISEGNO		
			P-PG-D-1052		
			REVISIONE	0	
			FG.	1 DI 8	
CARTA DEL PAESAGGIO			SCALA	1:10.000	

METANODOTTO CELLINO ATTANASIO - PINETO

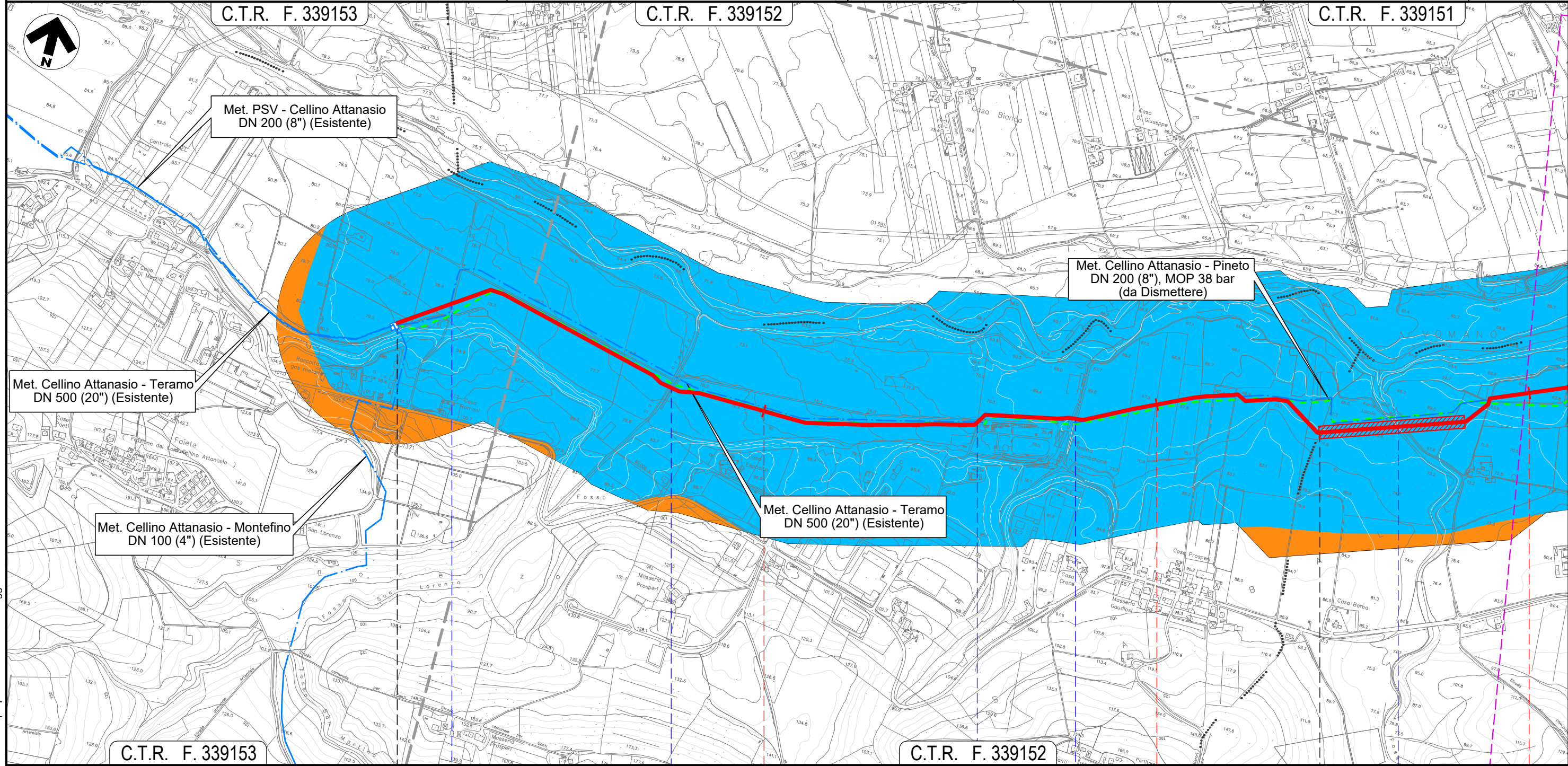
CARTA DEL PAESAGGIO

Quadro d'unione



0	23/06/21	EMISSIONE PER ENTI	DEL VECCHIO	FRANCESCONE	BANCI
REV.	DATA	DESCRIZIONE	ELABORATO	VERIFICATO	APPROVATO
		Progettista			
			Comm.	5718-001	
			Dis.	P-PG-D-1052	

Foglio
2
di 8
Scala
1:10.000



Il presente disegno e' di proprieta' aziendale - La Societa' tutelera' i propri diritti a termine di legge.

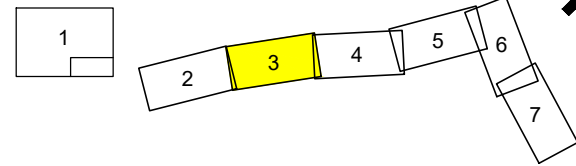
0	1	2	3
CELLINO ATTANASIO		TERAMO	ATRI
Strada vicinale		Fosso San Lorenzo	
Strada vicinale		Strada Contrada Stampalone + Fosso	
Torre Stampalone			

METANODOTTO CELLINO ATTANASIO - PINETO

CARTA DEL PAESAGGIO

C.T.R. F. 339151

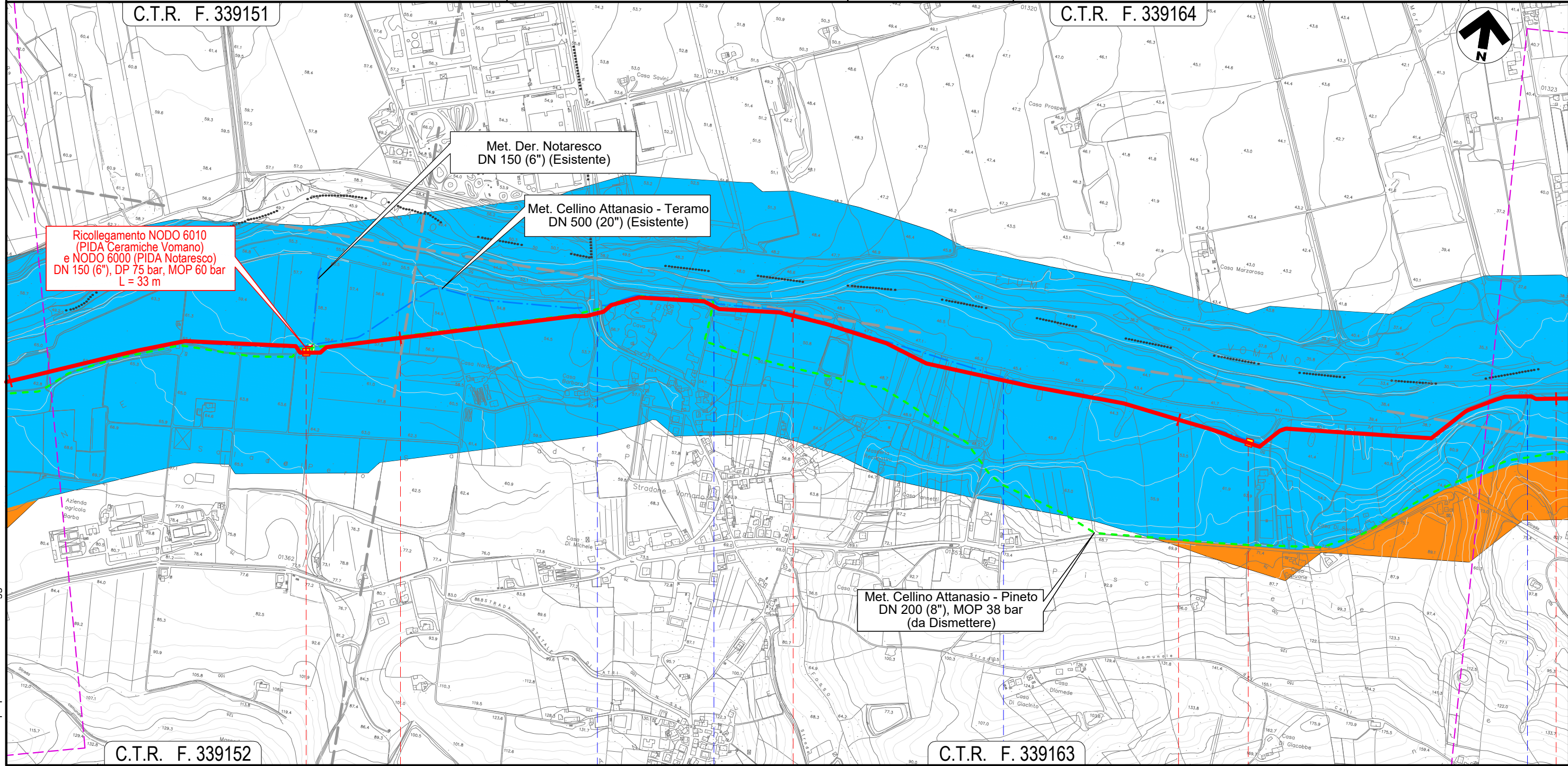
Quadro d'unione



0	23/06/21	EMISSIONE PER ENTI	DEL VECCHIO	FRANCESCONE	BANCI
REV.	DATA	DESCRIZIONE	ELABORATO	VERIFICATO	APPROVATO
		Progettista			
			Comm.	5718-001	
			Dis.	P-PG-D-1052	

Foglio
3
di 8
Scala
1:10.000

C.T.R. F. 339164




C.T.R. F. 339152

C.T.R. F. 339163

4 5 6 7

ATRI
TERAMO



S.P. n.553

Strada vicinale

Fosso Bartolone
(in C.A.)

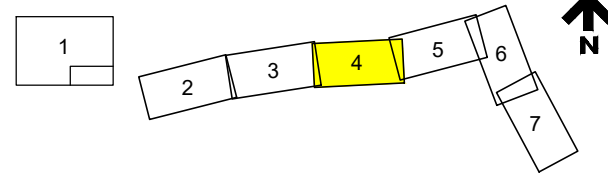
Strada vicinale

Il presente disegno e' di proprieta' aziendale - La Societa' tutelera' i propri diritti a termine di legge.

METANODOTTO CELLINO ATTANASIO - PINETO

CARTA DEL PAESAGGIO

Quadro d'unione



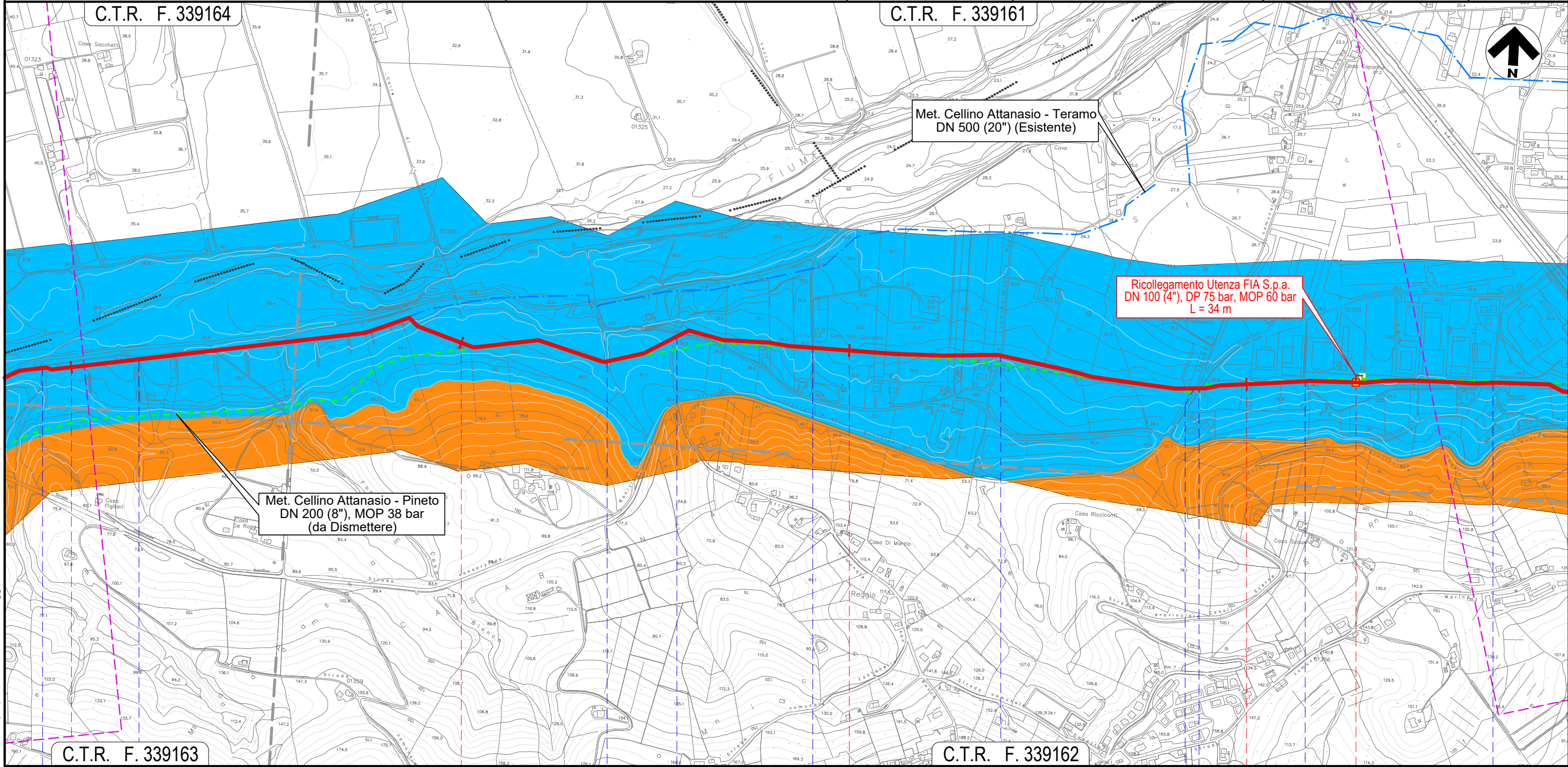
0	23/06/21	EMISSIONE PER ENTI	DEL VECCHIO	FRANCESCONE	BANCI
REV.	DATA	DESCRIZIONE	ELABORATO	VERIFICATO	APPROVATO
		Progettista	Comm. 5718-001		
			Dis. P-PG-D-1052		

Foglio
4
di 8
Scala
1:10.000



C.T.R. F. 339161

C.T.R. F. 339164



Met. Cellino Attanasio - Teramo
DN 500 (20") (Esistente)

Ricollegamento Utenza FIA S.p.a.
DN 100 (4"), DP 75 bar, MOP 60 bar
L = 34 m

Met. Cellino Attanasio - Pineto
DN 200 (8"), MOP 38 bar
(da Dismettere)

C.T.R. F. 339163

C.T.R. F. 339162

ATRI
TERAMO

- Strada vicinale
- Fosso S. Margherita
- Fosso
- Strada consorziale di bonifica
- Strada vicinale
- Via Salara
- Canale in C.A.
- S.P. n.27a
- Strada Sterrata
- Via dell'Artigianato

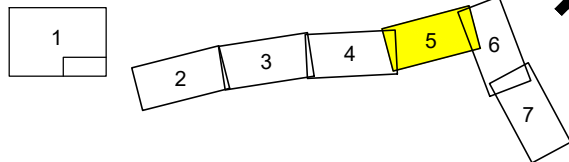


Il presente disegno e' di proprieta' aziendale - La Societa' tutelera' i propri diritti a termine di legge.

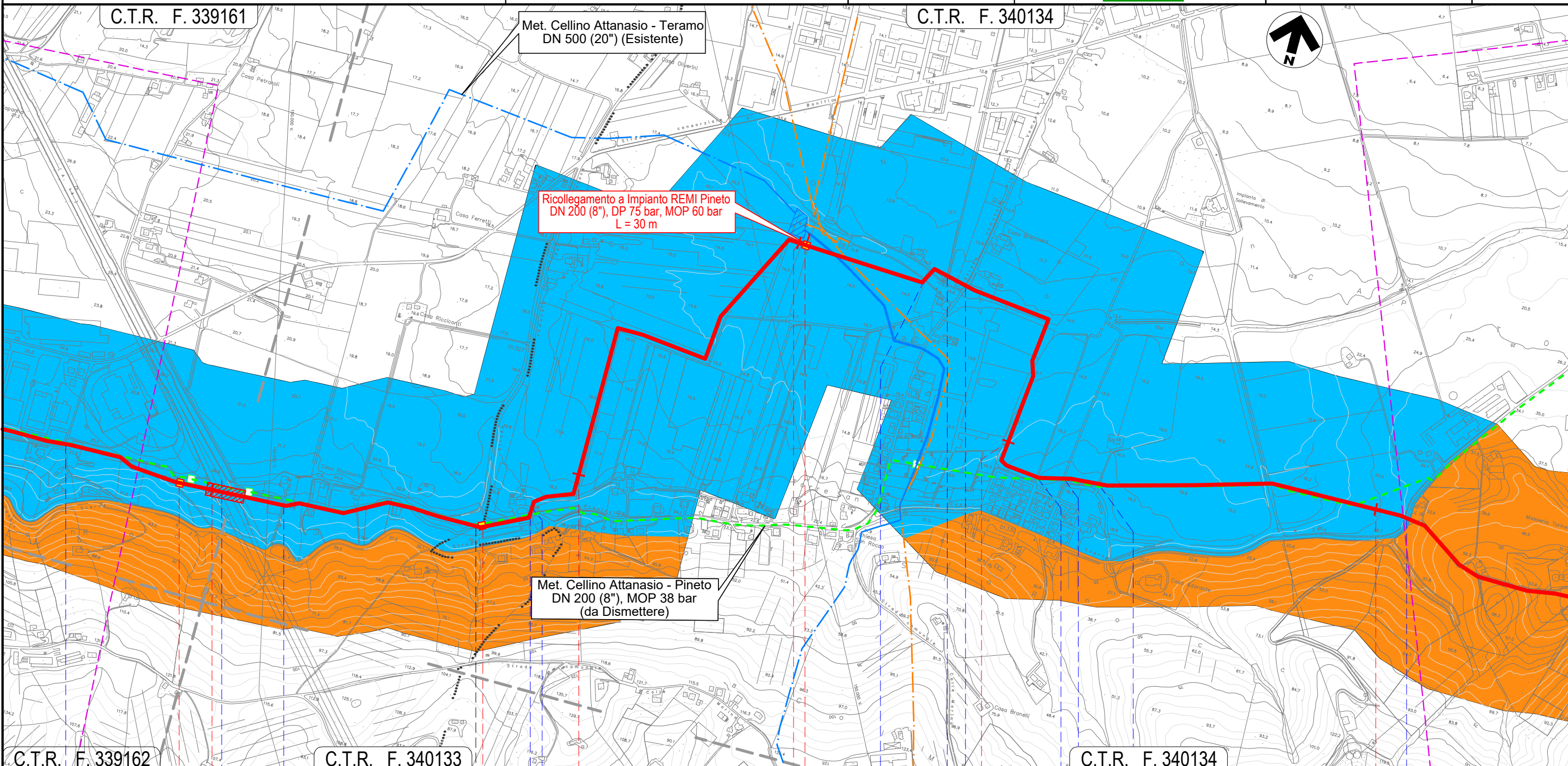
METANODOTTO CELLINO ATTANASIO - PINETO

CARTA DEL PAESAGGIO

Quadro d'unione



0	23/06/21	EMMISSIONE PER ENTI	DEL VECCHIO	FRANCESCO	BANCI	Foglio 5 di 8 Scala 1:10.000
REV.	DATA	DESCRIZIONE	ELABORATO	VERIFICATO	APPROVATO	
Progettista						Comm. 5718-001
						Dis. P-PG-D-1052



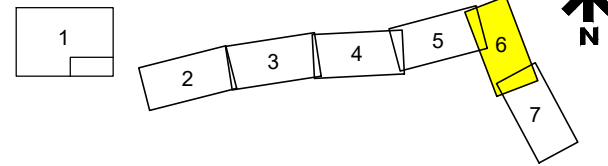
Il presente disegno e' di proprieta' aziendale - La Societa' tutelera' i propri diritti a termine di legge.

C.T.R. F. 339162	11	C.T.R. F. 340133	12	13	14	C.T.R. F. 340134	15
ATRI		TERAMO			PINETO		
 Via dell' Artigianato	 Autostrada A14	 Strada vicinale	 Via degli Ori	 Canale in C.A.	 Strada vicinale	 Canale in C.A.	 Via Giove
							 Strada vicinale
							 S.P. n.27

METANODOTTO CELLINO ATTANASIO - PINETO

CARTA DEL PAESAGGIO

Quadro d'unione



0	23/06/21	EMISSIONE PER ENTI	DEL VECCHIO	FRANCESCONE	BANCI
REV.	DATA	DESCRIZIONE	ELABORATO	VERIFICATO	APPROVATO
		Progettista	5718-001		
			P-PG-D-1052		



Foglio
6
di 8
Scala
1:10.000

C.T.R. F. 340131

C.T.R. F. 340132



C.T.R. F. 340134

C.T.R. F. 340133

C.T.R. F. 340132

16

17

18

PINETO
TERAMO

- Strada Quinto Colle Marino
- Canale Forma Calvano
- Via Gino Cervi
- Via Roberto Rossellini
- Via Raf Vallone
- Via Mauro Bolognini
- Canale rivestito in massi
- Canale Forma Calvano

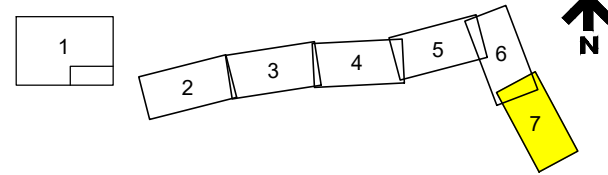


Il presente disegno e' di proprieta' aziendale - La Societa' tutelera' i propri diritti a termine di legge.

METANODOTTO CELLINO ATTANASIO - PINETO

CARTA DEL PAESAGGIO

Quadro d'unione

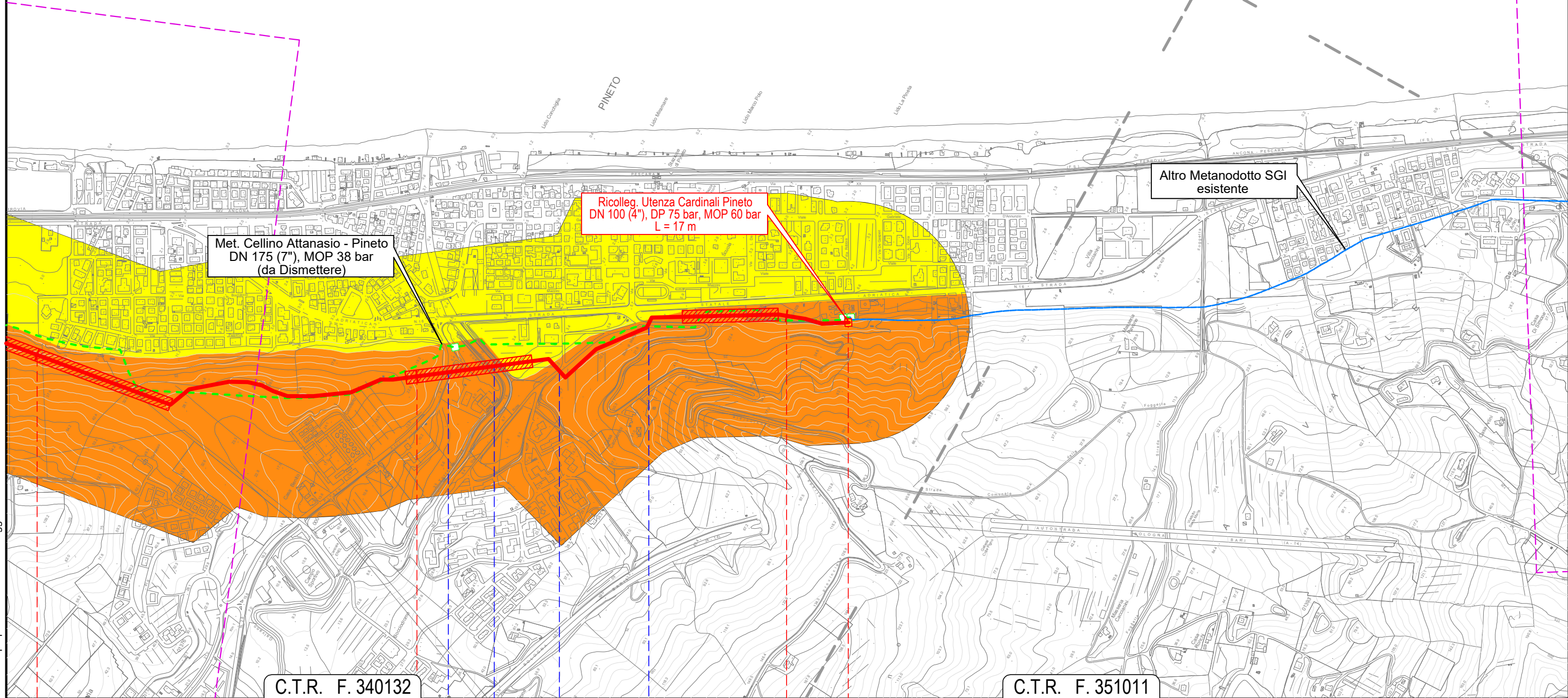


0	23/06/21	EMISSIONE PER ENTI	DEL VECCHIO	FRANCESCONE	BANCI
REV.	DATA	DESCRIZIONE	ELABORATO	VERIFICATO	APPROVATO
		Progettista			
			Comm.	5718-001	
			Dis.	P-PG-D-1052	

Foglio
7
di 8
Scala
1:10.000

C.T.R. F. 340132

C.T.R. F. 351024



18

19

20

20+158

C.T.R. F. 340132

C.T.R. F. 351011

PINETO
TERAMO

S.P.28 • Fosso Calvano • Via delle Rose • S.P. n. 28a



Il presente disegno e' di proprieta' aziendale - La Societa' tutelera' i propri diritti a termine di legge.