

LEGENDA

SIMBOLOGIA CARTOGRAFICA

- Metanodotto da dismettere
DN 200 (8") e DN 175 (7"), MOP 38 bar
- Metanodotto in progetto
DN 200 (8"), DP 75 bar, MOP 60 bar
- Opere connesse in progetto
- Metanodotti SGI esistenti
- Altri Metanodotti esistenti
- Aree impianti stacco-terminale in progetto
- Aree impianti stacco-terminale SGI esistenti
- Aree impianti esistenti
- T.O.C. - Trivelle spingitubo principali
- Impianti di linea in progetto
- Impianti di linea da porre fuori esercizio e recuperare
- Impianti di linea in esercizio
- Limite sovrapposizione fogli
- Opere connesse in dismissione

Dismissione collegamento - NODO
DN xxx (x"), MOP xx bar
L = xx m

LEGENDA TEMATICA

CLASSI DI PERICOLOSITA'

- P1 PERICOLOSITA' MODERATA
Aree interessate da dissesti con bassa possibilita' di riattivazione
- P2 PERICOLOSITA' ELEVATA
Aree interessate da dissesti con alta possibilita' di riattivazione
- P3 PERICOLOSITA' MOLTO ELEVATA
Aree interessate da dissesti in attivita' o riattivati stagionalmente
- PS PERICOLOSITA' DA SCARPATA
Aree interessate da dissesti generati da scarpate

SIMBOLOGIA MECCANICA

- Punto di intercettazione di linea (P.I.L.)
- Punto di intercettazione di derivazione importante (P.I.D.I.)
- Punto di intercettazione e derivazione semplice con stacco da Linea (P.I.D.S.)
- Punto di intercettazione con discaggio di allacciamento (P.I.D.A.)
- Impianto di riduzione/regolazione della pressione
- Spurgo



COROGRAFIA 1:250.000

Doct. Ing. PAOLO ZANNIER
ALBO INGEGNERI PROV. PESCARA (ORDINE)
A1679

ORDINE DEI GEOLOGI DELLE MARCHE
Emanuele PEDINI
Geologo Specialista
N. 837
ALBO SEZIONE A

Il presente disegno e' di proprieta' aziendale - La Societa' tutelera' i propri diritti a termine di legge.

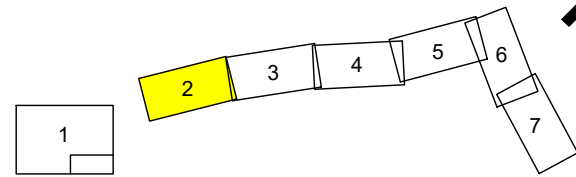
Progressiva chilometrica	N.
Comuni	COMUNE
Province	PROVINCIA
Impianti	TIPO - N. - DISM. TIPO - N. - ESISTENTE
Attraversamenti	TIPOLOGIA ATTRAVERSATA (SS n.##, corso d'acqua, ferrovia, ecc.)
Attraversamenti (opere connesse)	TIPOLOGIA ATTRAVERSATA (SS n.##, corso d'acqua, ferrovia, ecc.)

0	25/06/21	EMISSIONE PER ENTI	MARCHETTI	PEDINI	BANCI
REV.	DATA	DESCRIZIONE	ELABORATO	VERIFICATO	APPROVATO
		Progettista	Società Gasdotti Italia S.p.A.		
			COMMESSA	UNITA'	
			5718	001	
METANODOTTO CELLINO ATTANASIO - PINETO			DISEGNO D-PG-D-1004		
			REVISIONE 0		
Dismissione Condotta Esistente			FG. 1 DI 7		
PAI - CARTA DELLA PERICOLOSITA' DA FRANA			SCALA 1:10.000		

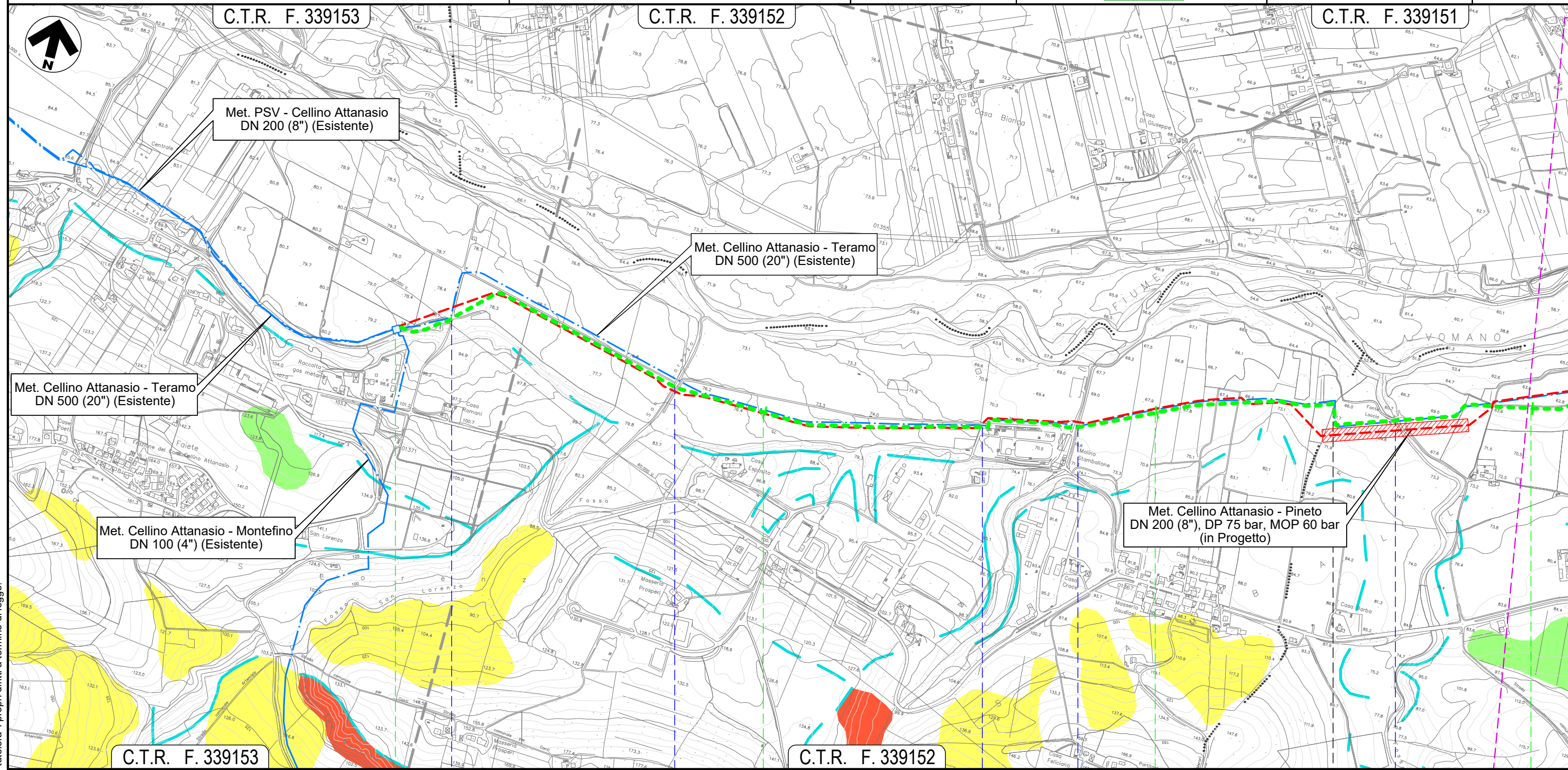
METANODOTTO CELLINO ATTANASIO - PINETO

Dismissione Condotta Esistente
PAI - CARTA DELLA PERICOLOSITA' DA FRANA

Quadro d'unione



0	25/06/21	EMISSIONE PER ENTI	MARCHETTI	PEDINI	BANCI	Foglio 2 di 7 Scala 1:10.000
REV.	DATA	DESCRIZIONE	ELABORATO	VERIFICATO	APPROVATO	
Progettista			Comm. 5718-001			Dis. D-PG-D-1004



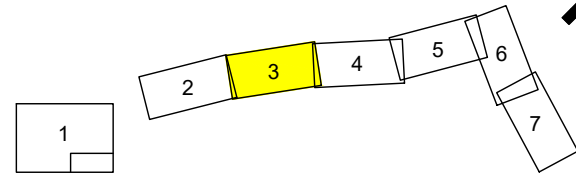
Il presente disegno e' di proprieta' aziendale - La Societa' tutelera' i propri diritti a termine di legge.

0	1	2	3
CELLINO ATTANASIO		TERAMO	ATRI
Strada vicinale	Fosso San Lorenzo	Strada vicinale	Strada Contrada Stampalone + Fosso Torrente Stampalone

METANODOTTO CELLINO ATTANASIO - PINETO

Dismissione Condotta Esistente
PAI - CARTA DELLA PERICOLOSITA' DA FRANA

Quadro d'unione



0	25/06/21	EMISSIONE PER ENTI	MARCHETTI	PEDINI	BANCI
REV.	DATA	DESCRIZIONE	ELABORATO	VERIFICATO	APPROVATO
		Progettista			
			Comm.	5718-001	
			Dis.	D-PG-D-1004	

Foglio
3
di 7
Scala
1:10.000

C.T.R. F. 339151

C.T.R. F. 339164

Met. Der. Notaresco
DN 150 (6") (Esistente)

Met. Cellino Attanasio - Teramo
DN 500 (20") (Esistente)

Dism. Colleg. NODO 6000 (PIDA Notaresco)
e NODO 6010 (PIDA Ceramiche Vomano)
DN 150 (6"), MOP 38 bar L = 20 m

Met. Cellino Attanasio - Pineto
DN 200 (8"), DP 75 bar, MOP 60 bar
(in Progetto)

C.T.R. F. 339152

C.T.R. F. 339163

ATRI
TERAMO

NODO 5990

S.P. n.553

Strada vicinale

Strada vicinale

Fosso Bartolone
(in C.A.)

Strada vicinale

Strada vicinale

Fosso

Parallelismo
S.P. n.27 a

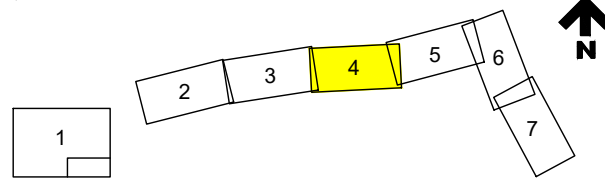
Strada vicinale

Il presente disegno e' di proprieta' aziendale - La Societa' tutelera' i propri diritti a termine di legge.

METANODOTTO CELLINO ATTANASIO - PINETO

Dismissione Condotta Esistente
PAI - CARTA DELLA PERICOLOSITA' DA FRANA

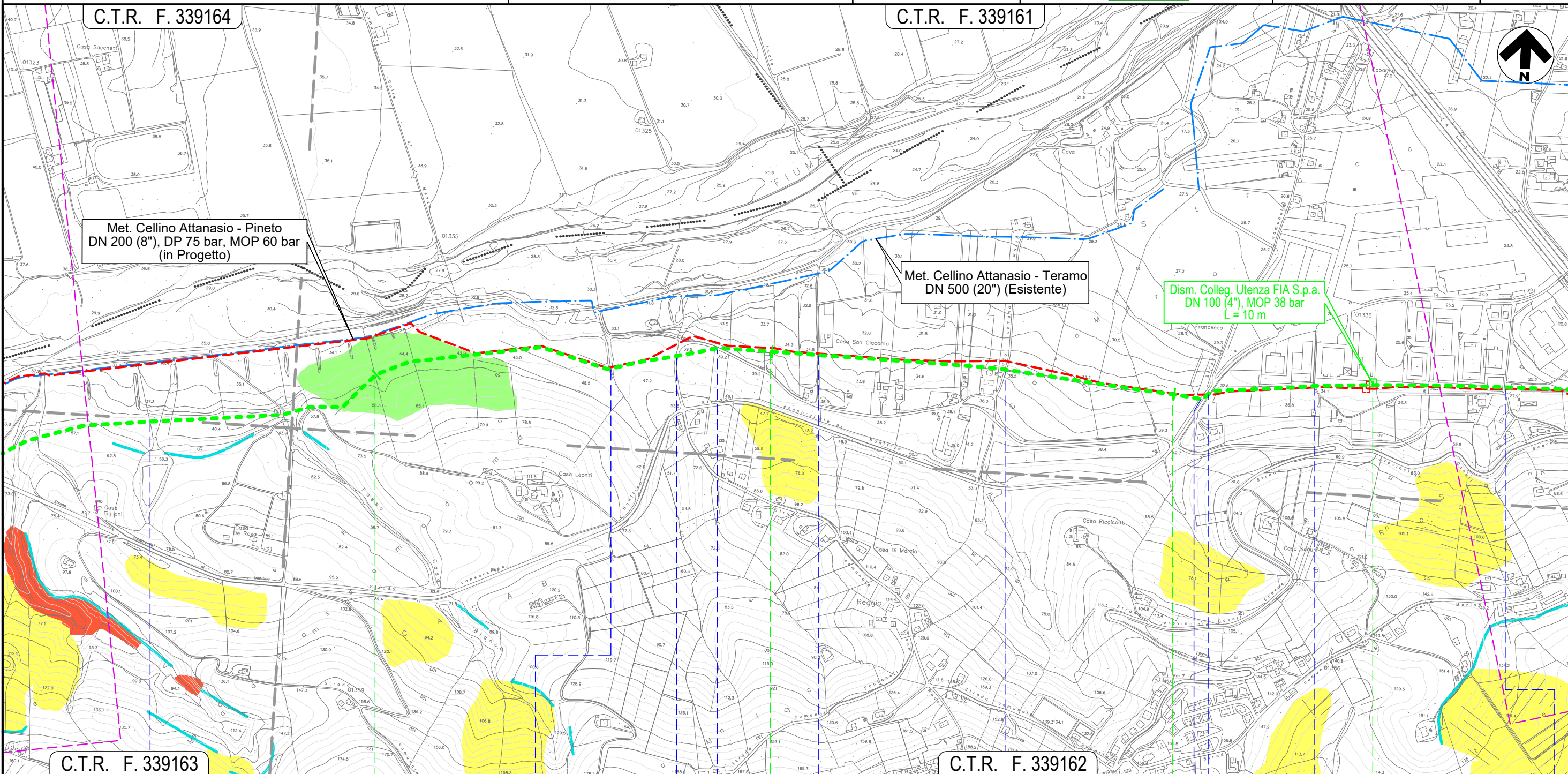
Quadro d'unione



0	25/06/21	EMISSIONE PER ENTI	MARCHETTI	PEDINI	BANCI	Foglio 4 di 7 Scala 1:10.000
REV.	DATA	DESCRIZIONE	ELABORATO	VERIFICATO	APPROVATO	
		Progettista				Comm. 5718-001
						Dis. D-PG-D-1004

C.T.R. F. 339164

C.T.R. F. 339161



C.T.R. F. 339163

C.T.R. F. 339162

8

9

10

11

ATRI
TERAMO

Fosso S. Margherita

Fosso

Strada consorziale di bonifica

Strada consorziale di bonifica

Strada vicinale

Via Salaria

Canale in C.A.

S.P. n.27a

Strada sterrata

NODO 6050

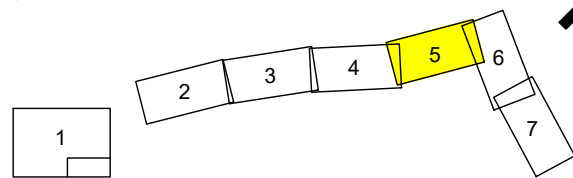
Via dell'Artigianato

Il presente disegno e' di proprieta' aziendale - La Societa' tutelera' i propri diritti a termine di legge.

METANODOTTO CELLINO ATTANASIO - PINETO

Dismissione Condotta Esistente
PAI - CARTA DELLA PERICOLOSITA' DA FRANA

Quadro d'unione



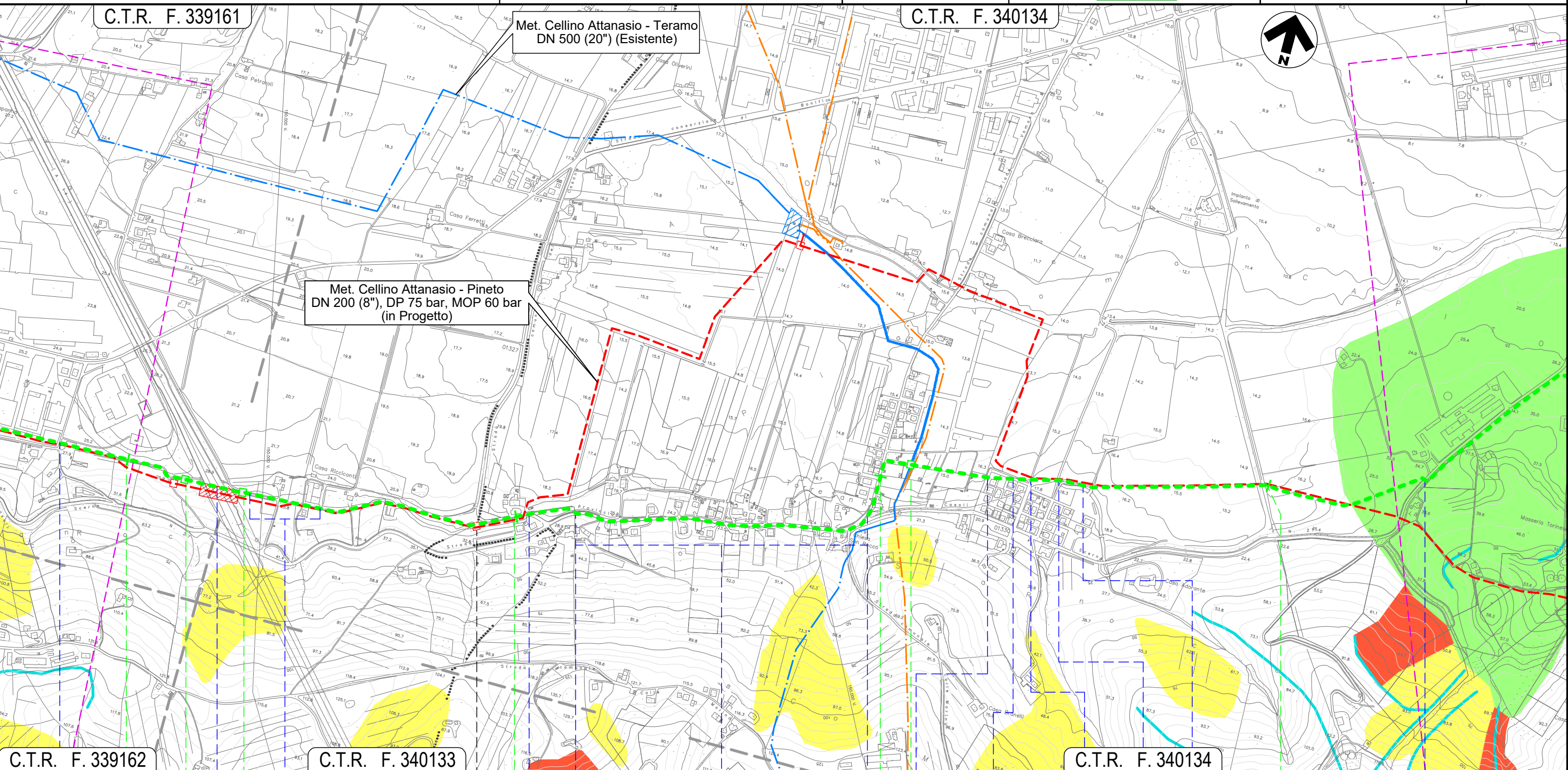
0	25/06/21	EMISSIONE PER ENTI	MARCHETTI	PEDINI	BANCI	Foglio 5 di 7 Scala 1:10.000
REV.	DATA	DESCRIZIONE	ELABORATO	VERIFICATO	APPROVATO	
Progettista						Comm. 5718-001
						Dis. D-PG-D-1004

C.T.R. F. 339161

Met. Cellino Attanasio - Teramo
DN 500 (20") (Esistente)

C.T.R. F. 340134

Met. Cellino Attanasio - Pineto
DN 200 (8"), DP 75 bar, MOP 60 bar
(in Progetto)



C.T.R. F. 339162

C.T.R. F. 340133

C.T.R. F. 340134

11

12


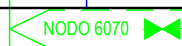
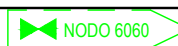
13

14

ATRI

TERAMO

PINETO



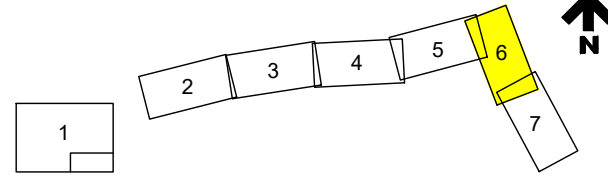
- Via dell'Artigianato
- Autostrada A14
- Strada vicinale (percorrenza)
- S.P. 27a
- S.P. n.27
- parallelismo con n. S.P. 27
- S.P. n.27
- Via Plutone
- Via Plutone
- Strada vicinale
- Canale
- Strada vicinale
- S.P. n.27

Il presente disegno e' di proprieta' aziendale - La Societa' tutelera' i propri diritti a termine di legge.

METANODOTTO CELLINO ATTANASIO - PINETO

Dismissione Condotta Esistente
PAI - CARTA DELLA PERICOLOSITA' DA FRANA

Quadro d'unione



0	25/06/21	EMISSIONE PER ENTI	MARCHETTI	PEDINI	BANCI
REV.	DATA	DESCRIZIONE	ELABORATO	VERIFICATO	APPROVATO
		Progettista			
			Comm.	5718-001	
			Dis.	D-PG-D-1004	

Foglio
6
di 7
Scala
1:10.000

C.T.R. F. 340131

C.T.R. F. 340132



C.T.R. F. 340134

C.T.R. F. 340133

C.T.R. F. 340132

15

16

17

18

PINETO
TERAMO

- parallelismo con n. S.P. 27
- Strada Quinto Colle Morino
- Viale Mario Torinese
- Canale Forma Calvano
- Percorrenza area commerciale (ex Mercatone Uno)
- Via Roberto Rossellini
- Via Raf Vallone
- Via Mauro Bolognini
- Canale rivestito in massi
- Canale Forma Calvano

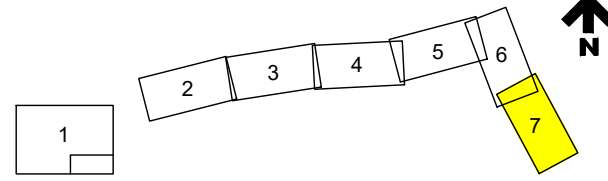


Il presente disegno e' di proprieta' aziendale - La Societa' tutelera' i propri diritti a termine di legge.

METANODOTTO CELLINO ATTANASIO - PINETO

Dismissione Condotta Esistente
PAI - CARTA DELLA PERICOLOSITA' DA FRANA

Quadro d'unione

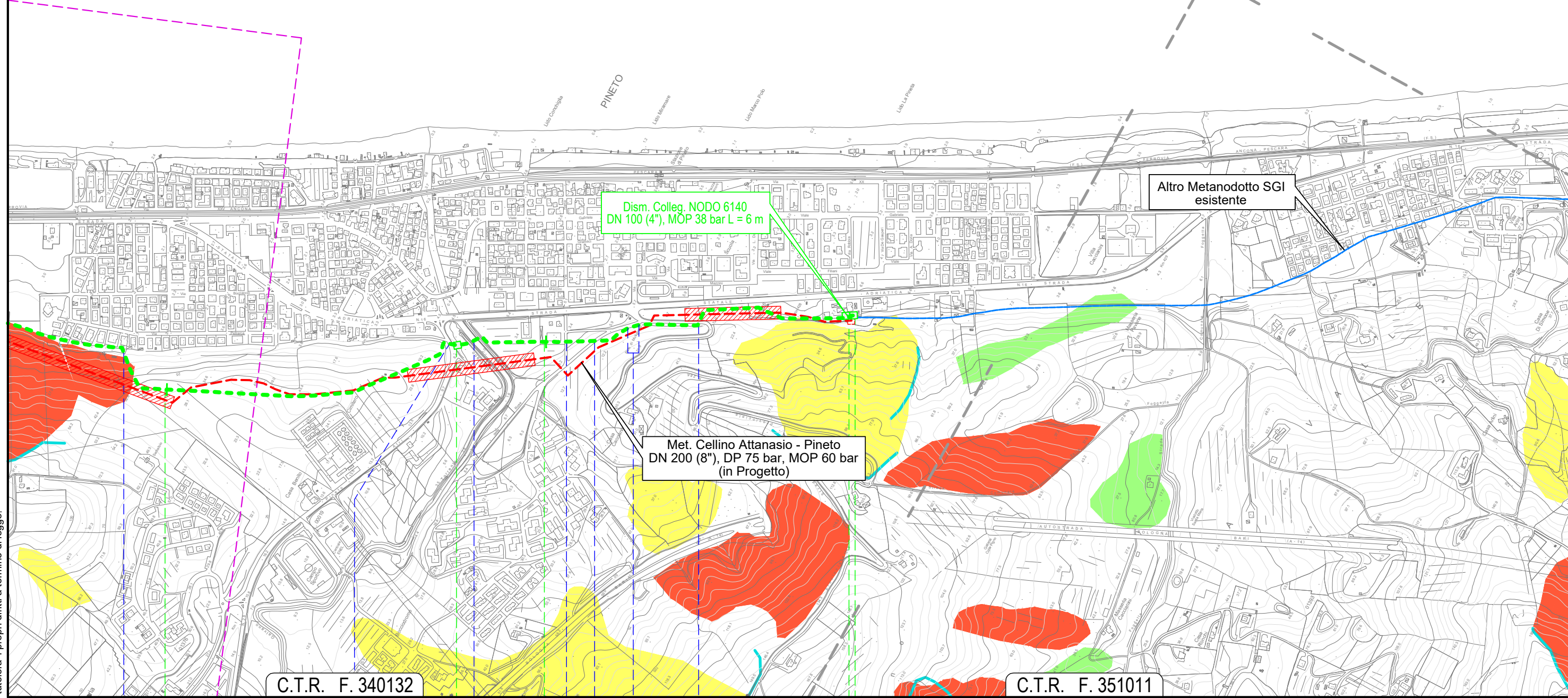


0	25/06/21	EMISSIONE PER ENTI	MARCHETTI	PEDINI	BANCI
REV.	DATA	DESCRIZIONE	ELABORATO	VERIFICATO	APPROVATO
		Progettista			
			Comm.	5718-001	
			Dis.	D-PG-D-1004	

Foglio
7
di 7
Scala
1:10.000

C.T.R. F. 340132

C.T.R. F. 351024



C.T.R. F. 340132

C.T.R. F. 351011

18

19

19+811

PINETO
TERAMO

- Canale Forma Calvano
- S.P. n.28
- Fosso Calvano
- Via Roma
- Viale delle Rose
- Viale delle Rose (percorr.)
- S.P. n.28a



Il presente disegno e' di proprieta' aziendale - La Societa' tutelera' i propri diritti a termine di legge.