

LEGENDA

SIMBOLOGIA CARTOGRAFICA

- Metanodotto in progetto
DN 200 (8"), DP 75 bar, MOP 60 bar
- Metanodotto da dismettere
DN 200 (8") e DN 175 (7"), MOP 38 bar
- Opere connesse da dismettere
- Metanodotti SGI esistenti
- Altri Metanodotti esistenti
- Aree impianti stacco-terminale in progetto
- Aree impianti stacco-terminale SGI esistenti
- Aree impianti esistenti
- T.O.C. - Trivelle spingitubo principali
- Impianti di linea in progetto
- Impianti di linea da porre fuori esercizio e recuperare
- Impianti di linea in esercizio
- Limite sovrapposizione fogli
- Opere connesse in progetto

Ricollegamento / Interconnessione
DN xxx (x"), DP xx bar, MOP xx bar
L = xx m

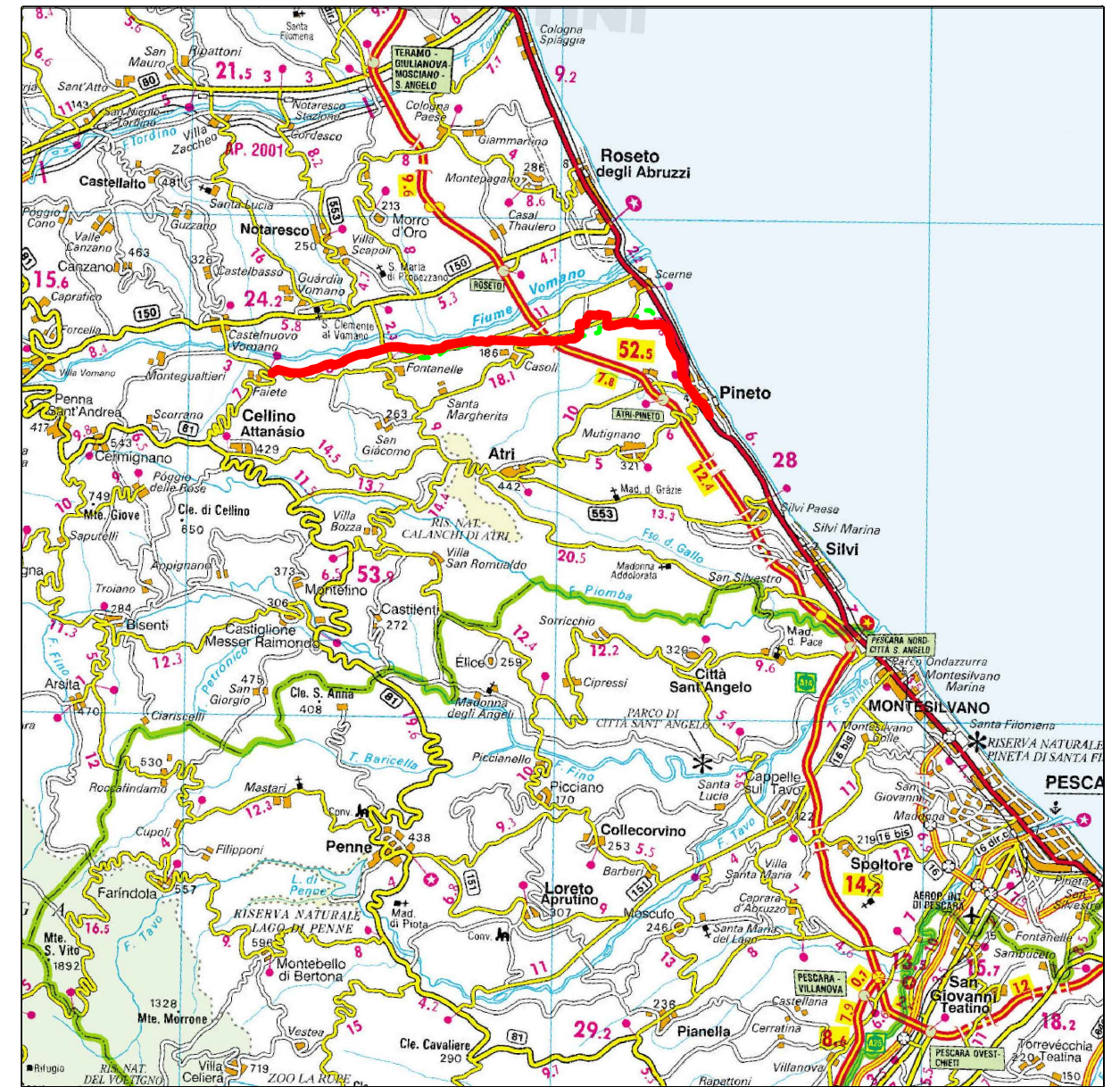
LEGENDA TEMATICA

CLASSI DI RISCHIO

- R1 RISCHIO MODERATO**
per il quale i danni sociali ed economici sono marginali
- R2 RISCHIO MEDIO**
per il quale sono possibili danni minori agli edifici e alle infrastrutture che non pregiudicano l'incolumita' delle persone, l'agibilita' degli edifici e le funzionalita'delle attivita' economiche.
- R3 RISCHIO ELEVATO**
per il quale sono possibili problemi per l'incolumita' delle persone, danni funzionali agli edifici e alle infrastrutture con conseguente inagibilita' degli stessi, l'interruzione di funzionalita' delle attivita' socio-economiche
- R4 RISCHIO MOLTO ELEVATO**
per il quale sono possibili la perdita delle vite umane e lesioni gravi agli edifici e alle infrastrutture, la distruzione di attivita' socio-economiche

SIMBOLOGIA MECCANICA

- Punto di intercettazione di linea (P.I.L.)
- Punto di intercettazione di derivazione importante (P.I.D.I.)
- Punto di intercettazione di derivazione importante con discaggio di allacciamento (P.I.D.I.)
- Impianto di riduzione/regolazione della pressione



COROGRAFIA 1:250.000



Il presente disegno e' di proprieta' aziendale - La Societa' tutelera' i propri diritti a termine di legge.

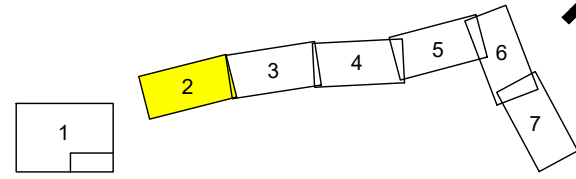
Progressiva chilometrica	N.
Comuni	COMUNE
Province	PROVINCIA
Impianti	TIPO - N. - PROG. TIPO - N. - ESISTENTE DA MODIFICARE TIPO - N. - ESISTENTE
Attraversamenti	TIPOLOGIA ATTRAVERSATA (SS n.##, corso d'acqua, ferrovia, ecc.)
Attraversamenti (opere connesse)	TIPOLOGIA ATTRAVERSATA (SS n.##, corso d'acqua, ferrovia, ecc.)

0	23/06/21	EMISSIONE PER ENTI	MARCHETTI	PEDINI	BANCI
REV.	DATA	DESCRIZIONE	ELABORATO	VERIFICATO	APPROVATO
		Progettista	Società Gasdotti Italia S.P.A.		
			COMMESSA	UNITA'	
			5718	001	
METANODOTTO CELLINO ATTANASIO - PINETO			DISEGNO P-PG-D-1026		
			REVISIONE 0		
PAI - CARTA DEL RISCHIO DA FRANA			FG.	1 DI 7	
			SCALA 1:10.000		

METANODOTTO CELLINO ATTANASIO - PINETO

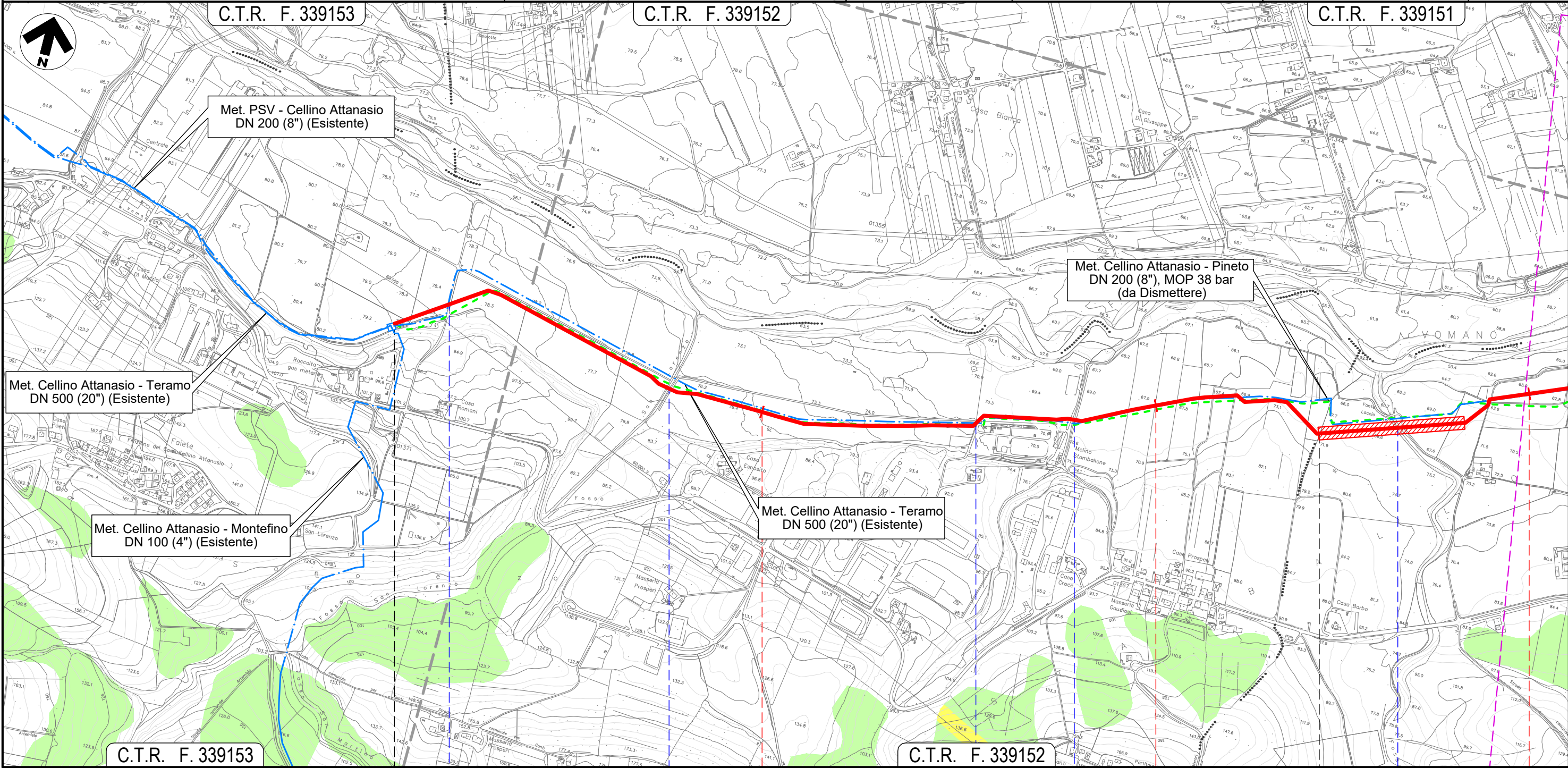
PAI - CARTA DEL RISCHIO DA FRANA

Quadro d'unione



0	23/06/21	EMISSIONE PER ENTI	MARCHETTI	PEDINI	BANCI
REV.	DATA	DESCRIZIONE	ELABORATO	VERIFICATO	APPROVATO
		Progettista			
			Comm.	5718-001	
			Dis.	P-PG-D-1026	

Foglio
2
di 7
Scala
1:10.000



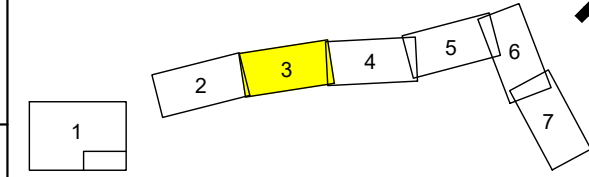
0	1	2	3
CELLINO ATTANASIO		TERAMO	ATRI
NODO 5960			
●	●	●	●
Strada vicinale	Fosso San Lorenzo	Strada vicinale	Strada Contrada Stampalone + Fosso
			●
			Torrente Stampalone

Il presente disegno e' di proprieta' aziendale - La Societa' tutelera' i propri diritti a termine di legge.

METANODOTTO CELLINO ATTANASIO - PINETO

PAI - CARTA DEL RISCHIO DA FRANA

Quadro d'unione



0	23/06/21	EMISSIONE PER ENTI	MARCHETTI	PEDINI	BANCI	Foglio 3 di 7
REV.	DATA	DESCRIZIONE	ELABORATO	VERIFICATO	APPROVATO	
Progettista			 			Scala 1:10.000
			Comm.	5718-001		
			Dis.	P-PG-D-1026		

C.T.R. F. 339151

C.T.R. F. 339164

Ricollegamento NODO 6010 (PIDA Ceramiche Vomano) e NODO 6000 (PIDA Notaresco) DN 150 (6"), DP 75 bar, MOP 60 bar L = 33 m


Met. Der. Notaresco DN 150 (6") (Esistente)

Met. Cellino Attanasio - Teramo DN 500 (20") (Esistente)

Met. Cellino Attanasio - Pineto DN 200 (8"), MOP 38 bar (da Dismettere)

C.T.R. F. 339152

C.T.R. F. 339163

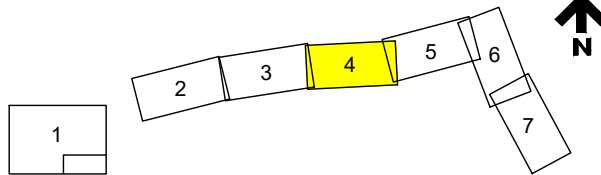


Il presente disegno e' di proprieta' aziendale - La Societa' tutelera' i propri diritti a termine di legge.

METANODOTTO CELLINO ATTANASIO - PINETO

PAI - CARTA DEL RISCHIO DA FRANA

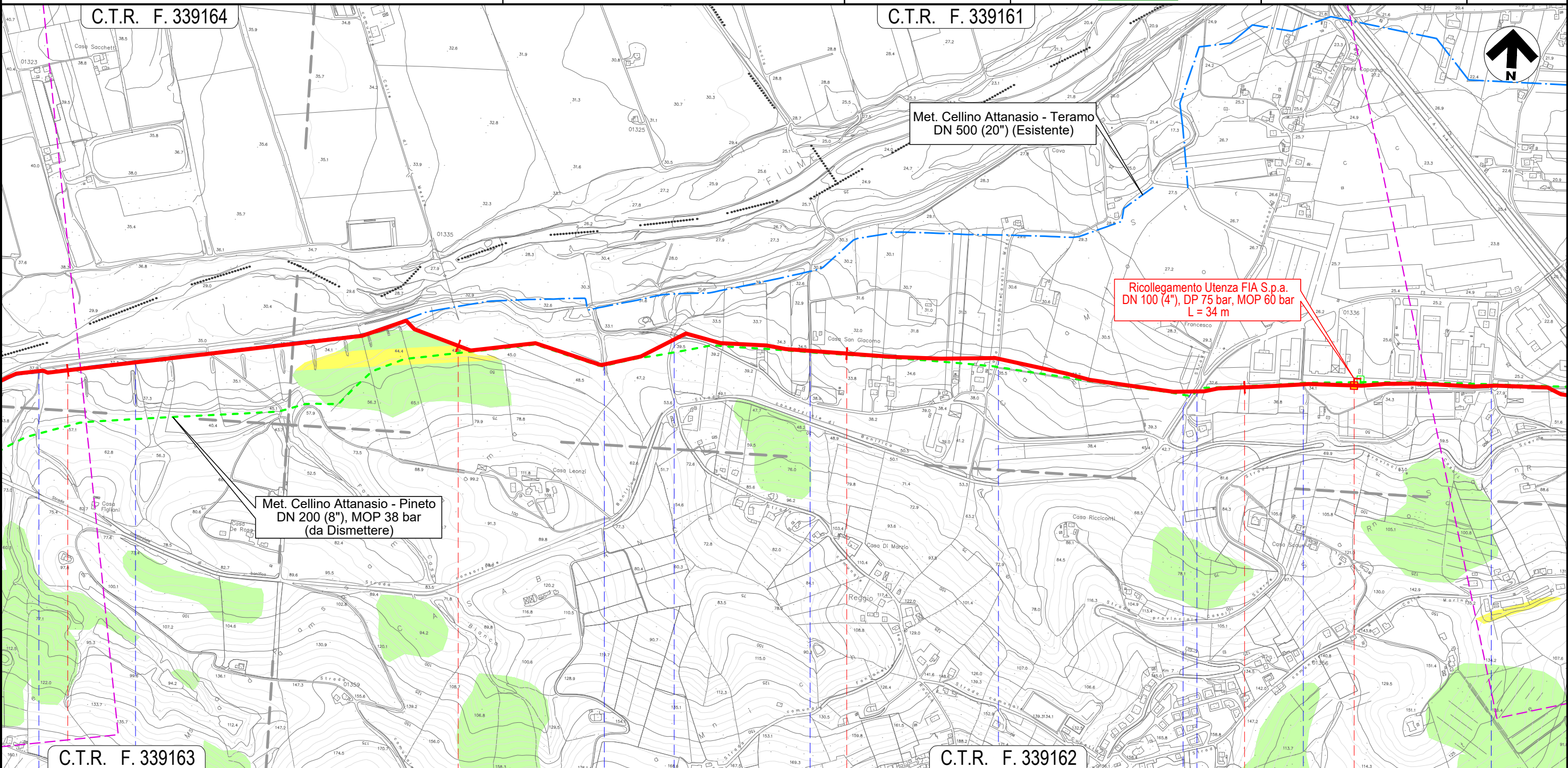
Quadro d'unione



0	23/06/21	EMISSIONE PER ENTI	MARCHETTI	PEDINI	BANCI	Foglio 4 di 7 Scala 1:10.000
REV.	DATA	DESCRIZIONE	ELABORATO	VERIFICATO	APPROVATO	
		Progettista				Comm. 5718-001
						Dis. P-PG-D-1026

C.T.R. F. 339164

C.T.R. F. 339161



C.T.R. F. 339163

C.T.R. F. 339162

Il presente disegno e' di proprieta' aziendale - La Societa' tutelera' i propri diritti a termine di legge.

ATRI
TERAMO

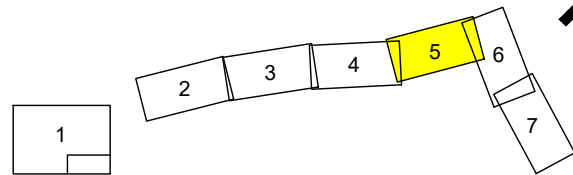
- Strada vicinale
- Fosso S. Margherita
- Fosso
- Strada consorziale di bonifica
- Strada vicinale
- Via Salara
- Canale in C.A.
- S.P. n.27a
- Strada Sterrata
- Via dell'Artigianato



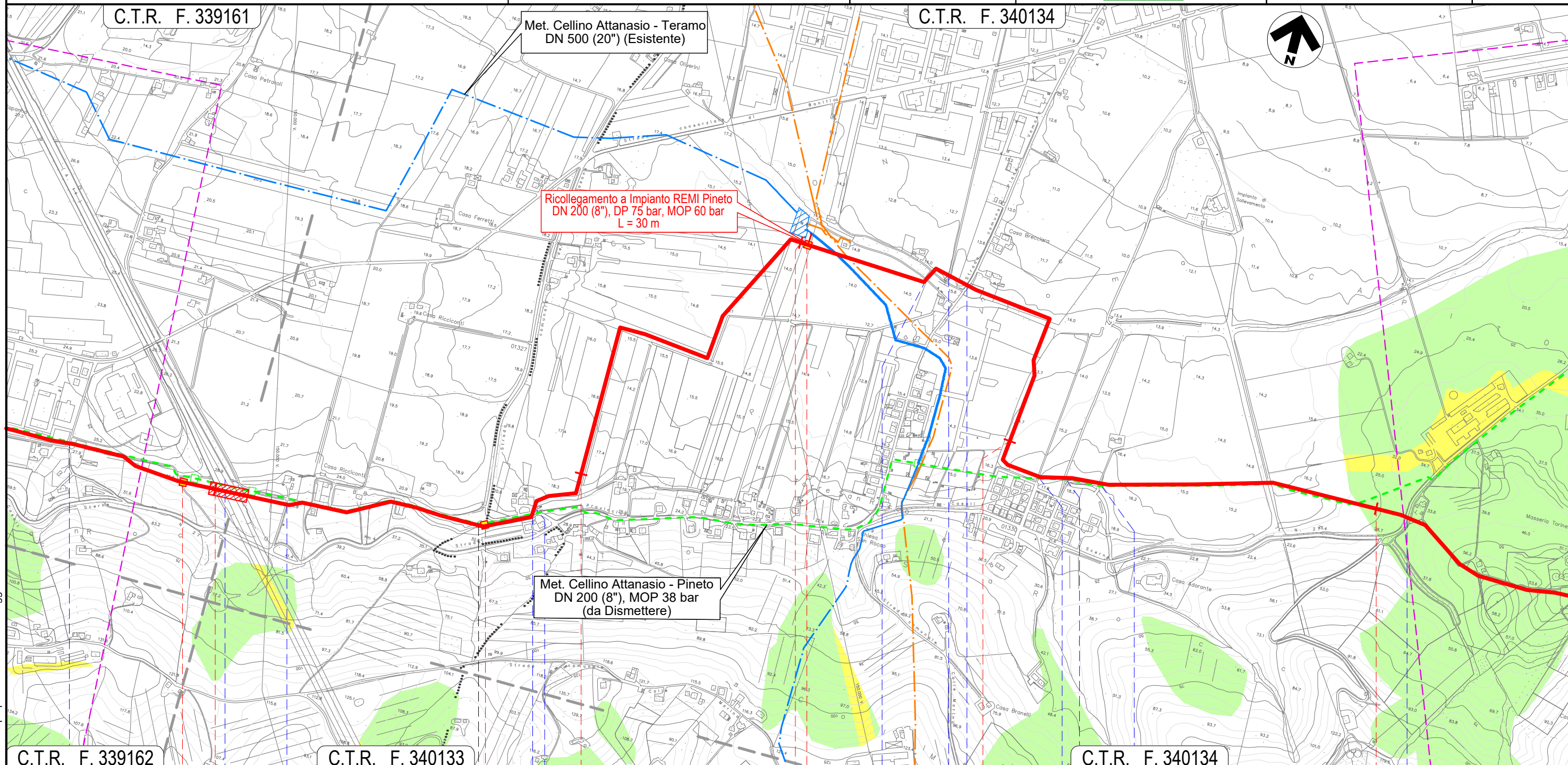
METANODOTTO CELLINO ATTANASIO - PINETO

PAI - CARTA DEL RISCHIO DA FRANA

Quadro d'unione




0	23/06/21	EMISSIONE PER ENTI	MARCHETTI	PEDINI	BANCI	Foglio 5 di 7
REV.	DATA	DESCRIZIONE	ELABORATO	VERIFICATO	APPROVATO	
Progettista						Scala 1:10.000
			Comm.	5718-001		
			Dis.	P-PG-D-1026		



C.T.R. F. 339162 C.T.R. F. 340133 C.T.R. F. 340134

11 12 13 14 15

ATRI TERAMO PINETO

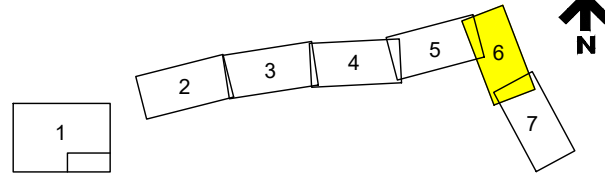


Il presente disegno e' di proprieta' aziendale - La Societa' tutelera' i propri diritti a termine di legge.

METANODOTTO CELLINO ATTANASIO - PINETO

PAI - CARTA DEL RISCHIO DA FRANA

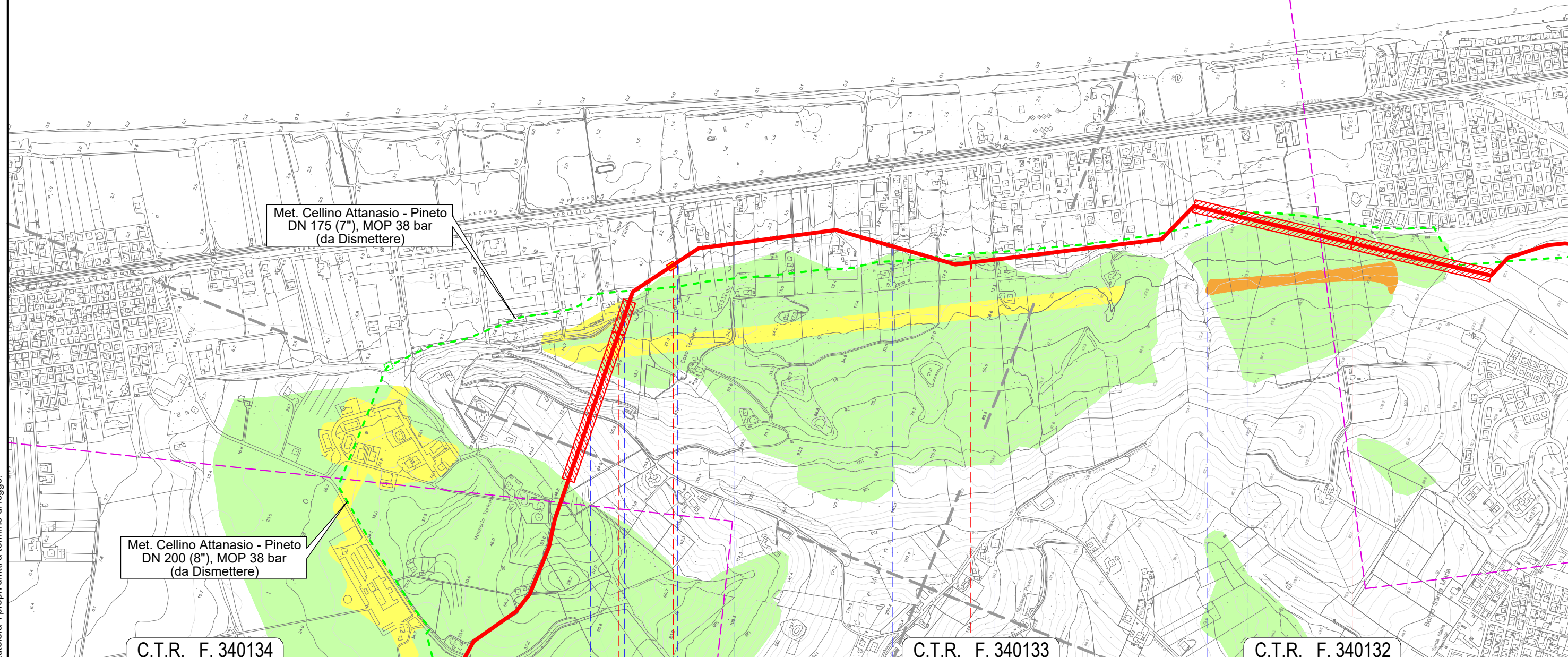
Quadro d'unione



0	23/06/21	EMISSIONE PER ENTI	MARCHETTI	PEDINI	BANCI	Foglio 6 di 7
REV.	DATA	DESCRIZIONE	ELABORATO	VERIFICATO	APPROVATO	
Progettista						Comm. 5718-001
						Dis. P-PG-D-1026
						Scala 1:10.000

C.T.R. F. 340131

C.T.R. F. 340132



C.T.R. F. 340134

C.T.R. F. 340133

C.T.R. F. 340132

16

17

18

PINETO
TERAMO



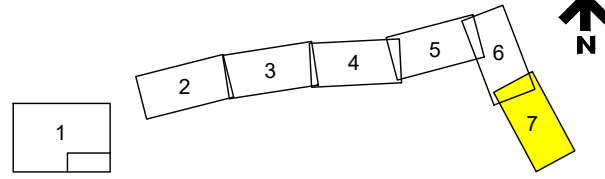
- Strada Quinto Colle Marino
- Canale Forma Calvano
- Via Gino Cervi
- Via Roberto Rossellini
- Via Raf Vallone
- Via Mauro Bognini
- Canale rivestito in massi
- Canale Forma Calvano

Il presente disegno e' di proprieta' aziendale - La Societa' tutelera' i propri diritti a termine di legge.

METANODOTTO CELLINO ATTANASIO - PINETO

PAI - CARTA DEL RISCHIO DA FRANA

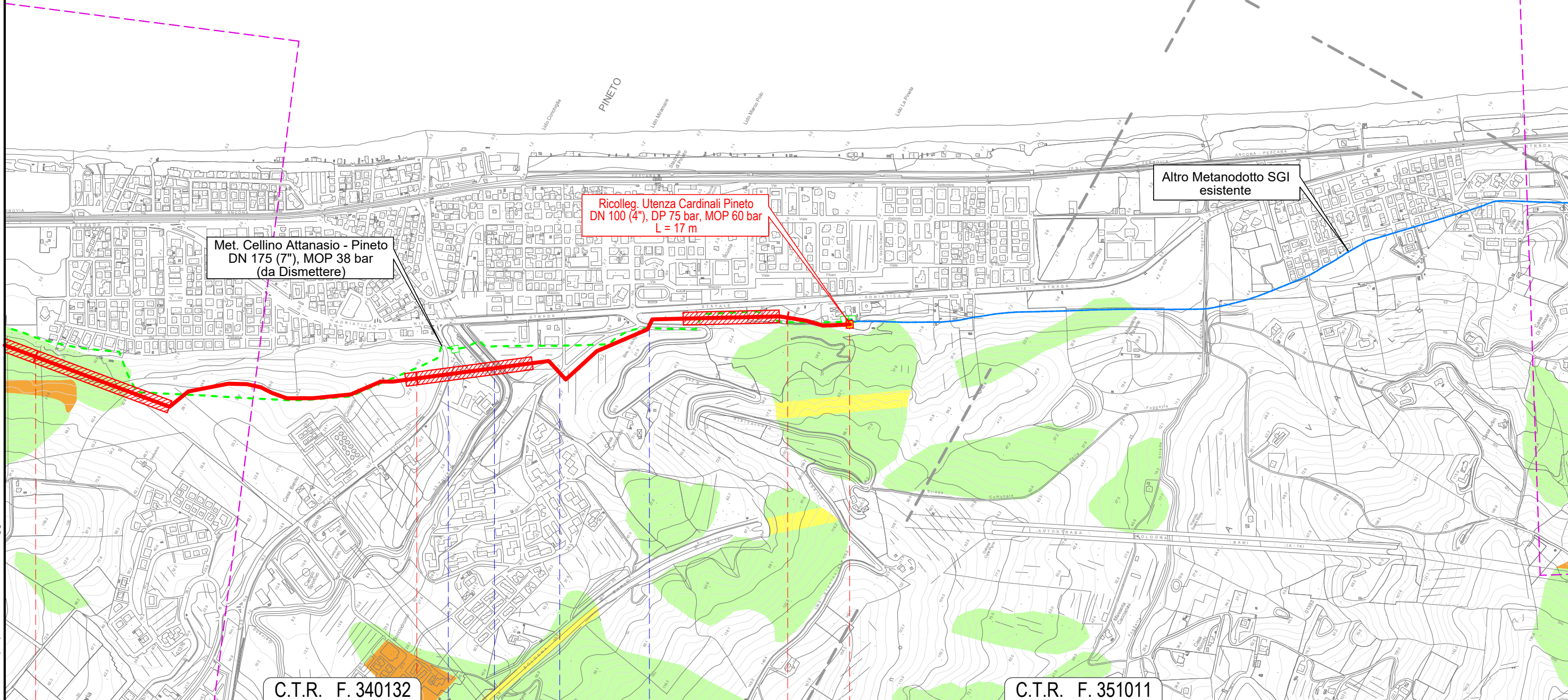
Quadro d'unione



0	23/06/21	EMISSIONE PER ENTI	MARCHETTI	PEDINI	BANCI	Foglio 7 di 7
REV.	DATA	DESCRIZIONE	ELABORATO	VERIFICATO	APPROVATO	
Progettista						Scala 1:10.000
			Comm.	5718-001		
			Dis.	P-PG-D-1026		

C.T.R. F. 340132

C.T.R. F. 351024



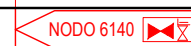
C.T.R. F. 340132

C.T.R. F. 351011

18 19 20 20+158

PINETO
TERAMO

S.P.28 ● Fosso Calvano ● Via delle Rose ● S.P. n. 28a



Il presente disegno e' di proprieta' aziendale - La Societa' tutelera' i propri diritti a termine di legge.