

LEGENDA

SIMBOLOGIA CARTOGRAFICA

- Metanodotto in progetto
DN 200 (8"), DP 75 bar, MOP 60 bar
- Metanodotto da dismettere
DN 200 (8") e DN 175 (7"), MOP 38 bar
- Opere connesse da dismettere
- Metanodotti SGI esistenti
- Altri Metanodotti esistenti
- Aree impianti stacco-terminale in progetto
- Aree impianti stacco-terminale SGI esistenti
- Aree impianti esistenti
- T.O.C. - Trivelle spingitubo principali
- Impianti di linea in progetto
- Impianti di linea da porre fuori esercizio e recuperare
- Impianti di linea in esercizio
- Limite sovrapposizione fogli
- Opere connesse in progetto

Ricollegamento / Interconnessione
DN xxx (x"), DP xx bar, MOP xx bar
L = xx m

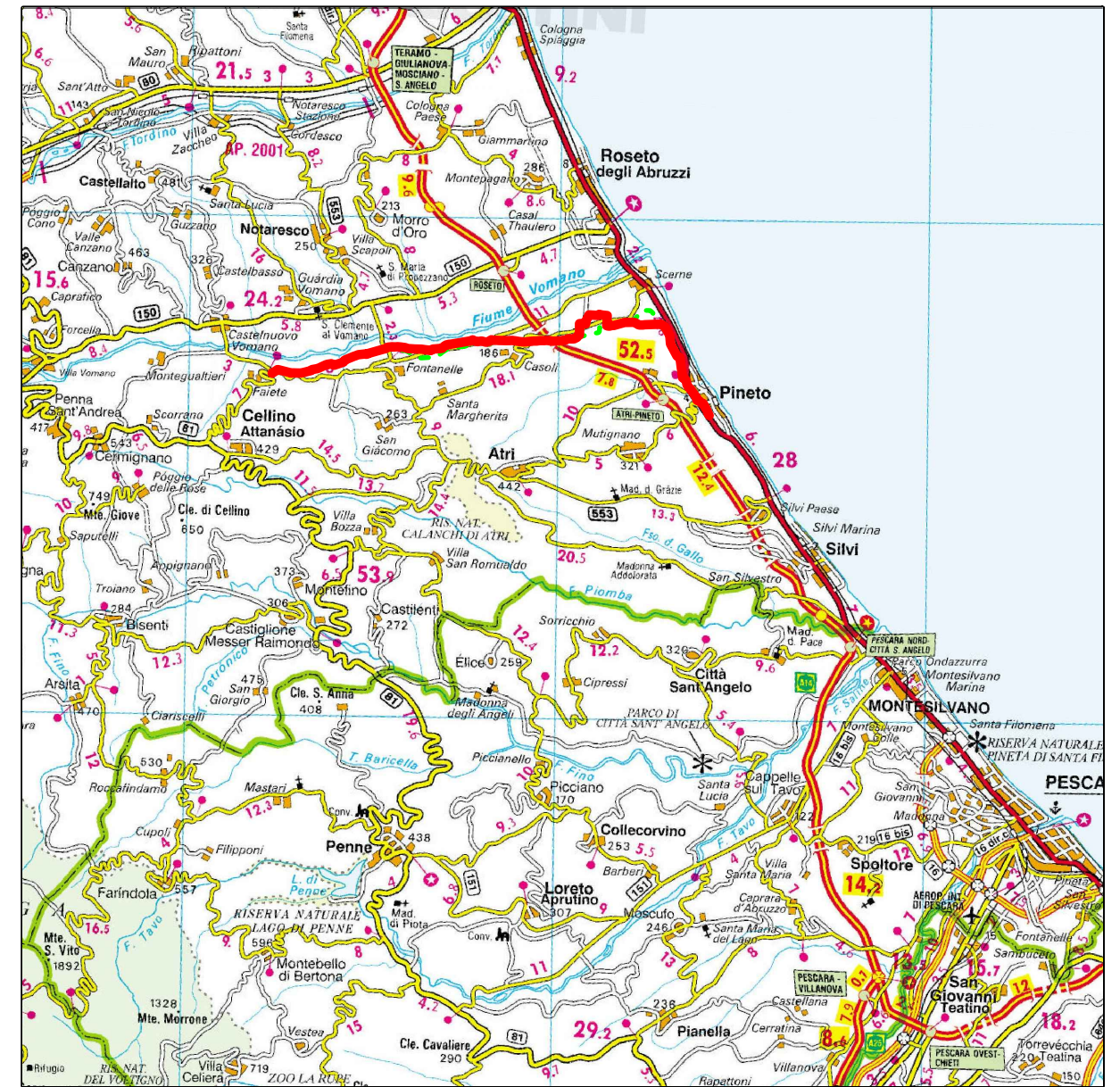
LEGENDA TEMATICA

CLASSI DI PERICOLOSITA' IDRAULICA

- PERICOLOSITA' IDRAULICA MODERATA
- PERICOLOSITA' IDRAULICA ELEVATA
- PERICOLOSITA' IDRAULICA MEDIA
- PERICOLOSITA' IDRAULICA MOLTO ELEVATA

SIMBOLOGIA MECCANICA

- Punto di intercettazione di linea (P.I.L.)
- Punto di intercettazione di derivazione importante (P.I.D.I.)
- Punto di intercettazione di derivazione importante con discaggio di allacciamento (P.I.D.I.)
- Impianto di riduzione/regolazione della pressione



COROGRAFIA 1:250.000



Il presente disegno e' di proprieta' aziendale - La Societa' tutelera' i propri diritti a termine di legge.

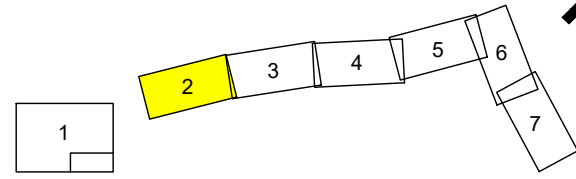
Progressiva chilometrica	N.	
Comuni	COMUNE	
Province	PROVINCIA	
Impianti	TIPO - N. - PROG. TIPO - N. - ESISTENTE DA MODIFICARE TIPO - N. - ESISTENTE	
Attraversamenti	TIPOLOGIA ATTRAVERSATA (SS n.##, corso d'acqua, ferrovia, ecc.)	
Attraversamenti (opere connesse)	TIPOLOGIA ATTRAVERSATA (SS n.##, corso d'acqua, ferrovia, ecc.)	

0	23/06/21	EMISSIONE PER ENTI	MARCHETTI	PEDINI	BANCI	
REV.	DATA	DESCRIZIONE	ELABORATO	VERIFICATO	APPROVATO	
		Progettista 	COMMESSA 5718	UNITA' 001		
METANODOTTO CELLINO ATTANASIO - PINETO			DISEGNO P-PG-D-1027			
			REVISIONE 0			
PAI - CARTA DELLA PERICOLOSITA' IDRAULICA			FG. 1 DI 7			
			SCALA 1:10.000			

METANODOTTO CELLINO ATTANASIO - PINETO

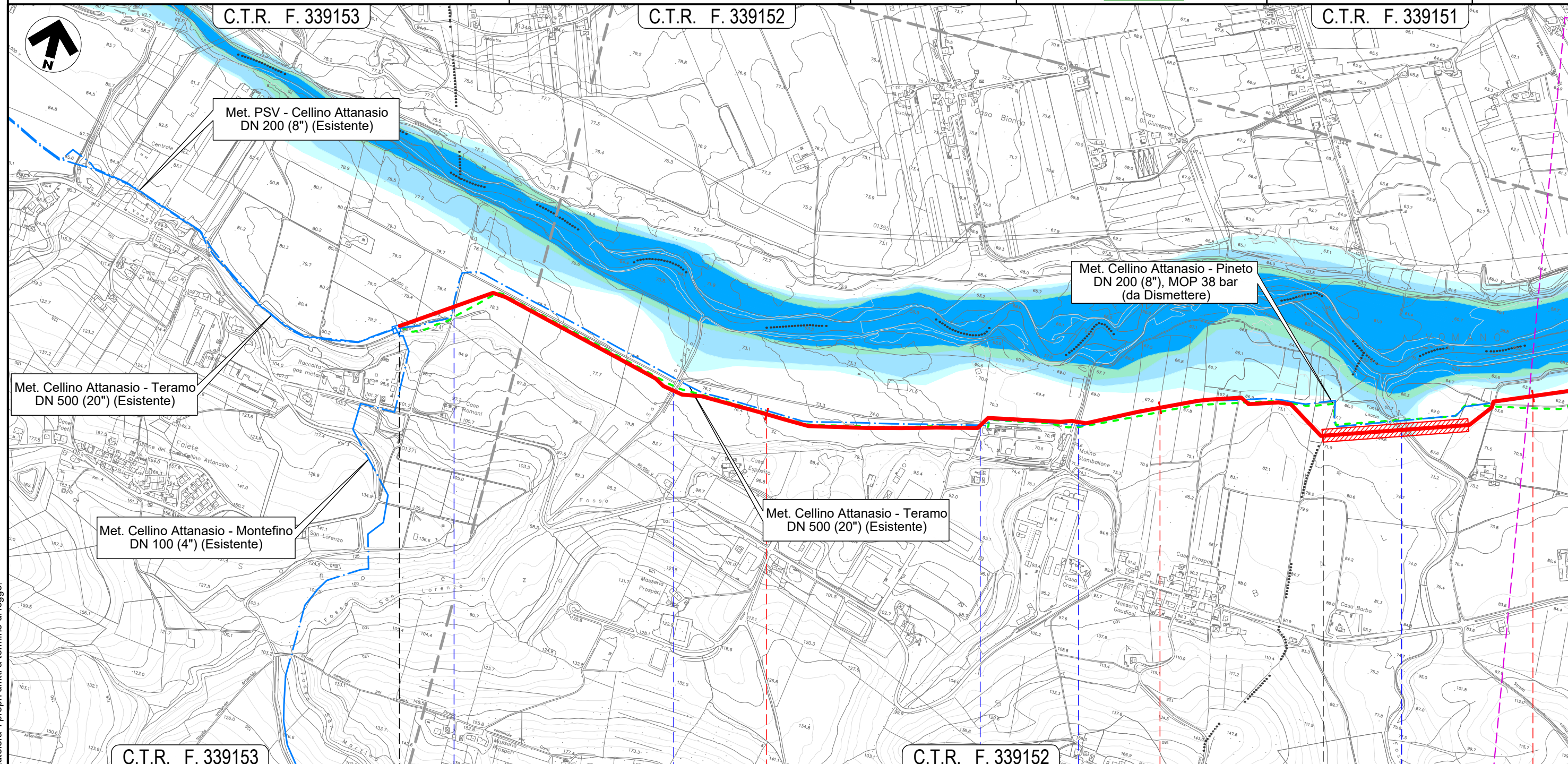
PAI - CARTA DELLA PERICOLOSITA' IDRAULICA

Quadro d'unione

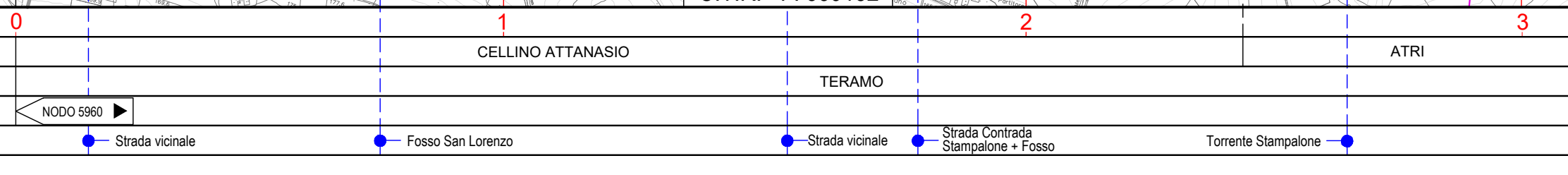


0	23/06/21	EMISSIONE PER ENTI	MARCHETTI	PEDINI	BANCI
REV.	DATA	DESCRIZIONE	ELABORATO	VERIFICATO	APPROVATO
		Progettista			
			Comm.	5718-001	
			Dis.	P-PG-D-1027	

Foglio
2
di 7
Scala
1:10.000



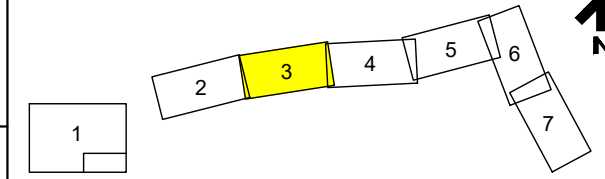
Il presente disegno e' di proprieta' aziendale - La Societa' tutelera' i propri diritti a termine di legge.



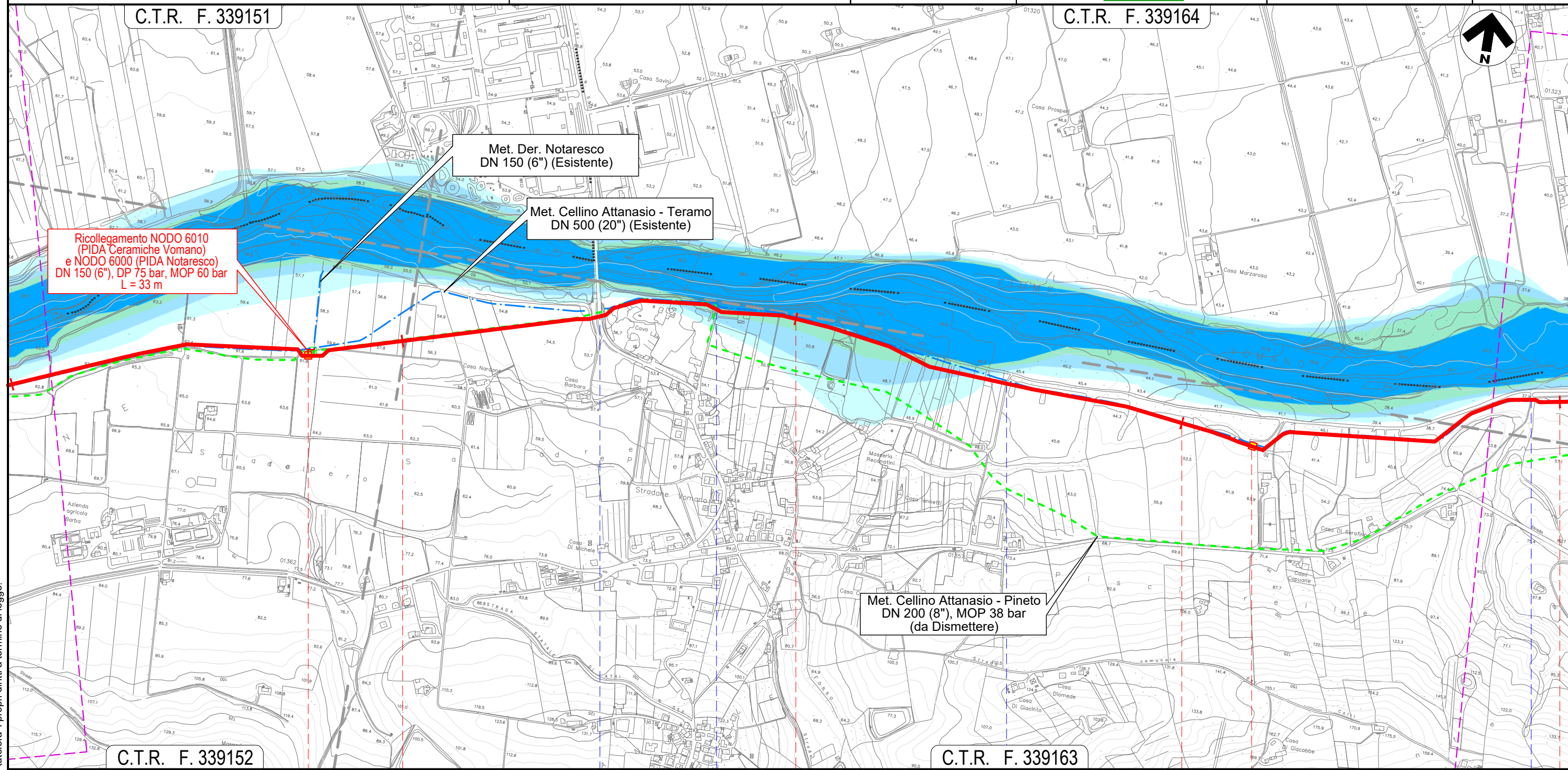
METANODOTTO CELLINO ATTANASIO - PINETO

PAI - CARTA DELLA PERICOLOSITA' IDRAULICA

Quadro d'unione



0	23/06/21	EMISSIONE PER ENTI	MARCHETTI	PEDINI	BANCI	Foglio 3 di 7
REV.	DATA	DESCRIZIONE	ELABORATO	VERIFICATO	APPROVATO	
Progettista						Comm. 5718-001
						Dis. P-PG-D-1027
						Scala 1:10.000



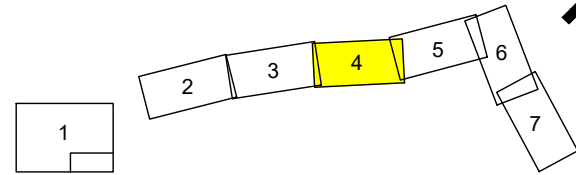
Il presente disegno e' di proprieta' aziendale - La Societa' tutelera' i propri diritti a termine di legge.

4	5	6	7
ATRI			
TERAMO			
S.P. n.553	Strada vicinale	Fosso Bartolone (in C.A.)	Strada vicinale

METANODOTTO CELLINO ATTANASIO - PINETO

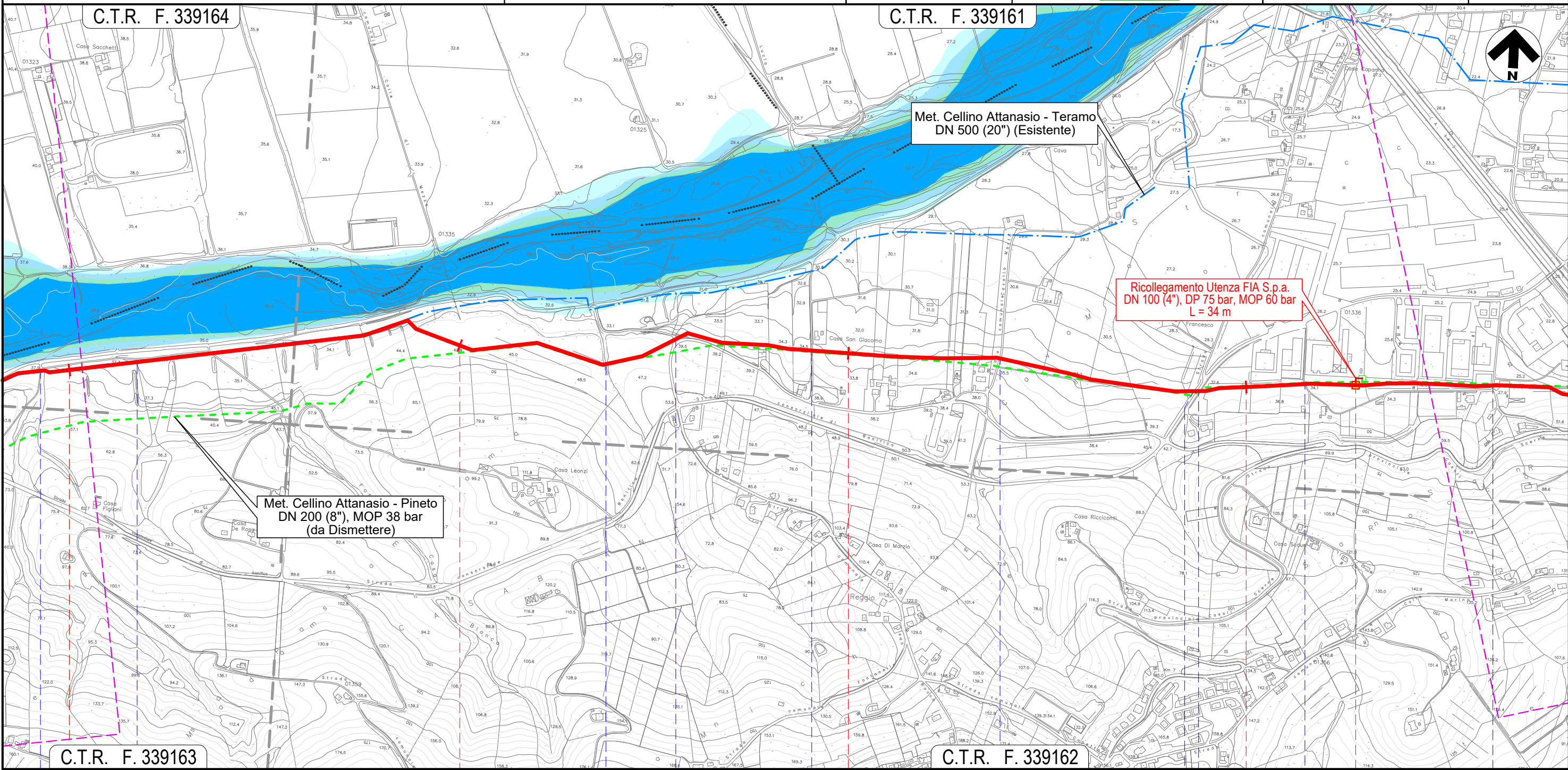
PAI - CARTA DELLA PERICOLOSITA' IDRAULICA

Quadro d'unione

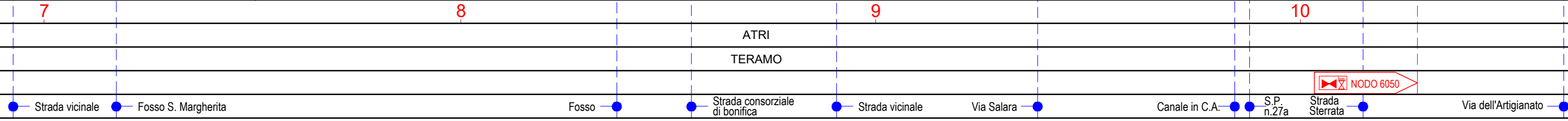


0	23/06/21	EMISSIONE PER ENTI	MARCHETTI	PEDINI	BANCI
REV.	DATA	DESCRIZIONE	ELABORATO	VERIFICATO	APPROVATO
		Progettista			
			Comm.	5718-001	
			Dis.	P-PG-D-1027	

Foglio
4
di 7
Scala
1:10.000



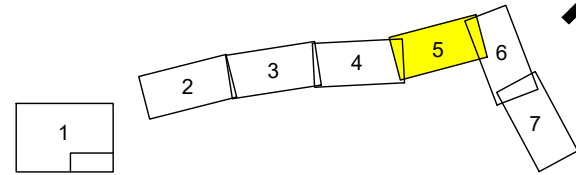
Il presente disegno e' di proprieta' aziendale - La Societa' tutelera' i propri diritti a termine di legge.



METANODOTTO CELLINO ATTANASIO - PINETO

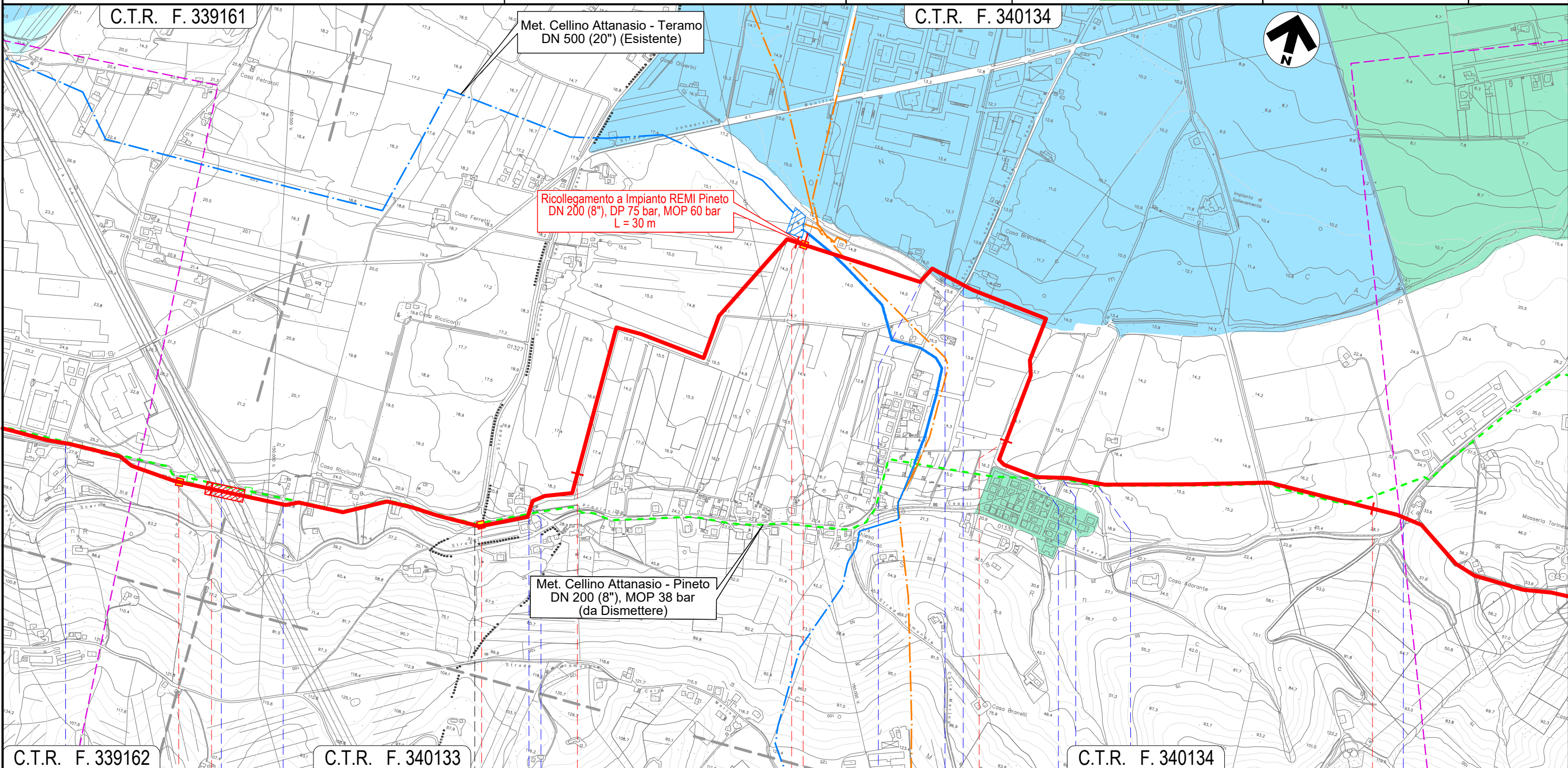
PAI - CARTA DELLA PERICOLOSITA' IDRAULICA

Quadro d'unione



0	23/06/21	EMISSIONE PER ENTI	MARCHETTI	PEDINI	BANCI
REV.	DATA	DESCRIZIONE	ELABORATO	VERIFICATO	APPROVATO
		Progettista			
			Comm.	5718-001	
			Dis.	P-PG-D-1027	

Foglio
5
di 7
Scala
1:10.000



C.T.R. F. 339162

C.T.R. F. 340133

C.T.R. F. 340134

11

12

13

14

15

ATRI

TERAMO

PINETO



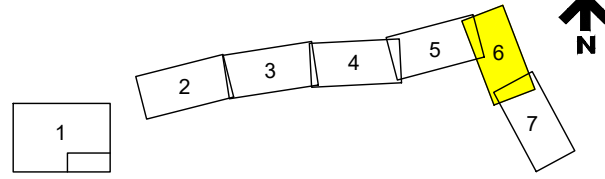
- Via dell' Artigianato
- Autostrada A14
- Strada vicinale
- Via degli Ori
- Canale in C.A.
- Strada vicinale
- Canale in C.A.
- Via Giove
- Strada vicinale
- Canale in C.A.
- Strada vicinale
- S.P. n.27

Il presente disegno e' di proprieta' aziendale - La Societa' tutelera' i propri diritti a termine di legge.

METANODOTTO CELLINO ATTANASIO - PINETO

PAI - CARTA DELLA PERICOLOSITA' IDRAULICA

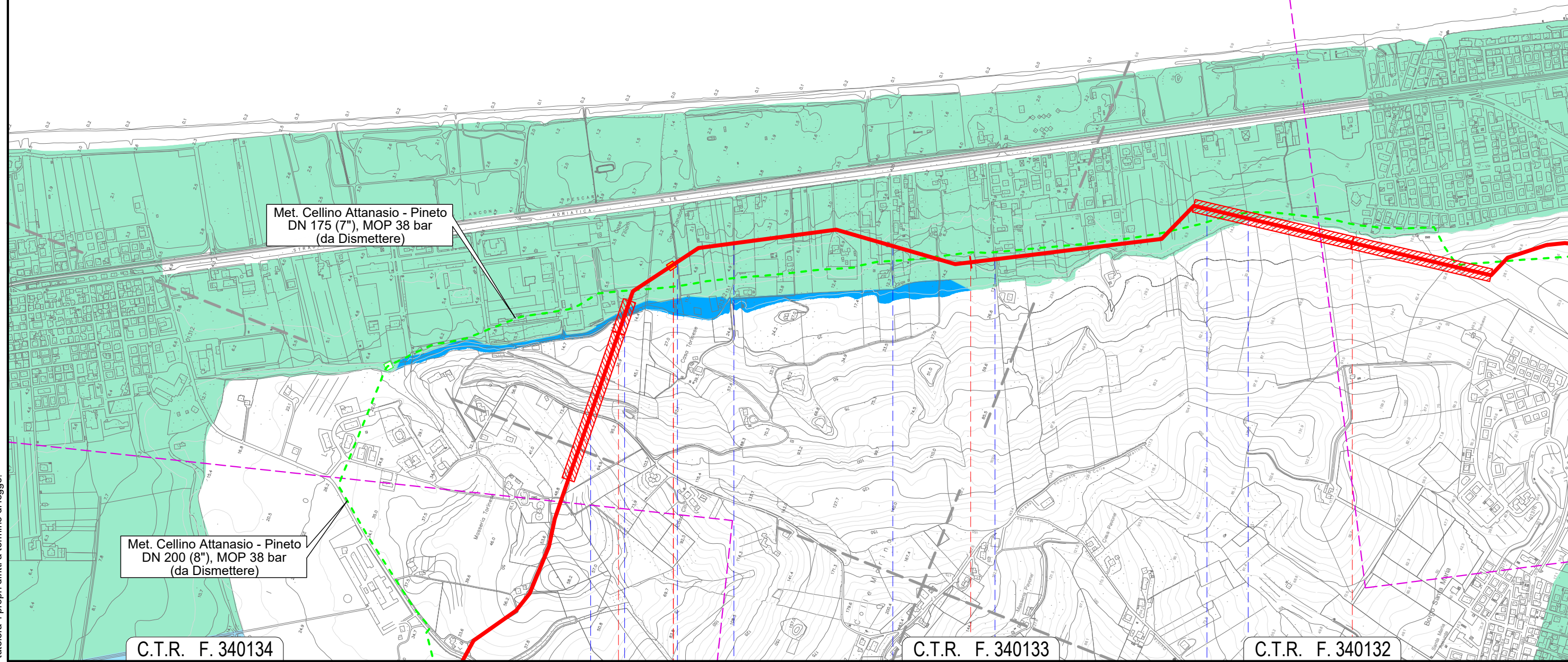
Quadro d'unione



C.T.R. F. 340131

0	23/06/21	EMISSIONE PER ENTI	MARCHETTI	PEDINI	BANCI
REV.	DATA	DESCRIZIONE	ELABORATO	VERIFICATO	APPROVATO
		Progettista			
			Comm.	5718-001	
			Dis.	P-PG-D-1027	

Foglio
6
di 7
Scala
1:10.000



C.T.R. F. 340134

C.T.R. F. 340133

C.T.R. F. 340132

16

17

18

PINETO
TERAMO

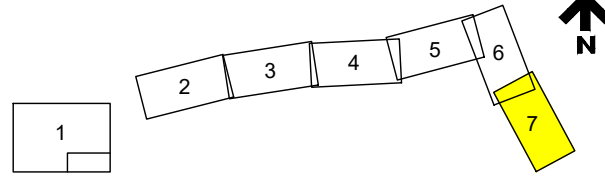
- Strada Quinto Colle Marino
- Canale Forma Calvano
- NODO 6115
- Via Gino Cervi
- Via Roberto Rossellini
- Via Raf Vallone
- Via Mauro Bognini
- Canale rivestito in massi
- Canale Forma Calvano

Il presente disegno e' di proprieta' aziendale - La Societa' tutelera' i propri diritti a termine di legge.

METANODOTTO CELLINO ATTANASIO - PINETO

PAI - CARTA DELLA PERICOLOSITA' IDRAULICA

Quadro d'unione

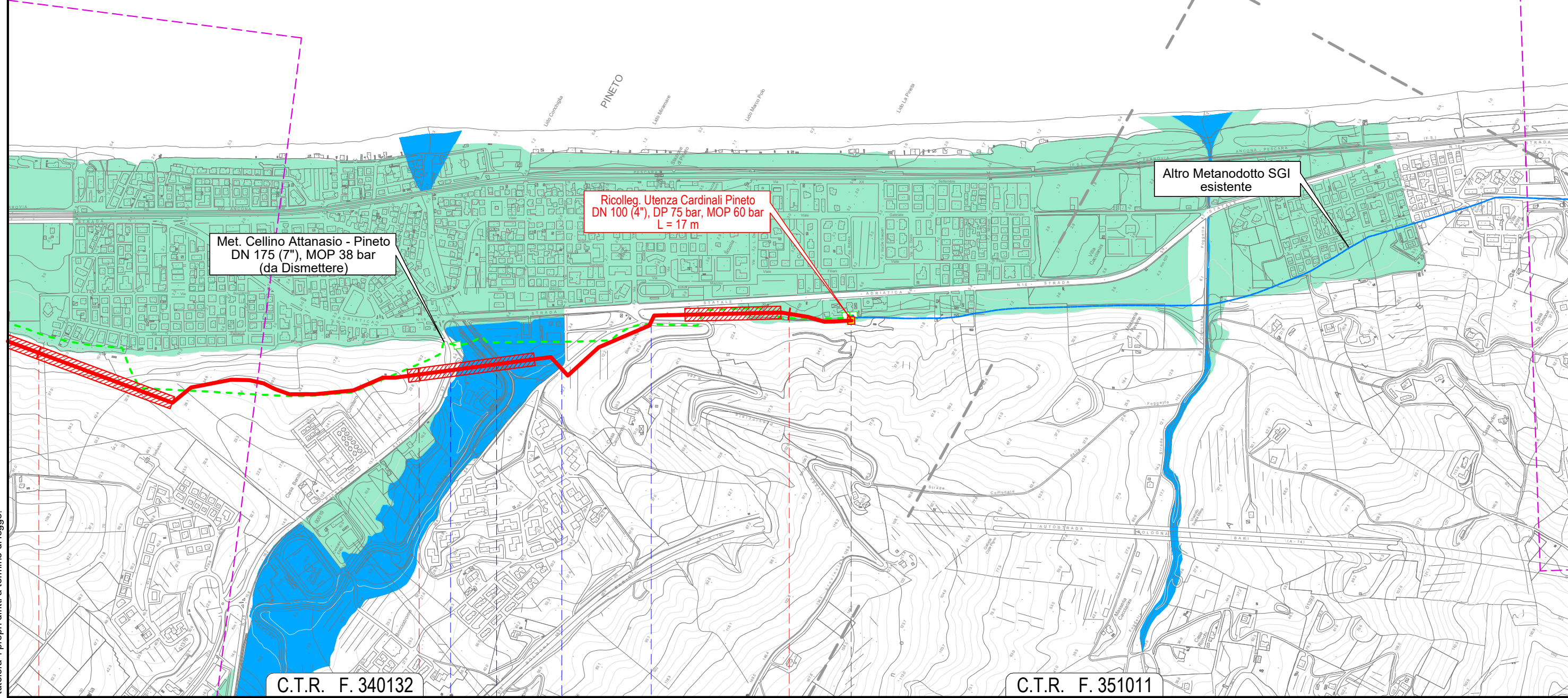


0	23/06/21	EMISSIONE PER ENTI	MARCHETTI	PEDINI	BANCI
REV.	DATA	DESCRIZIONE	ELABORATO	VERIFICATO	APPROVATO
		Progettista			
			Comm.	5718-001	
			Dis.	P-PG-D-1027	

Foglio
7
di 7
Scala
1:10.000

C.T.R. F. 340132

C.T.R. F. 351024



18 19 20 20+158

PINETO
TERAMO

S.P.28 ● Fosso Calvano ● Via delle Rose ● S.P. n. 28a



Il presente disegno e' di proprieta' aziendale - La Societa' tutelera' i propri diritti a termine di legge.