

# LEGENDA

## SIMBOLOGIA CARTOGRAFICA

- Metanodotto in progetto  
DN 200 (8"), DP 75 bar, MOP 60 bar
- Metanodotto da dismettere  
DN 200 (8") e DN 175 (7"), MOP 38 bar
- Opere connesse da dismettere
- Metanodotti SGI esistenti
- Altri Metanodotti esistenti
- Aree impianti stacco-terminale in progetto
- Aree impianti stacco-terminale SGI esistenti
- Aree impianti esistenti
- T.O.C. - Trivelle spingitubo principali
- Impianti di linea in progetto
- Impianti di linea da porre fuori esercizio e recuperare
- Impianti di linea in esercizio
- Limite sovrapposizione fogli
- Opere connesse in progetto

Ricollegamento / Interconnessione  
DN xxx (x"), DP xx bar, MOP xx bar  
L = xx m

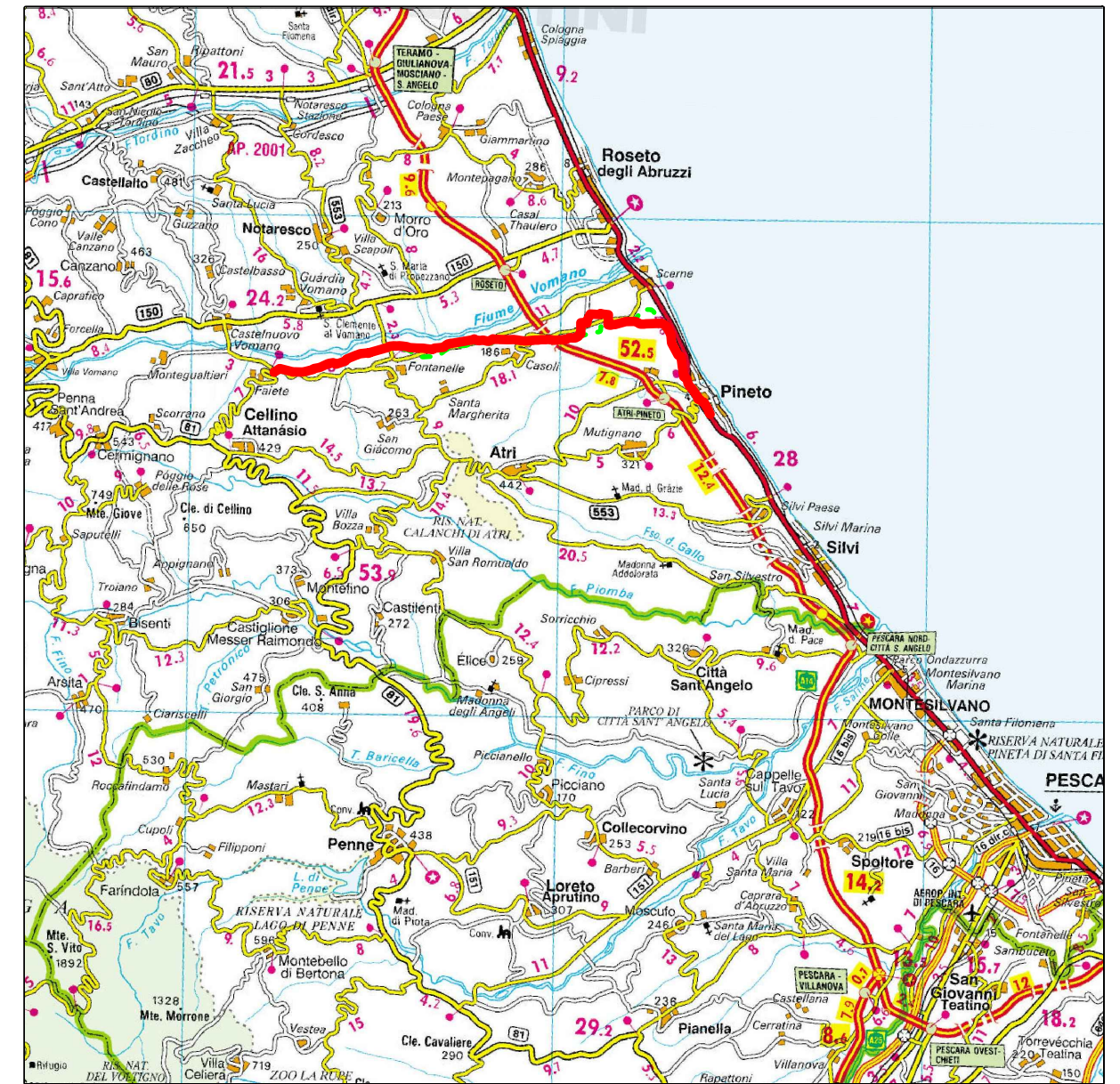
## LEGENDA TEMATICA

### CLASSI DI RISCHIO IDRAULICO

- R1 - Rischio moderato
- R2 - Rischio medio
- R3 - Rischio elevato
- R4 - Rischio molto elevato

## SIMBOLOGIA MECCANICA

- Punto di intercettazione di linea (P.I.L.)
- Punto di intercettazione di derivazione importante (P.I.D.I.)
- Punto di intercettazione di derivazione importante con discaggio di allacciamento (P.I.D.I.)
- Impianto di riduzione/regolazione della pressione



COROGRAFIA 1:250.000



Il presente disegno e' di proprieta' aziendale - La Societa' tutelera' i propri diritti a termine di legge.

Progressiva chilometrica	N.
Comuni	COMUNE
Province	PROVINCIA
Impianti	TIPO - N. - PROG.    TIPO - N. - ESISTENTE DA MODIFICARE    TIPO - N. - ESISTENTE
Attraversamenti	TIPOLOGIA ATTRAVERSATA (SS n.##, corso d'acqua, ferrovia, ecc.)
Attraversamenti (opere connesse)	TIPOLOGIA ATTRAVERSATA (SS n.##, corso d'acqua, ferrovia, ecc.)

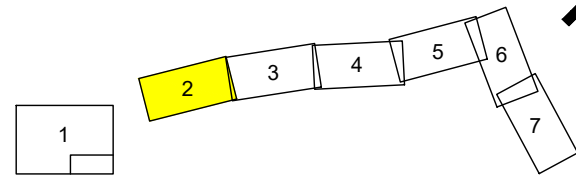
0	23/06/21	EMISSIONE PER ENTI	MARCHETTI	PEDINI	BANCI
REV.	DATA	DESCRIZIONE	ELABORATO	VERIFICATO	APPROVATO
		Progettista	Società Gasdotti Italia S.P.A.		COMMESSA 5718 UNITA' 001
METANODOTTO CELLINO ATTANASIO - PINETO			DISEGNO P-PG-D-1028		
			REVISIONE 0		
PAI - CARTA DEL RISCHIO IDRAULICO			FG. 1 DI 7		
			SCALA 1:10.000		



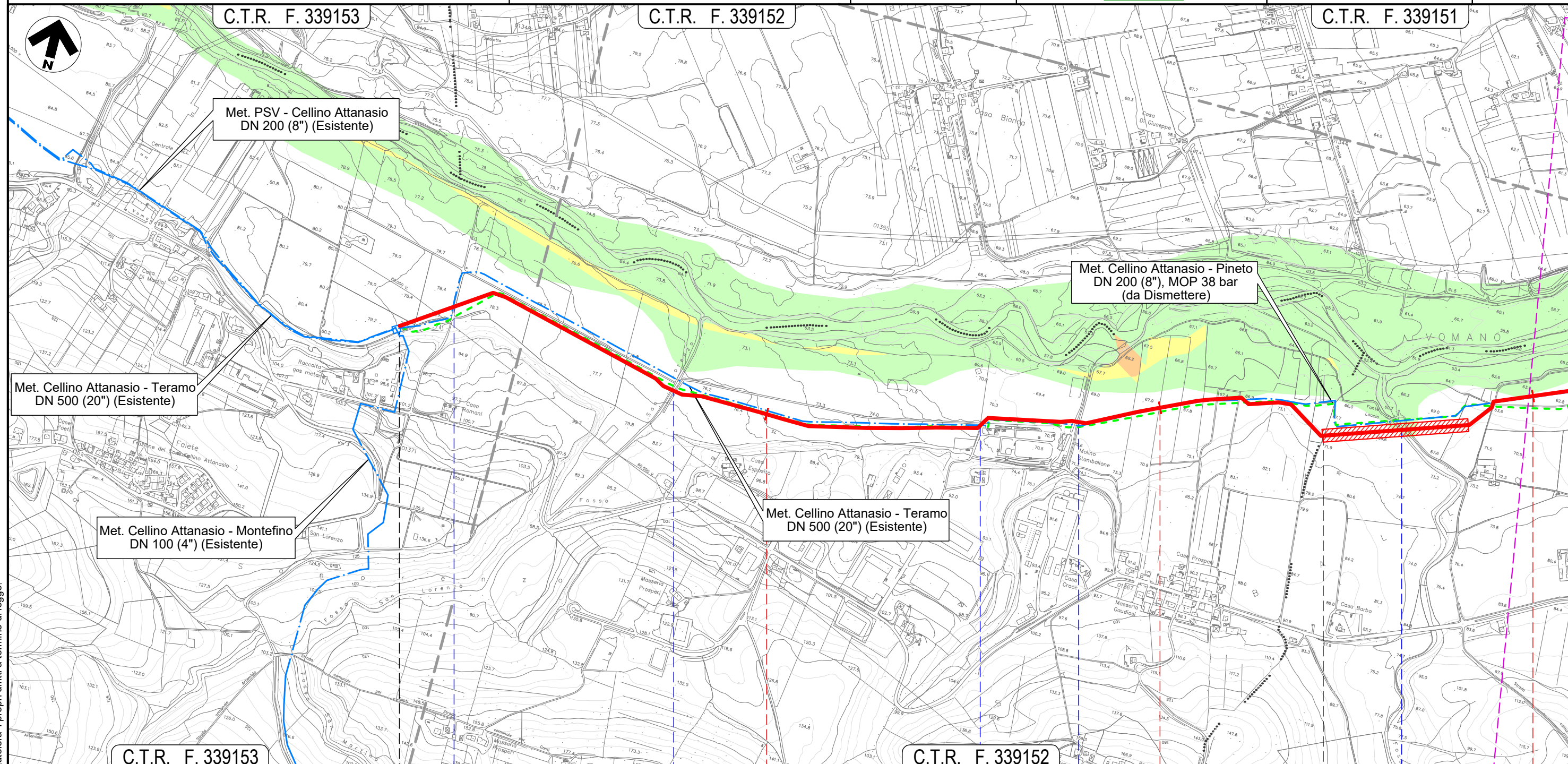
METANODOTTO CELLINO ATTANASIO - PINETO

PAI - CARTA DEL RISCHIO IDRAULICO

Quadro d'unione



0	23/06/21	EMISSIONE PER ENTI	MARCHETTI	PEDINI	BANCI	Foglio <b>2</b> di 7 Scala 1:10.000
REV.	DATA	DESCRIZIONE	ELABORATO	VERIFICATO	APPROVATO	
Progettista						Comm. 5718-001
						Dis. P-PG-D-1028



0	1	2	3
CELLINO ATTANASIO	TERAMO	ATRI	
NODO 5960			
● Strada vicinale	● Fosso San Lorenzo	● Strada vicinale	● Strada Contrada Stampalone + Fosso
			● Torrente Stampalone

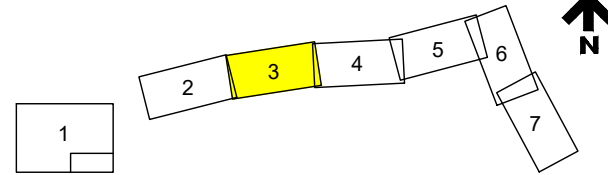
Il presente disegno e' di proprieta' aziendale - La Societa' tutelera' i propri diritti a termine di legge.



METANODOTTO CELLINO ATTANASIO - PINETO

PAI - CARTA DEL RISCHIO IDRAULICO

Quadro d'unione



0	23/06/21	EMISSIONE PER ENTI	MARCHETTI	PEDINI	BANCI
REV.	DATA	DESCRIZIONE	ELABORATO	VERIFICATO	APPROVATO
		Progettista			
			Comm.	5718-001	
			Dis.	P-PG-D-1028	

Foglio  
**3**  
di 7  
Scala  
1:10.000

C.T.R. F. 339151

C.T.R. F. 339164

Ricollegamento NODO 6010  
(PIDA Ceramiche Vomano)  
e NODO 6000 (PIDA Notaresco)  
DN 150 (6"), DP 75 bar, MOP 60 bar  
L = 33 m


Met. Der. Notaresco  
DN 150 (6") (Esistente)

Met. Cellino Attanasio - Teramo  
DN 500 (20") (Esistente)

Met. Cellino Attanasio - Pineto  
DN 200 (8"), MOP 38 bar  
(da Dismettere)

C.T.R. F. 339152

C.T.R. F. 339163



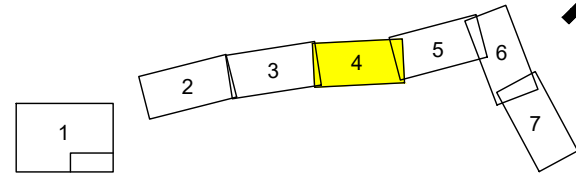
Il presente disegno e' di proprieta' aziendale - La Societa' tutelera' i propri diritti a termine di legge.



METANODOTTO CELLINO ATTANASIO - PINETO

PAI - CARTA DEL RISCHIO IDRAULICO

Quadro d'unione



0	23/06/21	EMISSIONE PER ENTI	MARCHETTI	PEDINI	BANCI
REV.	DATA	DESCRIZIONE	ELABORATO	VERIFICATO	APPROVATO
		Progettista			
			Comm.	5718-001	
			Dis.	P-PG-D-1028	

Foglio  
**4**  
di 7  
Scala  
1:10.000

C.T.R. F. 339164

C.T.R. F. 339161

Met. Cellino Attanasio - Teramo  
DN 500 (20") (Esistente)

Ricollegamento Utenza FIA S.p.a.  
DN 100 (4"), DP 75 bar, MOP 60 bar  
L = 34 m

Met. Cellino Attanasio - Pineto  
DN 200 (8"), MOP 38 bar  
(da Dismettere)

C.T.R. F. 339163

C.T.R. F. 339162

ATRI  
TERAMO

- Strada vicinale
- Fosso S. Margherita
- Fosso
- Strada consorziale di bonifica
- Strada vicinale
- Via Salara
- Canale in C.A.
- S.P. n.27a
- Strada Sterrata
- Via dell'Artigianato



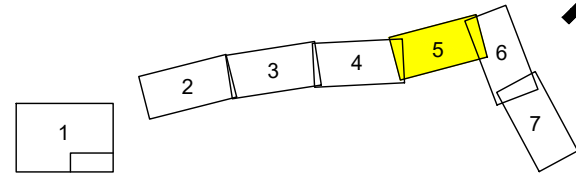
Il presente disegno e' di proprieta' aziendale - La Societa' tutelera' i propri diritti a termine di legge.



METANODOTTO CELLINO ATTANASIO - PINETO

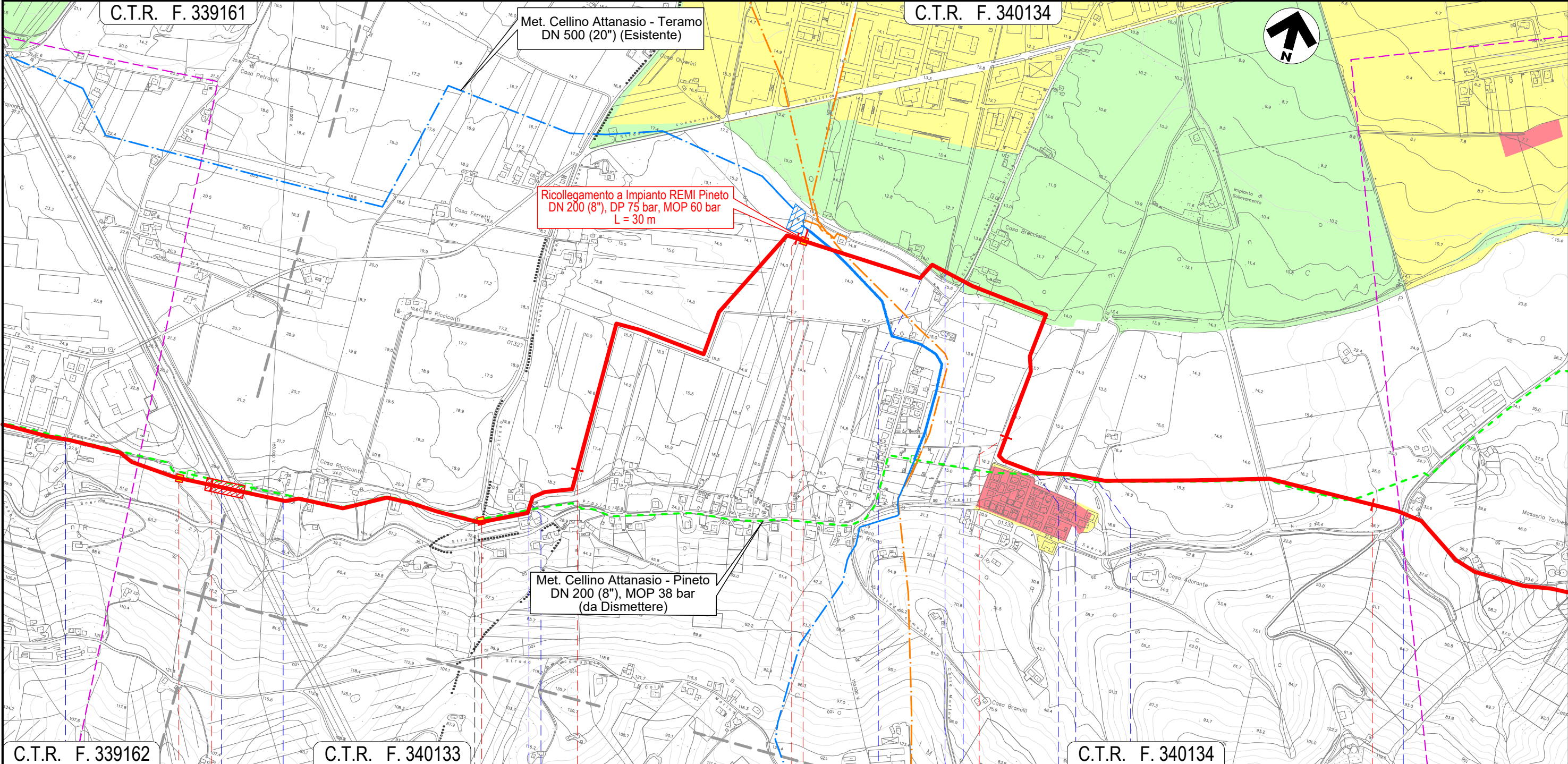
PAI - CARTA DEL RISCHIO IDRAULICO

Quadro d'unione



0	23/06/21	EMISSIONE PER ENTI	MARCHETTI	PEDINI	BANCI
REV.	DATA	DESCRIZIONE	ELABORATO	VERIFICATO	APPROVATO
		Progettista			
			Comm.	5718-001	
			Dis.	P-PG-D-1028	

Foglio  
**5**  
di 7  
Scala  
1:10.000



C.T.R. F. 339162

C.T.R. F. 340133

C.T.R. F. 340134

11

12

13

14

15

ATRI

TERAMO

PINETO



- Via dell' Artigianato
- Autostrada A14
- Strada vicinale
- Via degli Ori
- Canale in C.A.
- Strada vicinale
- Canale in C.A.
- Via Giove
- Strada vicinale
- Canale in C.A.
- Strada vicinale
- S.P. n.27

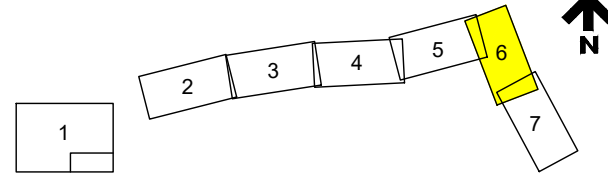
Il presente disegno e' di proprieta' aziendale - La Societa' tutelera' i propri diritti a termine di legge.



METANODOTTO CELLINO ATTANASIO - PINETO

PAI - CARTA DEL RISCHIO IDRAULICO

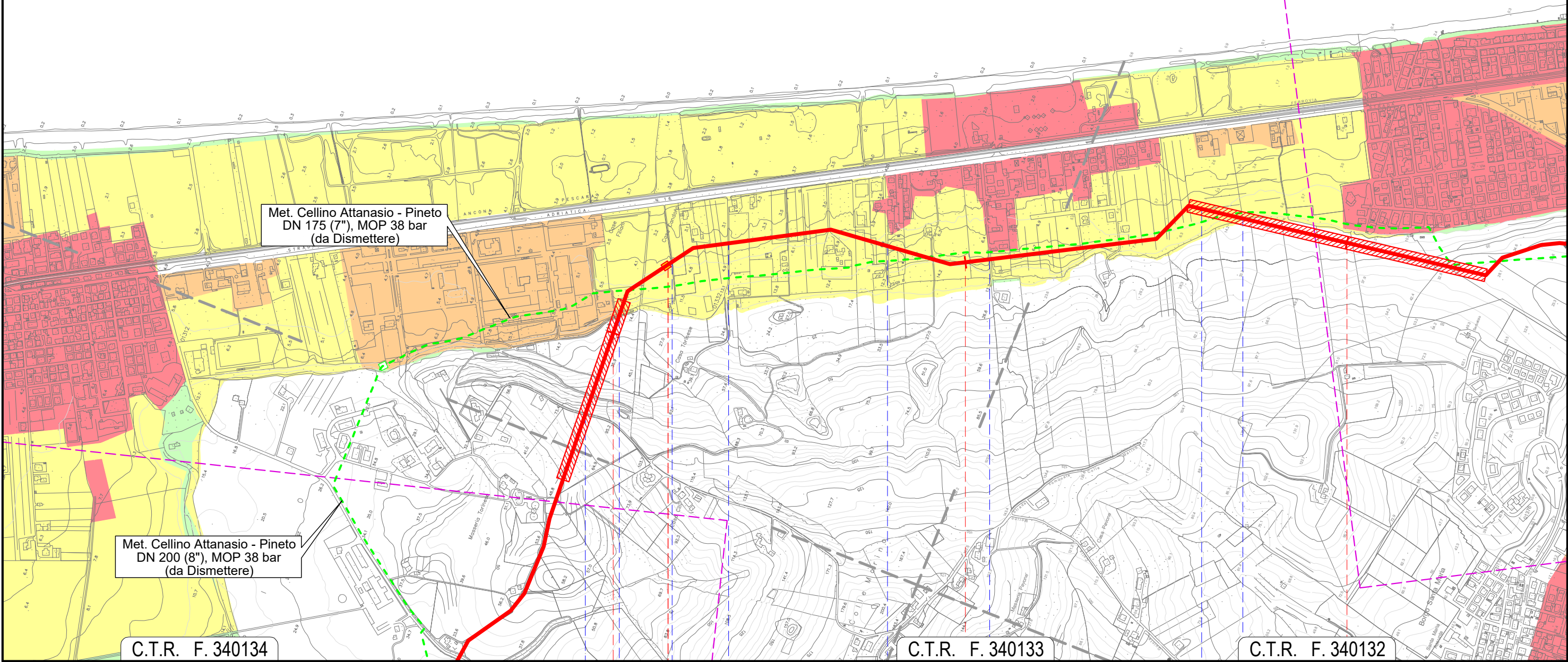
Quadro d'unione



C.T.R. F. 340131

0	23/06/21	EMISSIONE PER ENTI	MARCHETTI	PEDINI	BANCI
REV.	DATA	DESCRIZIONE	ELABORATO	VERIFICATO	APPROVATO
		Progettista			
			Comm.	5718-001	
			Dis.	P-PG-D-1028	

Foglio  
**6**  
di 7  
Scala  
1:10.000



Met. Cellino Attanasio - Pineto  
DN 200 (8"), MOP 38 bar  
(da Dismettere)

Met. Cellino Attanasio - Pineto  
DN 175 (7"), MOP 38 bar  
(da Dismettere)

C.T.R. F. 340134

C.T.R. F. 340133

C.T.R. F. 340132

16 17 18

PINETO  
TERAMO

- Strada Quinto Colle Marino
- Canale Forma Calvano
- NODO 6115
- Via Gino Cervi
- Via Roberto Rossellini
- Via Raf Vallone
- Via Mauro Bognini
- Canale rivestito in massi
- Canale Forma Calvano

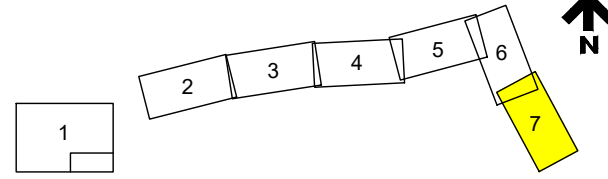
Il presente disegno e' di proprieta' aziendale - La Societa' tutelera' i propri diritti a termine di legge.



METANODOTTO CELLINO ATTANASIO - PINETO

PAI - CARTA DEL RISCHIO IDRAULICO

Quadro d'unione



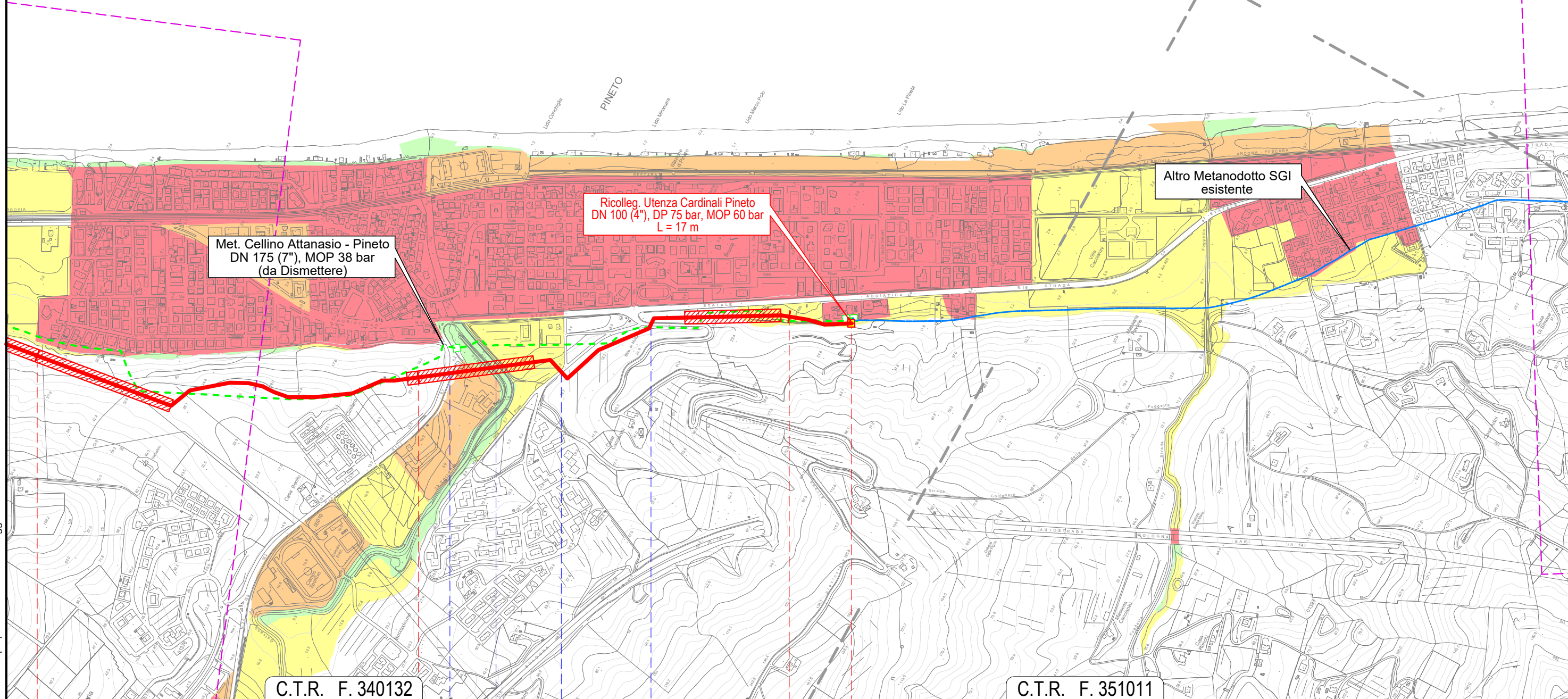
0	23/06/21	EMISSIONE PER ENTI	MARCHETTI	PEDINI	BANCI
REV.	DATA	DESCRIZIONE	ELABORATO	VERIFICATO	APPROVATO
		Progettista	5718-001		
			P-PG-D-1028		



Foglio  
**7**  
di 7  
Scala  
1:10.000

C.T.R. F. 340132

C.T.R. F. 351024



C.T.R. F. 340132

C.T.R. F. 351011

18 19 20 20+158

PINETO  
TERAMO

S.P.28 ● Fosso Calvano ● Via delle Rose ● S.P. n. 28a



Il presente disegno e' di proprieta' aziendale - La Societa' tutelera' i propri diritti a termine di legge.