

# LEGENDA

## SIMBOLOGIA CARTOGRAFICA

- Metanodotto in progetto  
DN 200 (8"), DP 75 bar, MOP 60 bar
- Metanodotto da dismettere  
DN 200 (8") e DN 175 (7"), MOP 38 bar
- Opere connesse da dismettere
- Metanodotti SGI esistenti
- Altri Metanodotti esistenti
- Aree impianti stacco-terminale in progetto
- Aree impianti stacco-terminale SGI esistenti
- Aree impianti esistenti
- T.O.C. - Trivelle spingitubo principali
- Impianti di linea in progetto
- Impianti di linea da porre fuori esercizio e recuperare
- Impianti di linea in esercizio
- Limite sovrapposizione fogli
- Opere connesse in progetto

Ricollegamento / Interconnessione  
DN xxx (x"), DP xx bar, MOP xx bar  
L = xx m

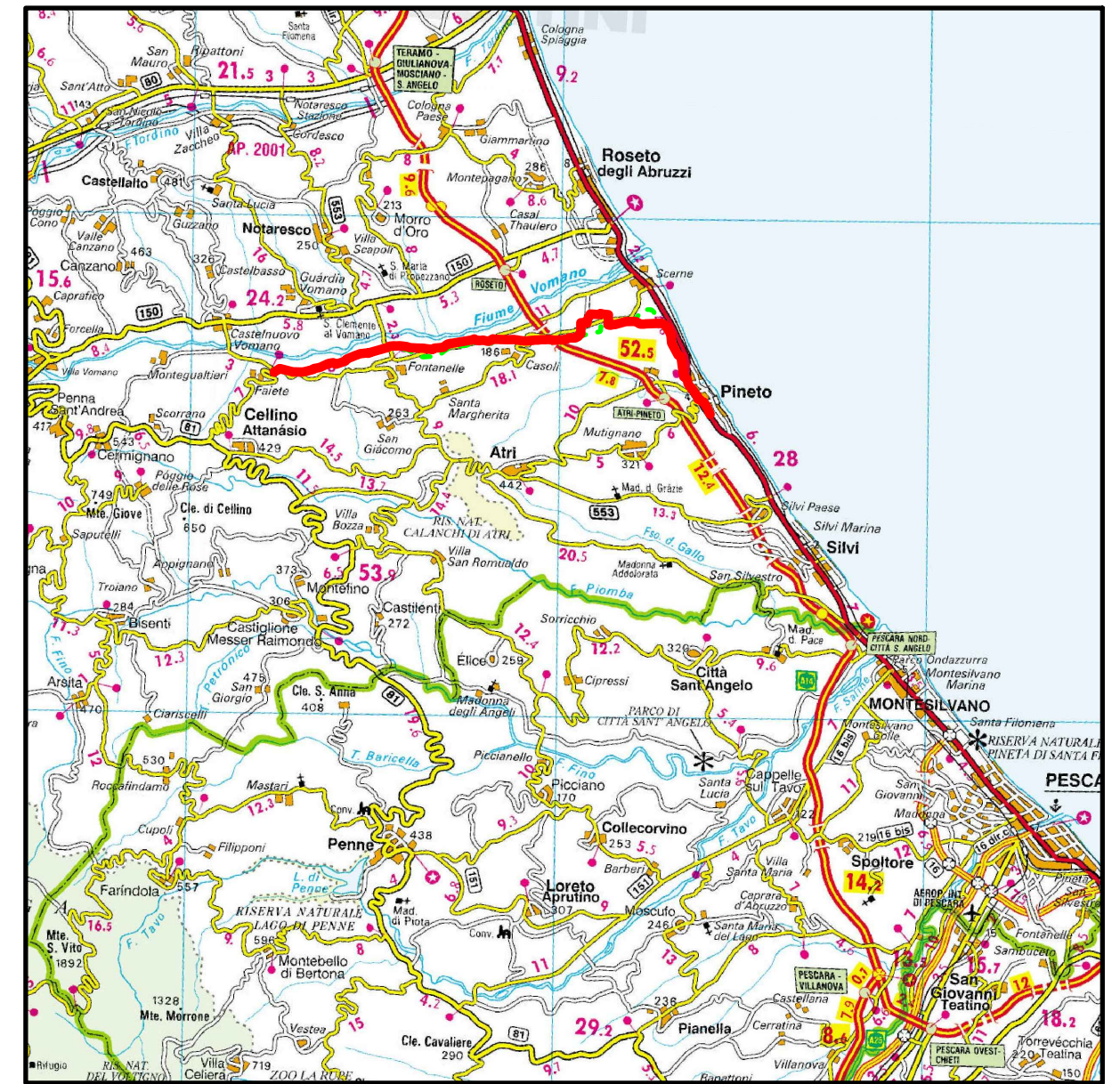
## LEGENDA TEMATICA

### CLASSI DI PERMEABILITA'

- ALTA
- MEDIA - BASSA
- MEDIO - ALTA
- BASSA / IMPERMEABILE

## SIMBOLOGIA MECCANICA

- Punto di intercettazione di linea (P.I.L.)
- Punto di intercettazione di derivazione importante (P.I.D.I.)
- Punto di intercettazione di derivazione importante con discaggio di allacciamento (P.I.D.I.)
- Impianto di riduzione/regolazione della pressione



COROGRAFIA 1:250.000



Il presente disegno e' di proprieta' aziendale - La Societa' tutelera' i propri diritti a termine di legge.

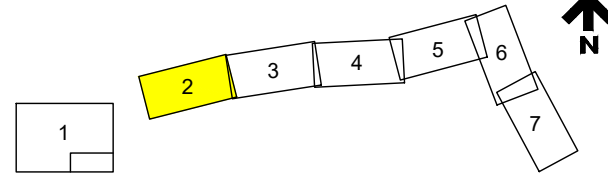
Progressiva chilometrica	N.
Comuni	COMUNE
Province	PROVINCIA
Impianti	TIPO - N. - PROG.    TIPO - N. - ESISTENTE DA MODIFICARE    TIPO - N. - ESISTENTE
Attraversamenti	TIPOLOGIA ATTRAVERSATA (SS n.##, corso d'acqua, ferrovia, ecc.)
Attraversamenti (opere connesse)	TIPOLOGIA ATTRAVERSATA (SS n.##, corso d'acqua, ferrovia, ecc.)

0	23/06/21	EMISSIONE PER ENTI	MARCHETTI	PEDINI	BANCI
REV.	DATA	DESCRIZIONE	ELABORATO	VERIFICATO	APPROVATO
		Progettista	COMMESSA		UNITA'
		Società Gasdotti Italia S.P.A.	5718		001
METANODOTTO CELLINO ATTANASIO - PINETO			DISEGNO P-PG-D-1036		
			REVISIONE 0		
CARTA IDROGEOLOGICA			FG. 1 DI 7		
			SCALA 1:10.000		

METANODOTTO CELLINO ATTANASIO - PINETO

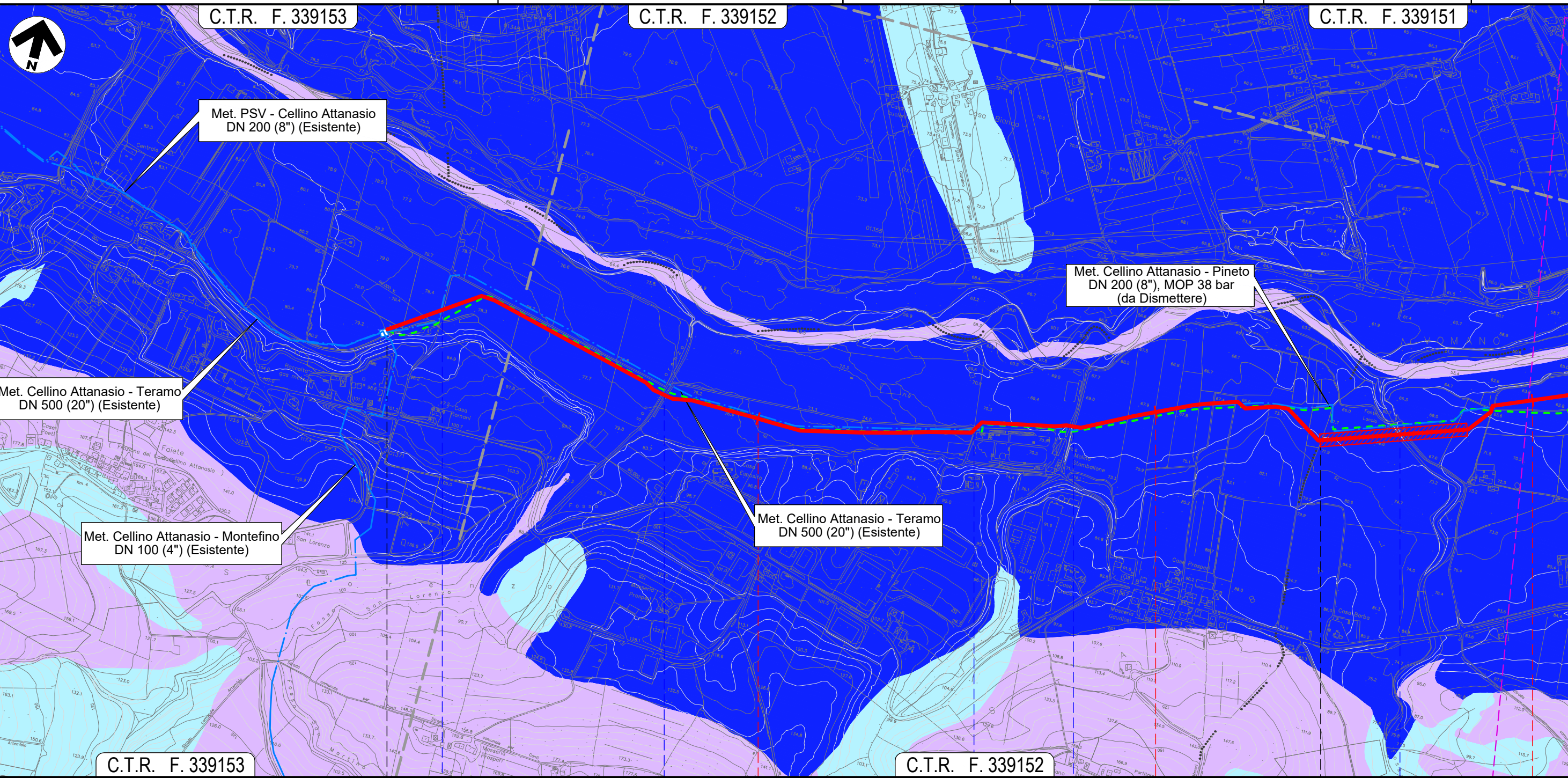
CARTA IDROGEOLOGICA

Quadro d'unione



0	23/06/21	EMISSIONE PER ENTI	MARCHETTI	PEDINI	BANCI
REV.	DATA	DESCRIZIONE	ELABORATO	VERIFICATO	APPROVATO
		Progettista			
			Comm.	5718-001	
			Dis.	P-PG-D-1036	

Foglio  
**2**  
di 7  
Scala  
1:10.000



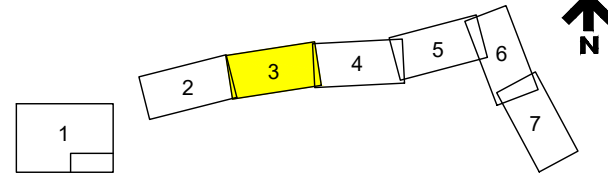
0	1	2	3
CELLINO ATTANASIO		ATERAMO	
		TERAMO	
Strada vicinale		Fosso San Lorenzo	
		Strada vicinale	
		Strada Contrada Stampalone + Fosso	
		Torrente Stampalone	

Il presente disegno e' di proprieta' aziendale - La Societa' tutelera' i propri diritti a termine di legge.

METANODOTTO CELLINO ATTANASIO - PINETO

CARTA IDROGEOLOGICA

Quadro d'unione



0	23/06/21	EMISSIONE PER ENTI	MARCHETTI	PEDINI	BANCI
REV.	DATA	DESCRIZIONE	ELABORATO	VERIFICATO	APPROVATO
		Progettista			
			Comm.	5718-001	
			Dis.	P-PG-D-1036	

Foglio  
**3**  
di 7  
Scala  
1:10.000

C.T.R. F. 339151

C.T.R. F. 339164

Ricollegamento NODO 6010  
(PIDA Ceramiche Vomano)  
e NODO 6000 (PIDA Notaresco)  
DN 150 (6"), DP 75 bar, MOP 60 bar  
L = 33 m

Met. Der. Notaresco  
DN 150 (6") (Esistente)

Met. Cellino Attanasio - Teramo  
DN 500 (20") (Esistente)

Met. Cellino Attanasio - Pineto  
DN 200 (8"), MOP 38 bar  
(da Dismettere)

C.T.R. F. 339152

C.T.R. F. 339163

4 5 6 7

ATRI  
TERAMO

◀ NODO 5990 ▶

◀ NODO 6220 ▶ NODO 6020 ▶

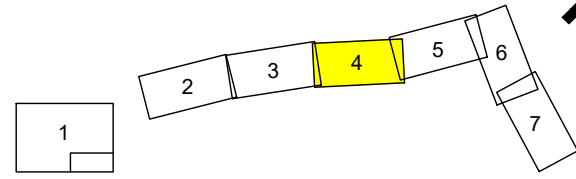
● S.P. n.553 ● Strada vicinale ● Fosso Bartolone (in C.A.) ● Strada vicinale ●

Il presente disegno e' di proprieta' aziendale - La Societa' tutelera' i propri diritti a termine di legge.

METANODOTTO CELLINO ATTANASIO - PINETO

CARTA IDROGEOLOGICA

Quadro d'unione



0	23/06/21	EMISSIONE PER ENTI	MARCHETTI	PEDINI	BANCI
REV.	DATA	DESCRIZIONE	ELABORATO	VERIFICATO	APPROVATO
		Progettista	5718-001		
			P-PG-D-1036		



Foglio  
**4**  
di 7  
Scala  
1:10.000

C.T.R. F. 339164

C.T.R. F. 339161



Met. Cellino Attanasio - Teramo  
DN 500 (20") (Esistente)

Ricollegamento Utenza FIA S.p.a.  
DN 100 (4"), DP 75 bar, MOP 60 bar  
L = 34 m

Met. Cellino Attanasio - Pineto  
DN 200 (8"), MOP 38 bar  
(da Dismettere)

C.T.R. F. 339163

C.T.R. F. 339162

Il presente disegno e' di proprieta' aziendale - La Societa' tutelera' i propri diritti a termine di legge.

7 8 9 10

ATRI  
TERAMO

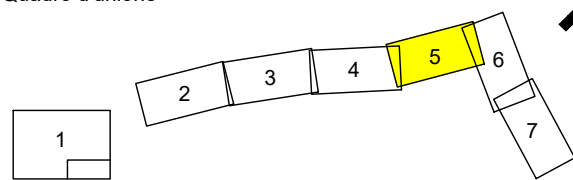
● Strada vicinale ● Fosso S. Margherita ● Fosso ● Strada consorziale di bonifica ● Strada vicinale ● Via Salara ● Canale in C.A. ● S.P. n.27a ● Strada Sterrata ● Via dell'Artigianato



METANODOTTO CELLINO ATTANASIO - PINETO

CARTA IDROGEOLOGICA

Quadro d'unione



0	23/06/21	EMISSIONE PER ENTI	MARCHETTI	PEDINI	BANCI	Foglio <b>5</b> di 7
REV.	DATA	DESCRIZIONE	ELABORATO	VERIFICATO	APPROVATO	
Progettista						Scala 1:10.000
			Comm.	5718-001		
			Dis.	P-PG-D-1036		

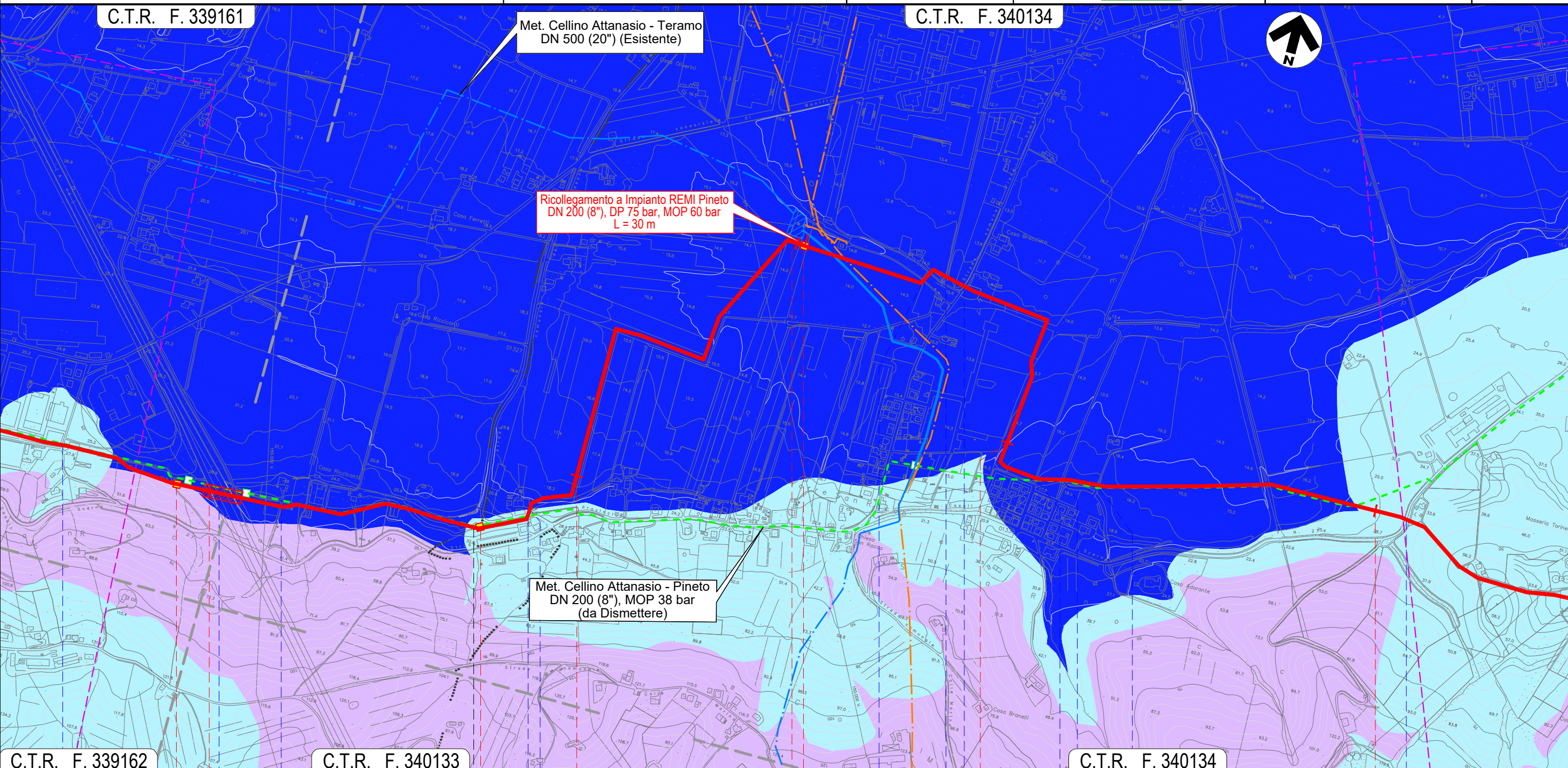
C.T.R. F. 339161

Met. Cellino Attanasio - Teramo  
DN 500 (20") (Esistente)

C.T.R. F. 340134

Ricollegamento a Impianto REMI Pineto  
DN 200 (8"), DP 75 bar, MOP 60 bar  
L = 30 m

Met. Cellino Attanasio - Pineto  
DN 200 (8"), MOP 38 bar  
(da Dismettere)



C.T.R. F. 339162

C.T.R. F. 340133

C.T.R. F. 340134

11 12 13 14 15

ATRI

TERAMO

PINETO

NODO 6060

NODO 6070

NODO 6090

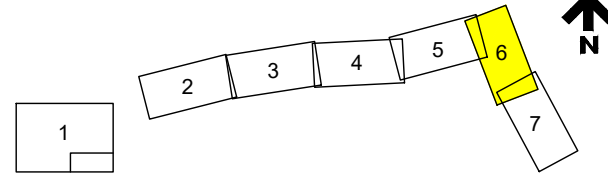
- Via dell' Artigianato
- Autostrada A14
- Strada vicinale
- Via degli Orti
- Canale in C.A.
- Strada vicinale
- Canale in C.A.
- Via Giove
- Strada vicinale
- Canale in C.A.
- Strada vicinale
- S.P. n.27

Il presente disegno e' di proprieta' aziendale - La Societa' tutelera' i propri diritti a termine di legge.

METANODOTTO CELLINO ATTANASIO - PINETO

CARTA IDROGEOLOGICA

Quadro d'unione

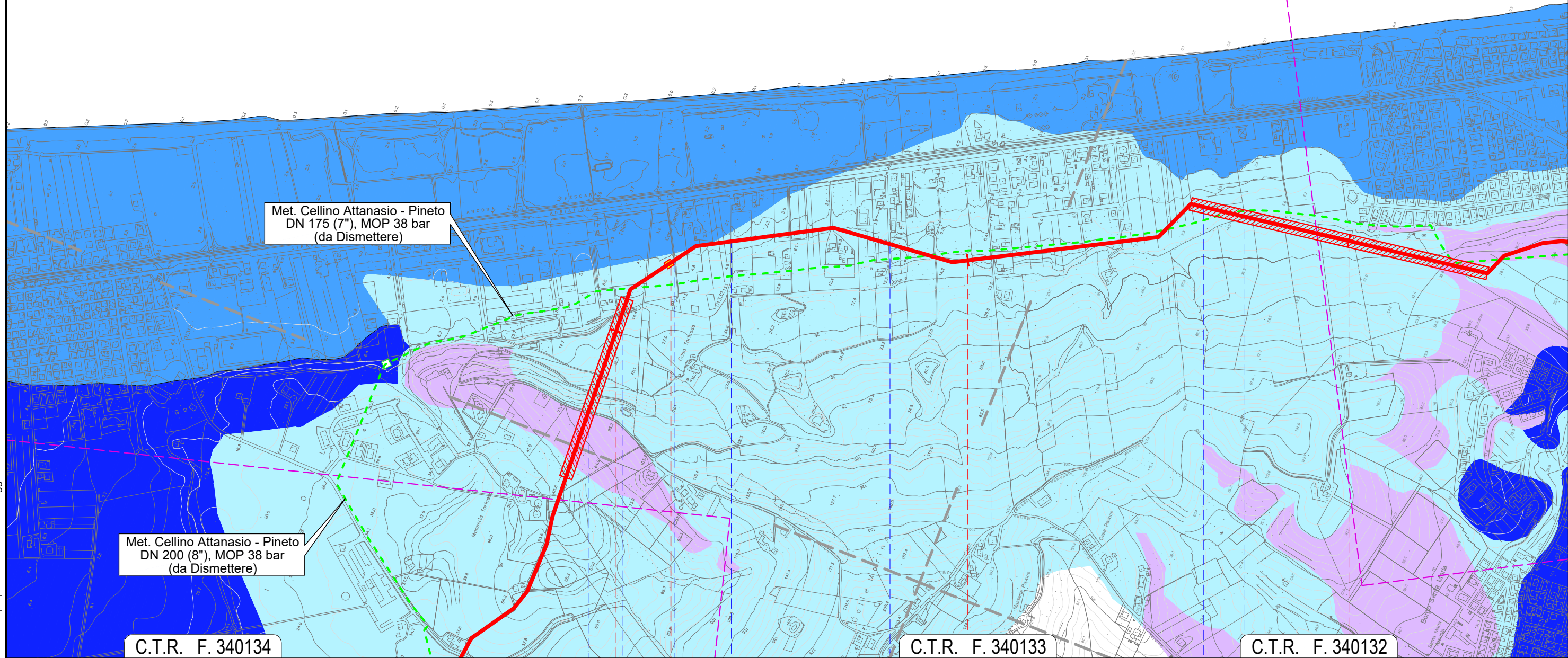


0	23/06/21	EMISSIONE PER ENTI	MARCHETTI	PEDINI	BANCI
REV.	DATA	DESCRIZIONE	ELABORATO	VERIFICATO	APPROVATO
		Progettista			
			Comm.	5718-001	
			Dis.	P-PG-D-1036	

Foglio  
**6**  
di 7  
Scala  
1:10.000

C.T.R. F. 340131

C.T.R. F. 340132



C.T.R. F. 340134

C.T.R. F. 340133

C.T.R. F. 340132

16

17

18

PINETO  
TERAMO



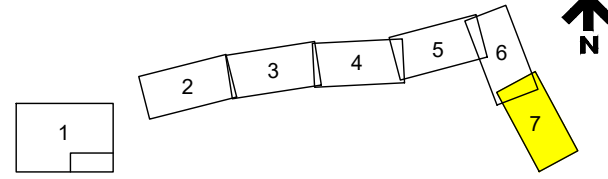
- Strada Quinto Colle Marino
- Canale Forma Calvano
- Via Gino Cervi
- Via Roberto Rossellini
- Via Raf Vallone
- Via Mauro Bolognini
- Canale rivestito in massi
- Canale Forma Calvano

Il presente disegno e' di proprieta' aziendale - La Societa' tutelera' i propri diritti a termine di legge.

METANODOTTO CELLINO ATTANASIO - PINETO

CARTA IDROGEOLOGICA

Quadro d'unione

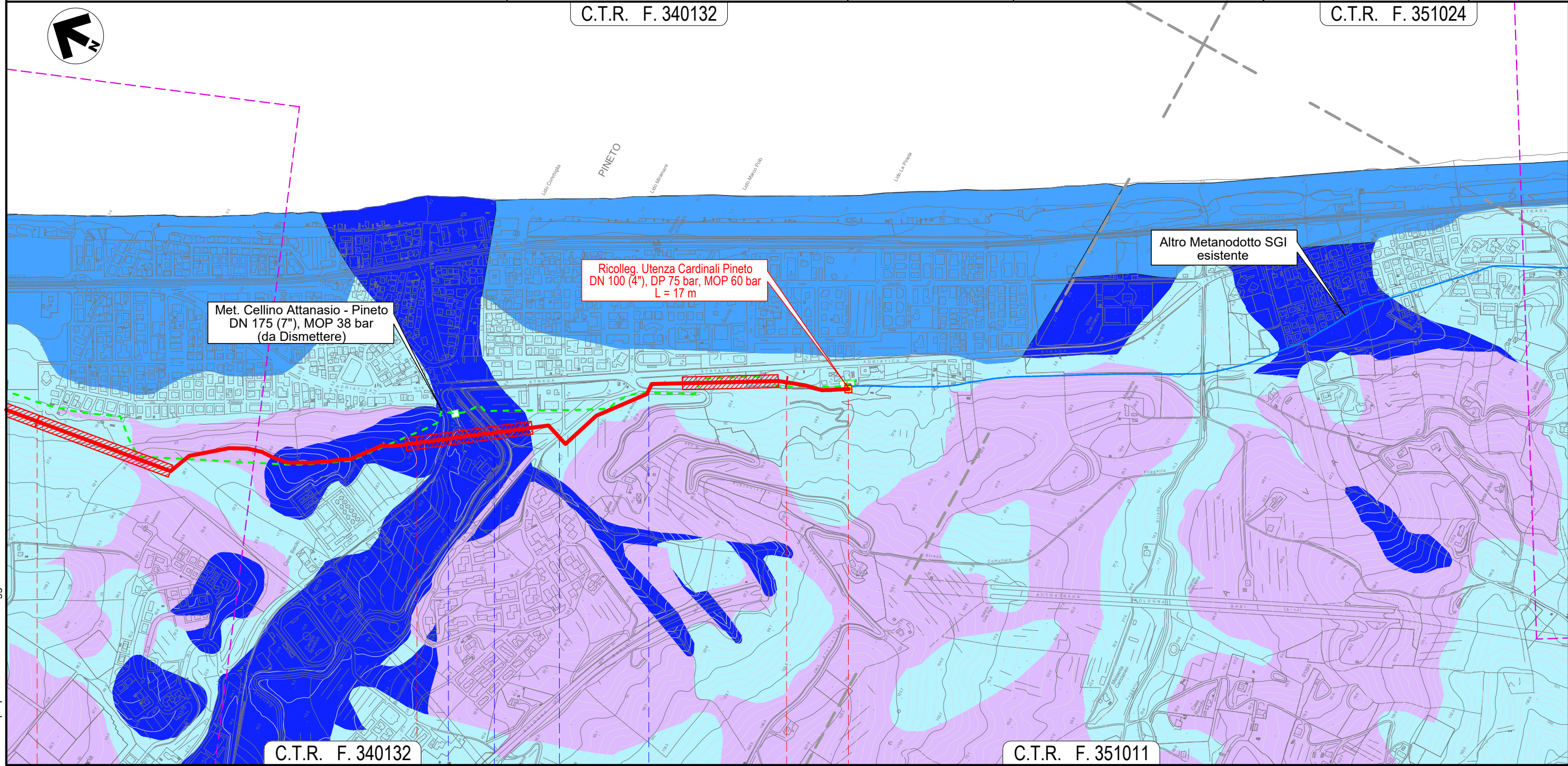


0	23/06/21	EMISSIONE PER ENTI	MARCHETTI	PEDINI	BANCI
REV.	DATA	DESCRIZIONE	ELABORATO	VERIFICATO	APPROVATO
		Progettista			
			Comm.	5718-001	
			Dis.	P-PG-D-1036	

Foglio  
**7**  
di 7  
Scala  
1:10.000

C.T.R. F. 340132

C.T.R. F. 351024



18 19 20 20+158

PINETO  
TERAMO

S.P.28 ● Fosso Calvano ● Via delle Rose ● S.P. n. 28a



Il presente disegno e' di proprieta' aziendale - La Societa' tutelera' i propri diritti a termine di legge.