

LEGENDA

SIMBOLOGIA CARTOGRAFICA

- Metanodotto in progetto
DN 200 (8"), DP 75 bar, MOP 60 bar
- Metanodotto da dismettere
DN 200 (8") e DN 175 (7"), MOP 38 bar
- Opere connesse da dismettere
- Metanodotti SGI esistenti
- Altri Metanodotti esistenti
- Aree impianti stacco-terminale in progetto
- Aree impianti stacco-terminale SGI esistenti
- Aree impianti esistenti
- T.O.C. - Trivelle spingitubo principali
- Impianti di linea in progetto
- Impianti di linea da porre fuori esercizio e recuperare
- Impianti di linea in esercizio
- Limite sovrapposizione fogli
- Opere connesse in progetto

Ricollegamento / Interconnessione
DN xxx (x"), DP xx bar, MOP xx bar
L = xx m

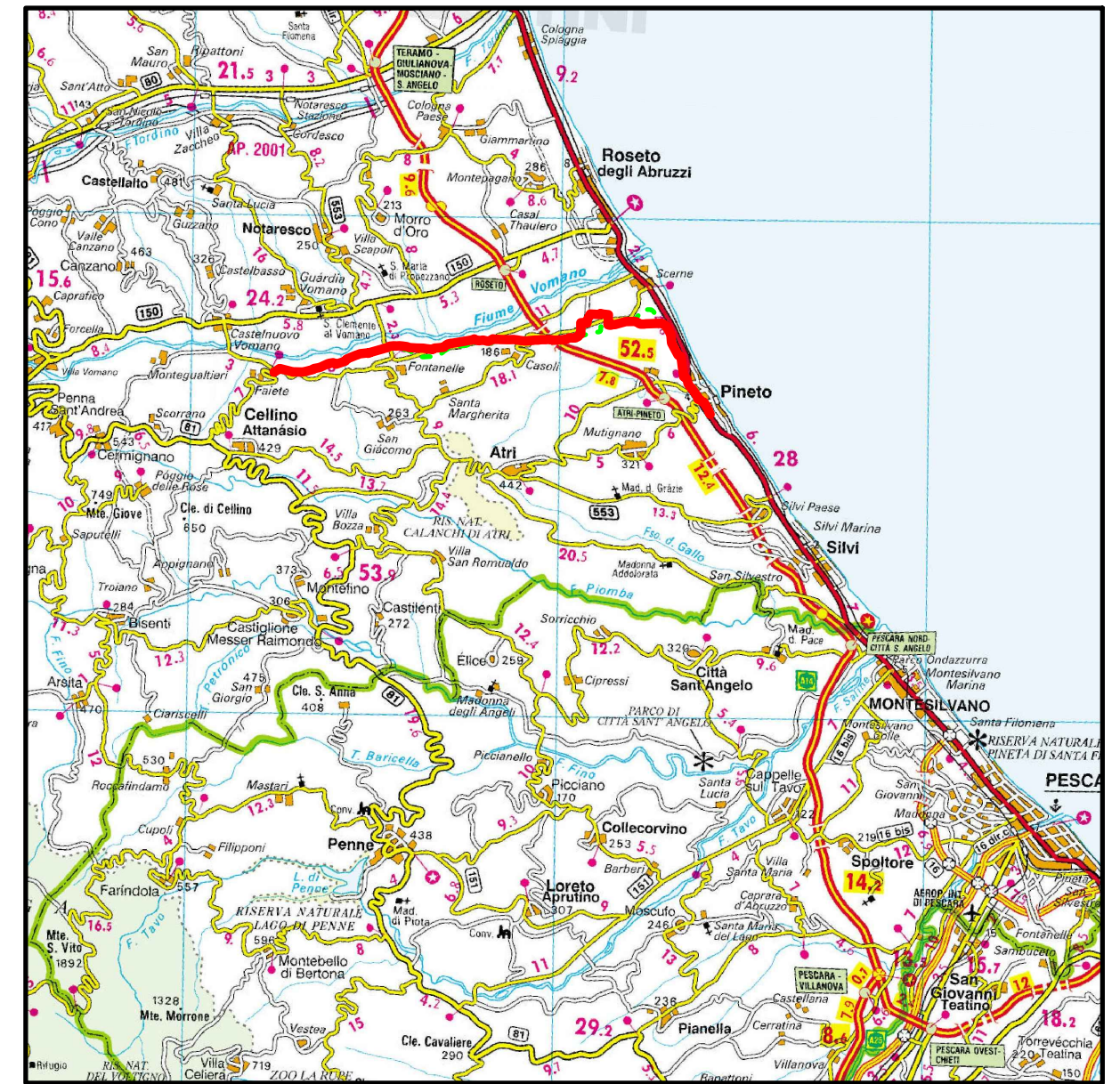
LEGENDA TEMATICA

PUNTI D'ACQUA

- Sorgenti (fonte: PRG comune di Teramo)
- Pozzi (fonte: studio eseguito dall'ente ERSI)
- Pozzi ad uso irriguo (fonte: rilievi in campo)

SIMBOLOGIA MECCANICA

- Punto di intercettazione di linea (P.I.L.)
- Punto di intercettazione di derivazione importante (P.I.D.I.)
- Punto di intercettazione di derivazione importante con discaggio di allacciamento (P.I.D.I.)
- Impianto di riduzione/regolazione della pressione



COROGRAFIA 1:250.000

Dot. Ing. PAOLO ZANNIER
ALBO INGEGNERI PROV. PESCARA - ORDINE
A1179

ORDINE DEI GEOLOGI DELLE MARCHE
Emanuele PEDINI
Geologo Specialista
N. 837
ALBO SEZIONE A

Il presente disegno e' di proprieta' aziendale - La Societa' tutelera' i propri diritti a termine di legge.

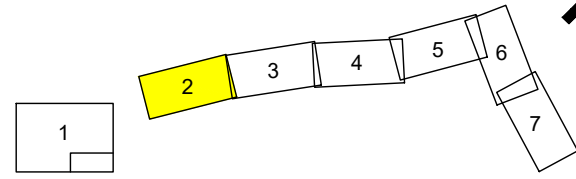
Progressiva chilometrica	N.
Comuni	COMUNE
Province	PROVINCIA
Impianti	TIPO - N. - PROG. TIPO - N. - ESISTENTE DA MODIFICARE TIPO - N. - ESISTENTE
Attraversamenti	TIPOLOGIA ATTRAVERSATA (SS n.##, corso d'acqua, ferrovia, ecc.)
Punti d'acqua	Sorgente n. Pozzo n. Pozzo n.
Attraversamenti (opere connesse)	TIPOLOGIA ATTRAVERSATA (SS n.##, corso d'acqua, ferrovia, ecc.)

0	23/06/21	EMISSIONE PER ENTI	MARCHETTI	PEDINI	BANCI
REV.	DATA	DESCRIZIONE	ELABORATO	VERIFICATO	APPROVATO
		Progettista	COMMESSA		UNITA'
			5718		001
METANODOTTO CELLINO ATTANASIO - PINETO			DISEGNO P-PG-D-1037		
			REVISIONE 0		
CARTA DEI POZZI E DELLE SORGENTI			FG. 1 DI 7		
			SCALA 1:10.000		

METANODOTTO CELLINO ATTANASIO - PINETO

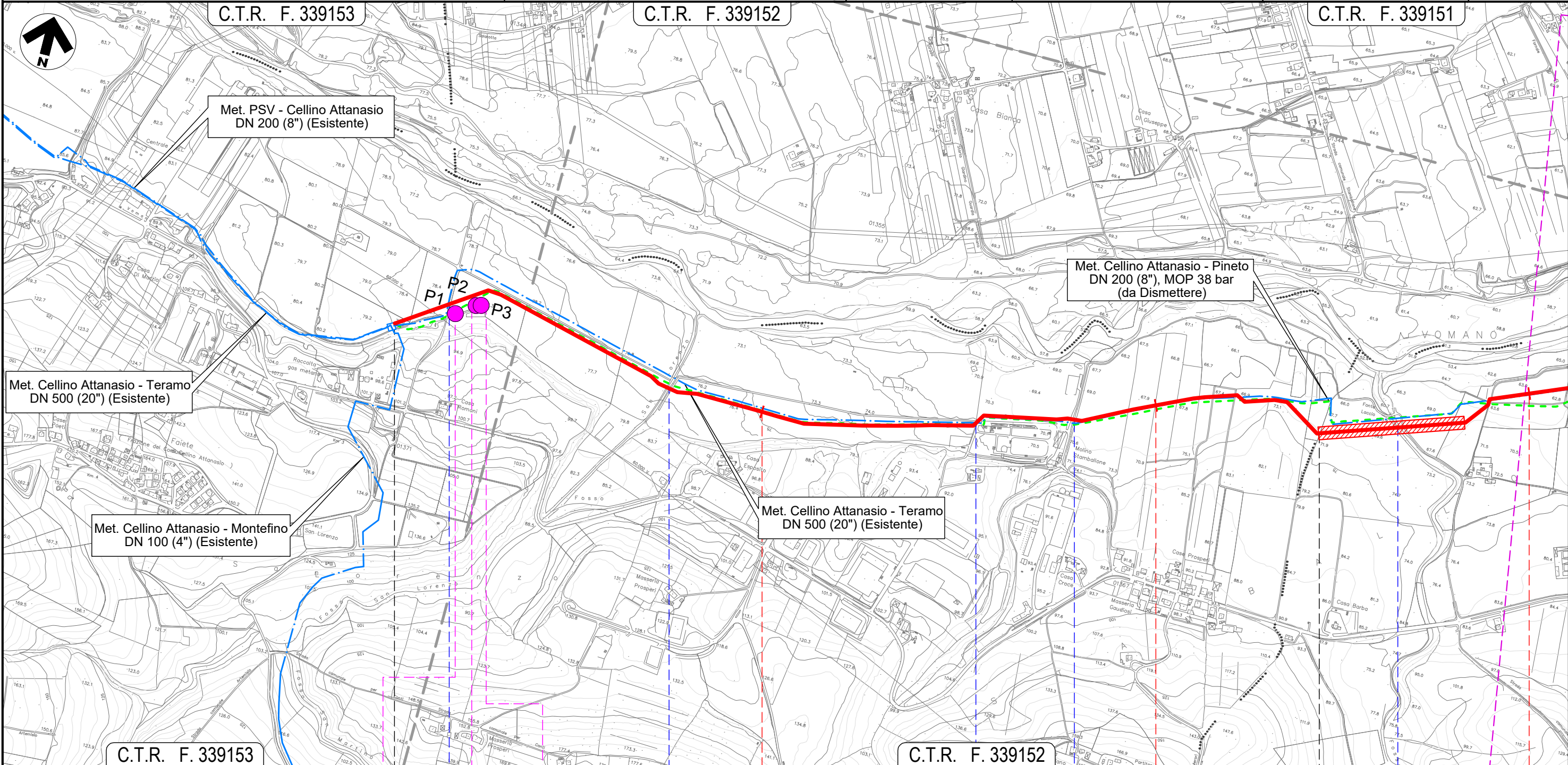
CARTA DEI POZZI E DELLE SORGENTI

Quadro d'unione



0	23/06/21	EMISSIONE PER ENTI	MARCHETTI	PEDINI	BANCI
REV.	DATA	DESCRIZIONE	ELABORATO	VERIFICATO	APPROVATO
		Progettista			
			Comm.	5718-001	
			Dis.	P-PG-D-1037	

Foglio
2
di 7
Scala
1:10.000



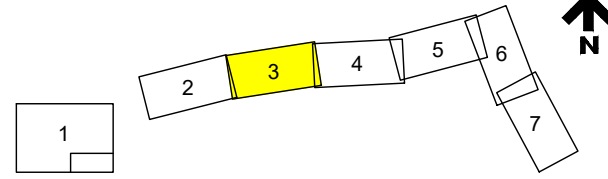
0	1	2	3
CELLINO ATTANASIO		TERAMO	ATRI
Strada vicinale		Fosso San Lorenzo	
Pozzo 1		Pozzo 2	
Pozzo 3		Strada Contrada Stampalone + Fosso	
Torrente Stampalone			

Il presente disegno e' di proprieta' aziendale - La Societa' tutelera' i propri diritti a termine di legge.

METANODOTTO CELLINO ATTANASIO - PINETO

CARTA DEI POZZI E DELLE SORGENTI

Quadro d'unione



0	23/06/21	EMISSIONE PER ENTI	MARCHETTI	PEDINI	BANCI	Foglio 3 di 7 Scala 1:10.000
REV.	DATA	DESCRIZIONE	ELABORATO	VERIFICATO	APPROVATO	
Progettista						Comm. 5718-001
						Dis. P-PG-D-1037

C.T.R. F. 339151

C.T.R. F. 339164



Ricollegamento NODO 6010 (PIDA Ceramiche Vomano) e NODO 6000 (PIDA Notaresco) DN 150 (6"), DP 75 bar, MOP 60 bar L = 33 m

Met. Der. Notaresco DN 150 (6") (Esistente)

Met. Cellino Attanasio - Teramo DN 500 (20") (Esistente)

Met. Cellino Attanasio - Pineto DN 200 (8"), MOP 38 bar (da Dismettere)

P4

C.T.R. F. 339152

C.T.R. F. 339163

4 5 6 7

ATRI
TERAMO



S.P. n.553

Strada vicinale

Fosso Bartolone (in C.A.)

Strada vicinale

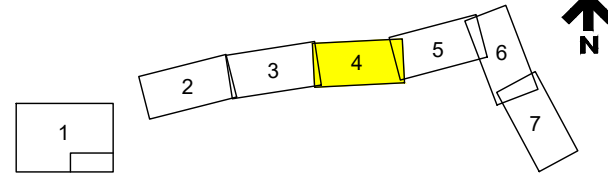
Pozzo 4

Il presente disegno e' di proprieta' aziendale - La Societa' tutelera' i propri diritti a termine di legge.

METANODOTTO CELLINO ATTANASIO - PINETO

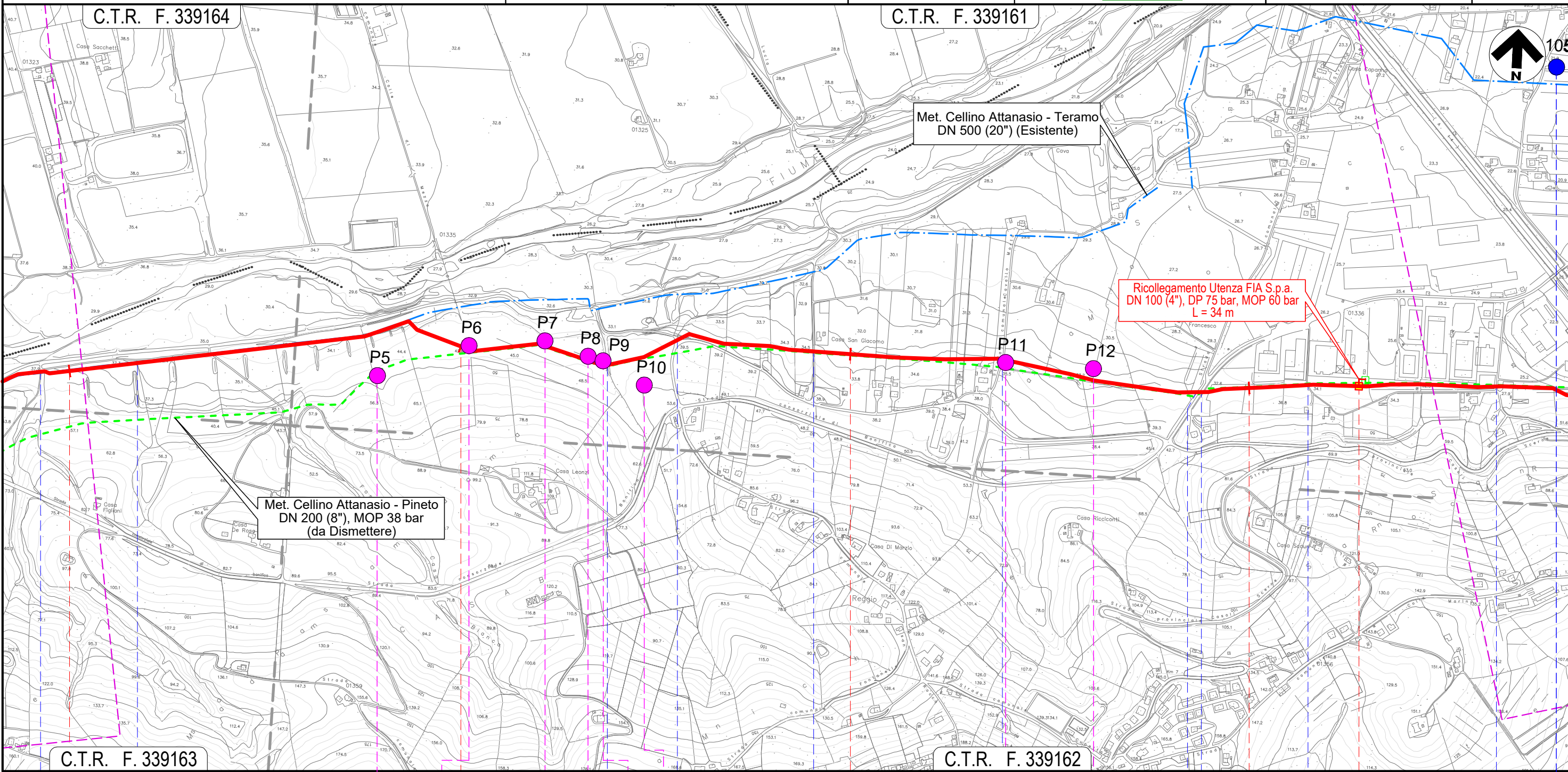
CARTA DEI POZZI E DELLE SORGENTI

Quadro d'unione



0	23/06/21	EMISSIONE PER ENTI	MARCHETTI	PEDINI	BANCI
REV.	DATA	DESCRIZIONE	ELABORATO	VERIFICATO	APPROVATO
		Progettista			
			Comm.	5718-001	
			Dis.	P-PG-D-1037	

Foglio
4
di 7
Scala
1:10.000



Il presente disegno e' di proprieta' aziendale - La Societa' tutelera' i propri diritti a termine di legge.

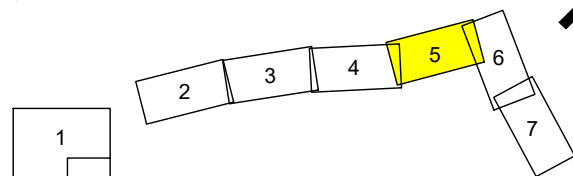
C.T.R. F. 339163	7	8	9	10	C.T.R. F. 339162	105
ATRI TERAMO						
Strada vicinale	Fosso S. Margherita	Fosso	Strada consorziale di bonifica	Strada vicinale	Via Salara	Canale in C.A.
Pozzo 5	Pozzo 6	Pozzo 7	Pozzo 8	Pozzo 9	Pozzo 10	Pozzo 11
						Pozzo 12
						Pozzo 105



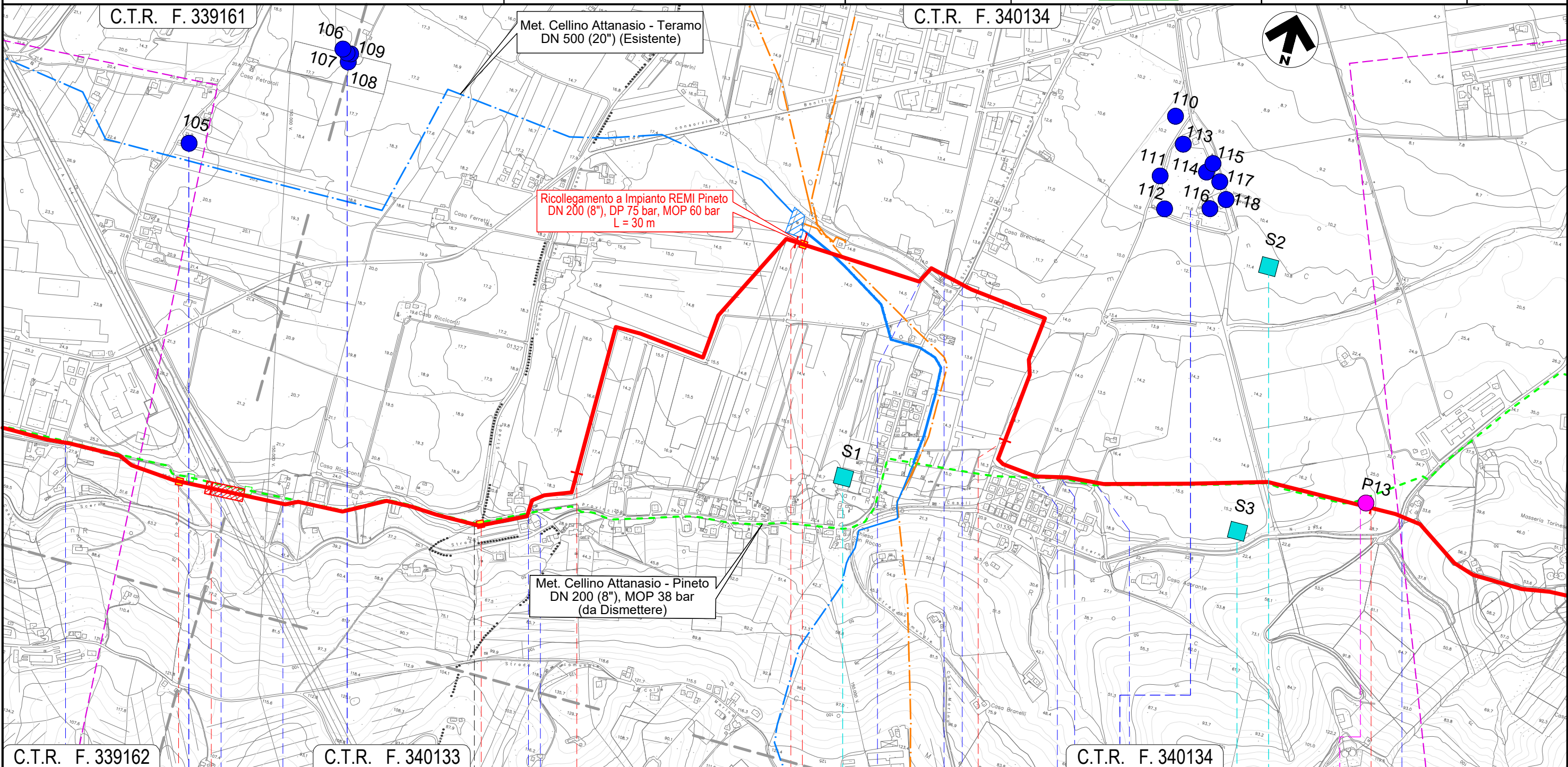
METANODOTTO CELLINO ATTANASIO - PINETO

CARTA DEI POZZI E DELLE SORGENTI

Quadro d'unione



0	23/06/21	EMISSIONE PER ENTI	MARCHETTI	PEDINI	BANCI	Foglio 5 di 7
REV.	DATA	DESCRIZIONE	ELABORATO	VERIFICATO	APPROVATO	
Progettista						Scala 1:10.000
			Comm.	5718-001		
			Dis.	P-PG-D-1037		



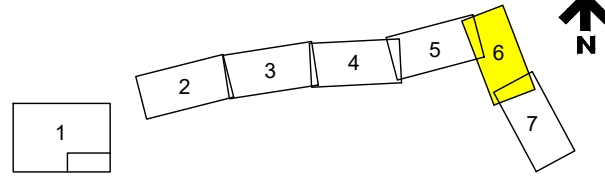
Il presente disegno e' di proprieta' aziendale - La Societa' tutelera' i propri diritti a termine di legge.

C.T.R. F. 339162	C.T.R. F. 340133	C.T.R. F. 340134
11	12	13
14	15	
ATRI	TERAMO	PINETO
Via dell' Artigianato Autostrada A14 Pozzo 105	Strada vicinale Pozzi 106-107-108-109	Via degli Ori Canale in C.A. Sorgente 1 Pozzi 110-111-112-113-114-115-116-117-118
		Strada vicinale Canale in C.A. Strada vicinale Sorgente 3 Sorgente 2 Pozzo 13
		S.P. n.27

METANODOTTO CELLINO ATTANASIO - PINETO

CARTA DEI POZZI E DELLE SORGENTI

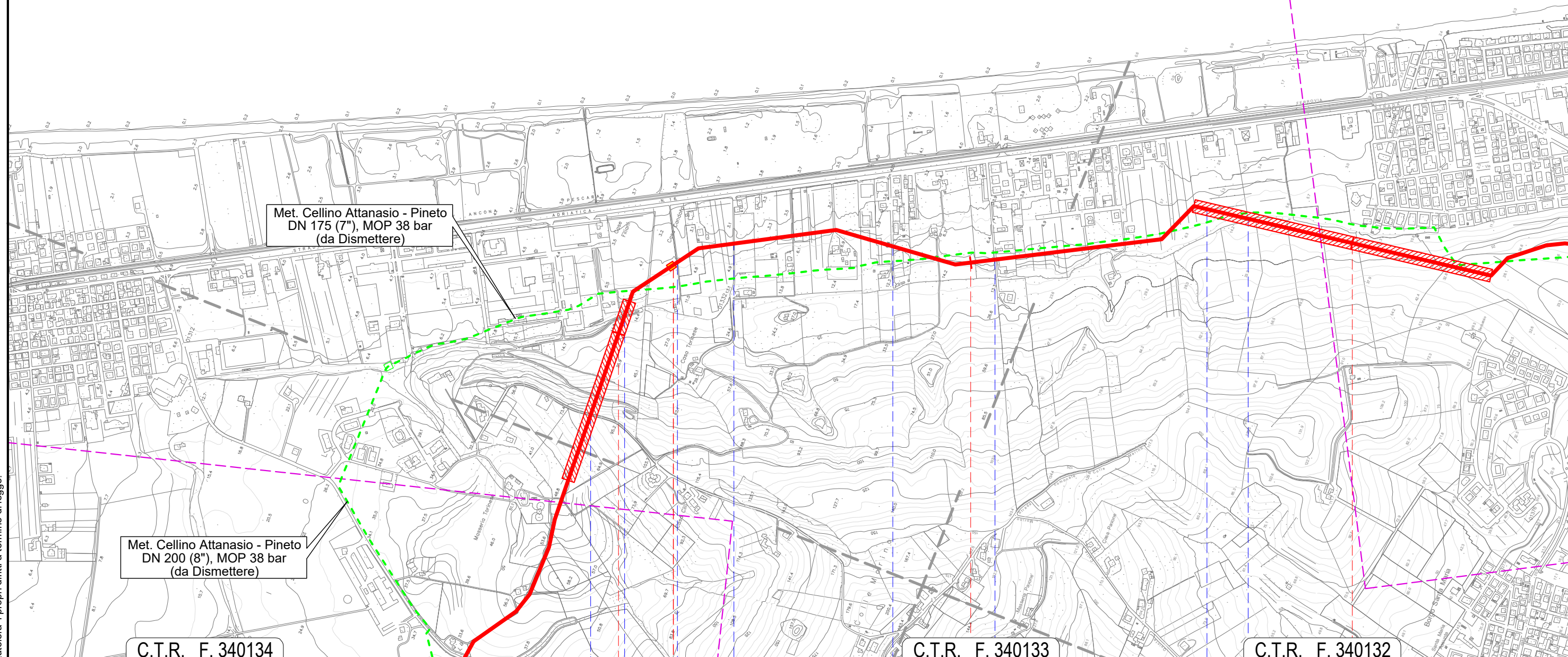
Quadro d'unione



0	23/06/21	EMISSIONE PER ENTI	MARCHETTI	PEDINI	BANCI	Foglio 6 di 7
REV.	DATA	DESCRIZIONE	ELABORATO	VERIFICATO	APPROVATO	
Progettista						Comm. 5718-001
						Dis. P-PG-D-1037

C.T.R. F. 340131

C.T.R. F. 340132



C.T.R. F. 340134

C.T.R. F. 340133

C.T.R. F. 340132

16

17

18

PINETO
TERAMO

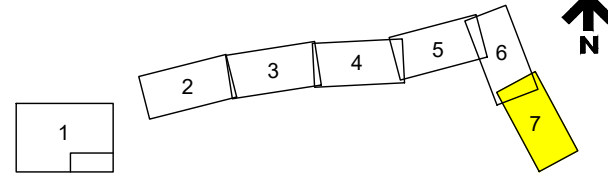
- Strada Quinto Colle Marino
- Canale Forma Calvano
- NODO 6115
- Via Gino Cervi
- Via Roberto Rossellini
- Via Raf Vallone
- Via Mauro Bolognini
- Canale rivestito in massi
- Canale Forma Calvano

Il presente disegno e' di proprieta' aziendale - La Societa' tutelera' i propri diritti a termine di legge.

METANODOTTO CELLINO ATTANASIO - PINETO

CARTA DEI POZZI E DELLE SORGENTI

Quadro d'unione

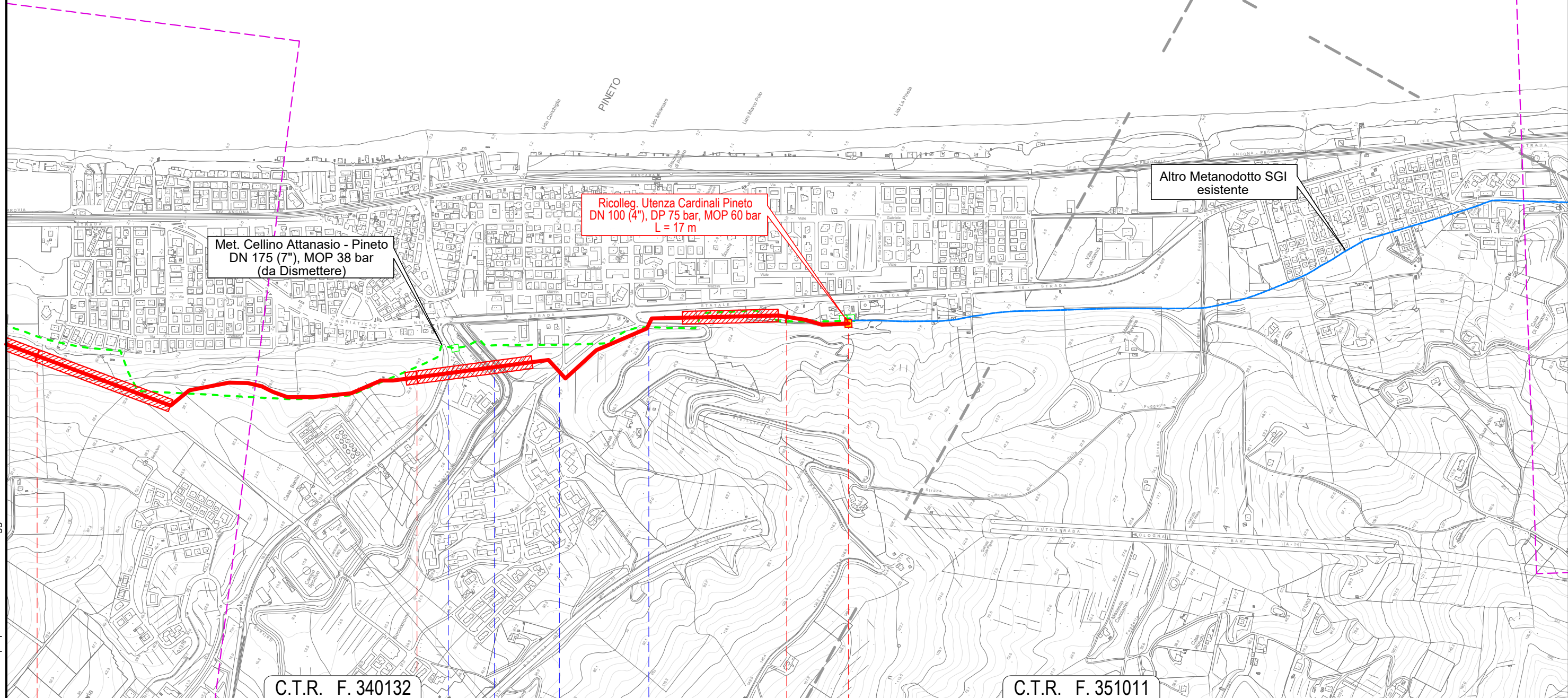


0	23/06/21	EMISSIONE PER ENTI	MARCHETTI	PEDINI	BANCI
REV.	DATA	DESCRIZIONE	ELABORATO	VERIFICATO	APPROVATO
		Progettista			
			Comm.	5718-001	
			Dis.	P-PG-D-1037	

Foglio
7
di 7
Scala
1:10.000

C.T.R. F. 340132

C.T.R. F. 351024



18 19 20 20+158

PINETO
TERAMO

S.P.28 ● Fosso Calvano ● Via delle Rose ● S.P. n. 28a



Il presente disegno e' di proprieta' aziendale - La Societa' tutelera' i propri diritti a termine di legge.