

Inquadramento cartografico scala 1:25 000



| | | | | | | | | |
|----------------|--------------------------------------|--------------------------------|--------------|------------|-----------------|----------|---------------------------|--|
| POZZI | N: | 105 | | | | | | Est: 2437611.91 m |
| | Denominazione: | Pozzi Vomano 2 -SAF2 - Pozzo 1 | | | | | | Nord: 4720652.06 m |
| | Comune: | ATRI | | | | | | Coordinate System: Monte Mario Italy 2 |
| | Quota [m s.l.m.]: | 21.0 | | | | | | Projection: Transverse Mercator |
| | Gestore: | ACA s.p.a. | | | | | | Datum: Monte Mario |
| | Ambito Territoriale Ottimale: | ATO 4 - Pescara | | | | | | false easting: 2 520 000.0000 |
| | Stato: | Non utilizzato | | | | | | false northing: 0.0000 |
| | | | | | | | central meridian: 15.0000 | |
| Portate [l/s]* | Media: | 0.00 | Quantitative | Isotopiche | Microbiologiche | Chimiche | Biomolecolari | |
| | Minima: | 100.00 | | | | | | |
| | Massima: | 115.00 | | | | | | |
| Misure | Pianificate: | Si | - | • | • | • | • | |
| | 1° camp.: | No | - | - | - | - | - | |
| | 2° camp.: | No | - | - | - | - | - | |

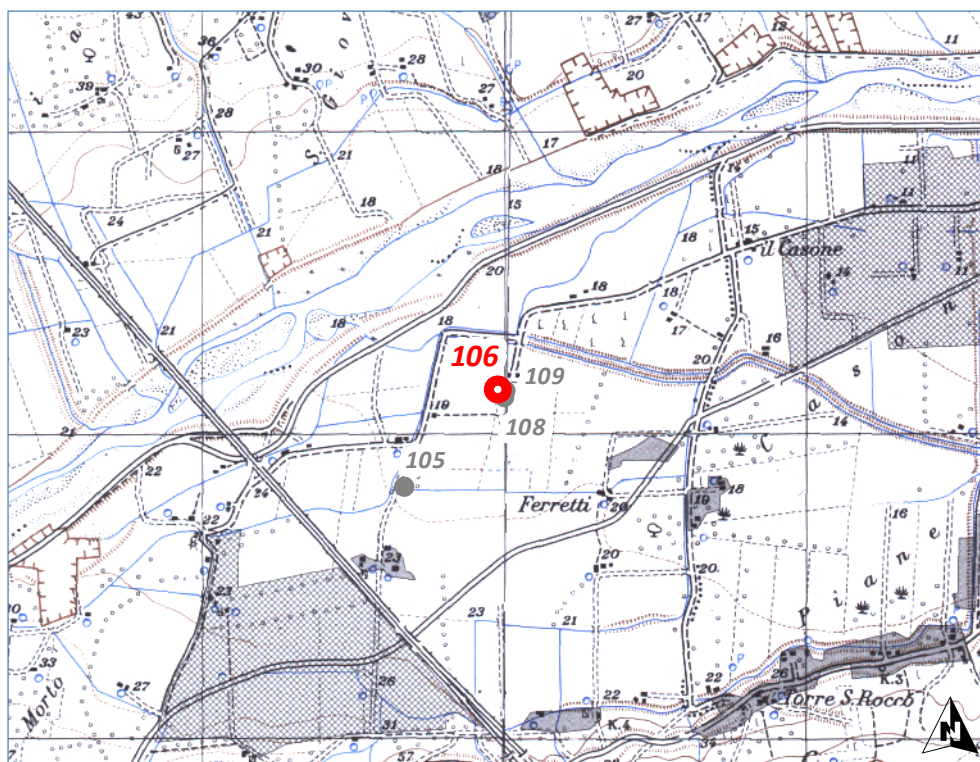
* 9999.00 = Data non disponibile

Note del Gestore

In esercizio solo in emergenza.

Note del redattore

Ubicazione e dati di portata verificati dal Gestore. Codice Gestore: G2009 P 13067-035-2-1 Quota desunta da DEM 10 m Regione Abruzzo.



Inquadramento cartografico scala 1:25 000



| | | | | | | | | |
|-----------------------|--------------------------------------|--------------------------------|---------------------|-------------------|------------------------|-----------------|----------------------|--|
| POZZI | N: | 106 | | | | | | Est: 2437922.85 m |
| | Denominazione: | Pozzi Vomano 2 -SAF2 - Pozzo 3 | | | | | | Nord: 4720976.67 m |
| | Comune: | ATRI | | | | | | Coordinate System: Monte Mario Italy 2 |
| | Quota [m s.l.m.]: | 18.8 | | | | | | Projection: Transverse Mercator |
| | Gestore: | ACA s.p.a. | | | | | | Datum: Monte Mario |
| | Ambito Territoriale Ottimale: | ATO 4 - Pescara | | | | | | false easting: 2 520 000.0000 |
| | Stato: | Non utilizzato | | | | | | false northing: 0.0000 |
| Portate [l/s]* | Media: | 0.00 | Quantitative | Isotopiche | Microbiologiche | Chimiche | Biomolecolari | |
| | Minima: | 9999.00 | | | | | | |
| | Massima: | 9999.00 | | | | | | |
| Misure | Pianificate: | Si | - | • | - | - | - | |
| | 1° camp.: | No | - | - | - | - | - | |
| | 2° camp.: | No | - | - | - | - | - | |

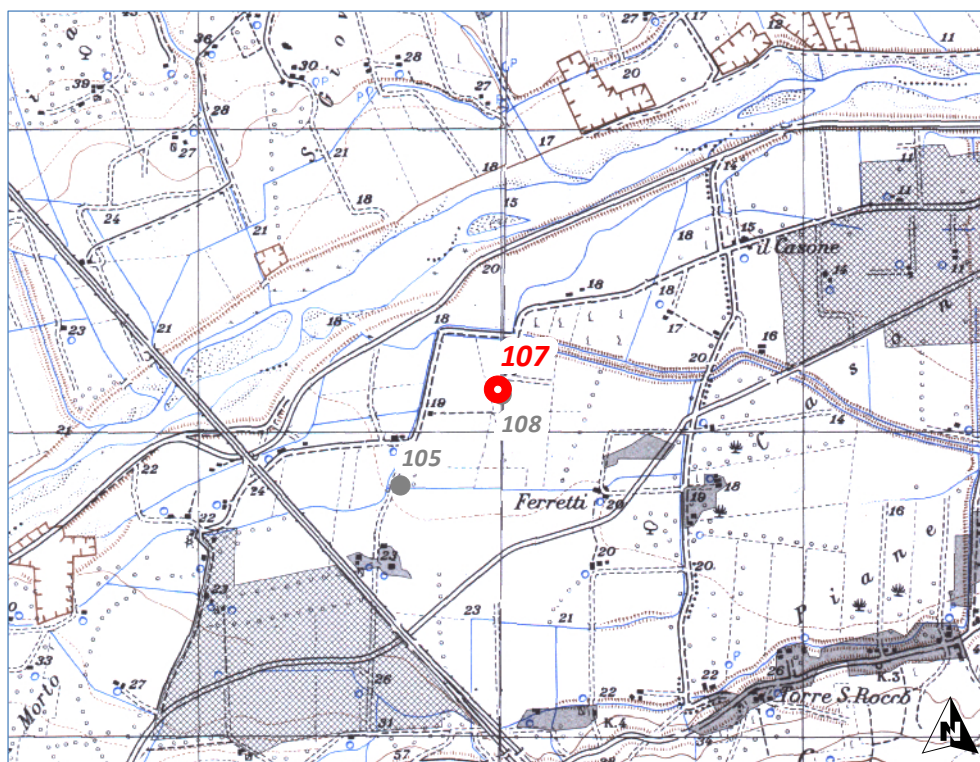
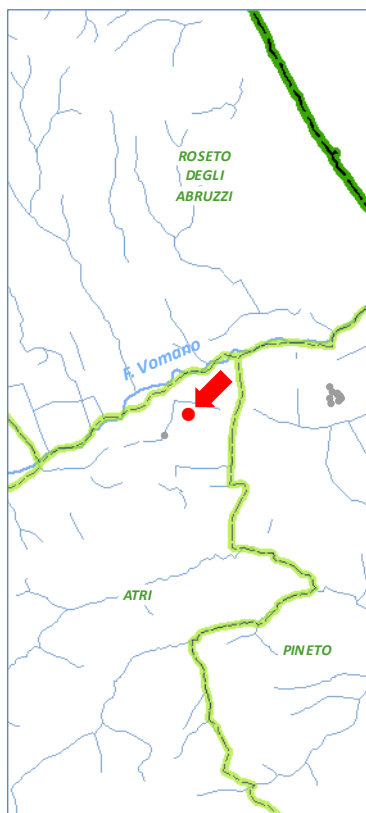
* 9999.00 = Data non disponibile

Note del Gestore

In esercizio solo in emergenza.

Note del redattore

Ubicazione e dati di portata verificati dal Gestore. Codice Gestore: G2009 P 13067-035-2-3 Quota desunta da DEM 10 m Regione Abruzzo.



Inquadramento cartografico scala 1:25 000



| | | | | | | | | |
|-----------------------|--------------------------------------|--------------------------------|---------------------|-------------------|------------------------|-----------------|----------------------|--|
| POZZI | N: | 107 | | | | | | Est: 2437935.19 m |
| | Denominazione: | Pozzi Vomano 2 -SAF2 - Pozzo 5 | | | | | | Nord: 4720969.73 m |
| | Comune: | ATRI | | | | | | Coordinate System: Monte Mario Italy 2 |
| | Quota [m s.l.m.]: | 18.3 | | | | | | Projection: Transverse Mercator |
| | Gestore: | ACA s.p.a. | | | | | | Datum: Monte Mario |
| | Ambito Territoriale Ottimale: | ATO 4 - Pescara | | | | | | false easting: 2 520 000.0000 |
| | Stato: | Non utilizzato | | | | | | false northing: 0.0000 |
| Portate [l/s]* | Media: | 0.00 | Quantitative | Isotopiche | Microbiologiche | Chimiche | Biomolecolari | |
| | Minima: | 9999.00 | | | | | | |
| | Massima: | 9999.00 | | | | | | |
| Misure | Pianificate: | Si | - | • | • | • | | |
| | 1° camp.: | No | - | | | | | |
| | 2° camp.: | No | - | | | | | |

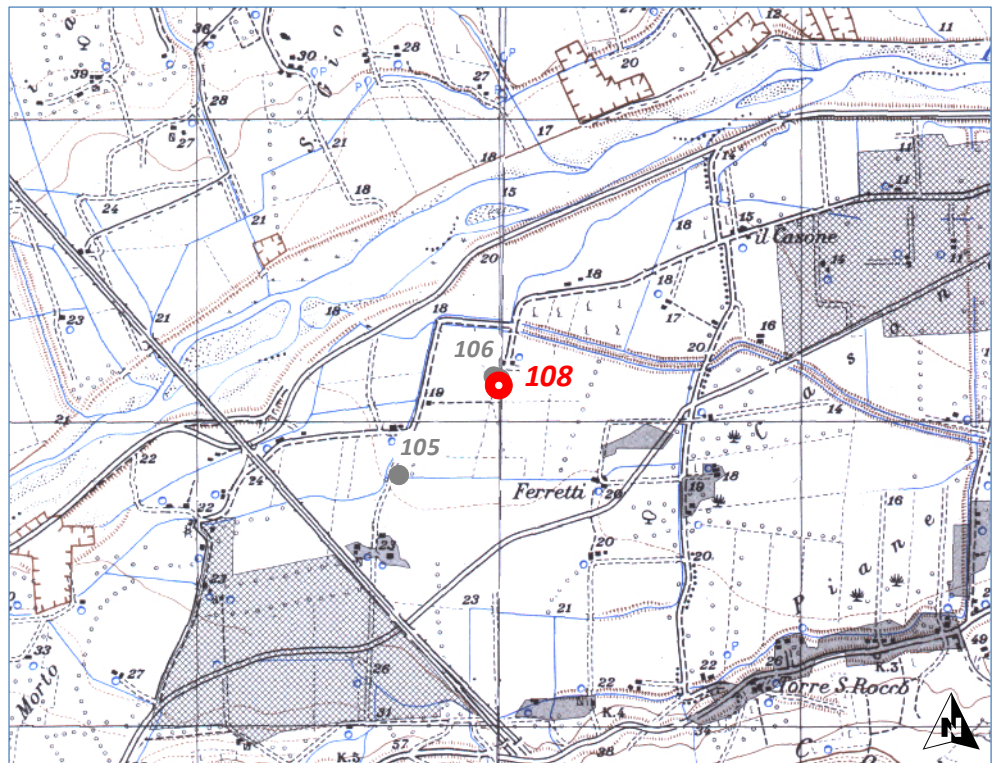
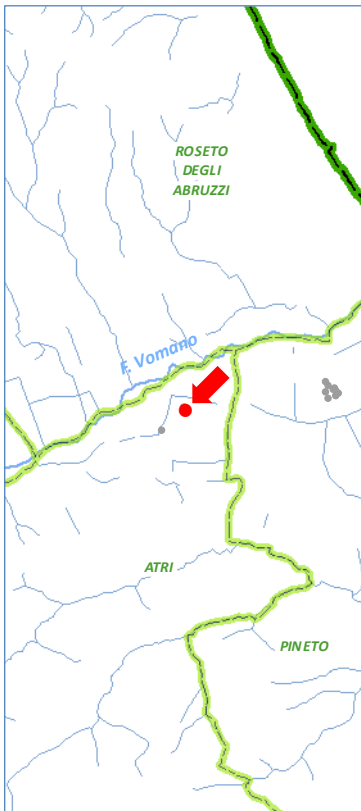
* 9999.00 = Data non disponibile

Note del Gestore

In esercizio solo in emergenza.

Note del redattore

Ubicazione e dati di portata verificati dal Gestore. Codice Gestore: G2009 P 13067-035-2-5 Quota desunta da DEM 10 m Regione Abruzzo.



Inquadramento cartografico scala 1:25 000



POZZI

N: **108**

Denominazione: Pozzi Vomano 2 -SAF2 - Pozzo 4

Comune: ATRI

Quota [m s.l.m.]: 17.2

Gestore: ACA s.p.a.

Ambito Territoriale Ottimale: ATO 4 - Pescara

Stato: Non utilizzato

Est: 2437943.86 m
Nord: 4720949.03 m

Coordinate System: Monte Mario Italy 2
Projection: Transverse Mercator
Datum: Monte Mario
false easting: 2 520 000.0000
false northing: 0.0000
central meridian: 15.0000
scale factor: 0.9996
latitude of origin: 0.0000
Units: Meter

Portate [l/s]*

Media: 0.00
Minima: 9999.00
Massima: 9999.00

Misure

Pianificate: Si
1° camp.: No
2° camp.: No

Data

Quantitative
Isotopiche
Microbiologiche
Chimiche
Biomolecolari

-
-
-

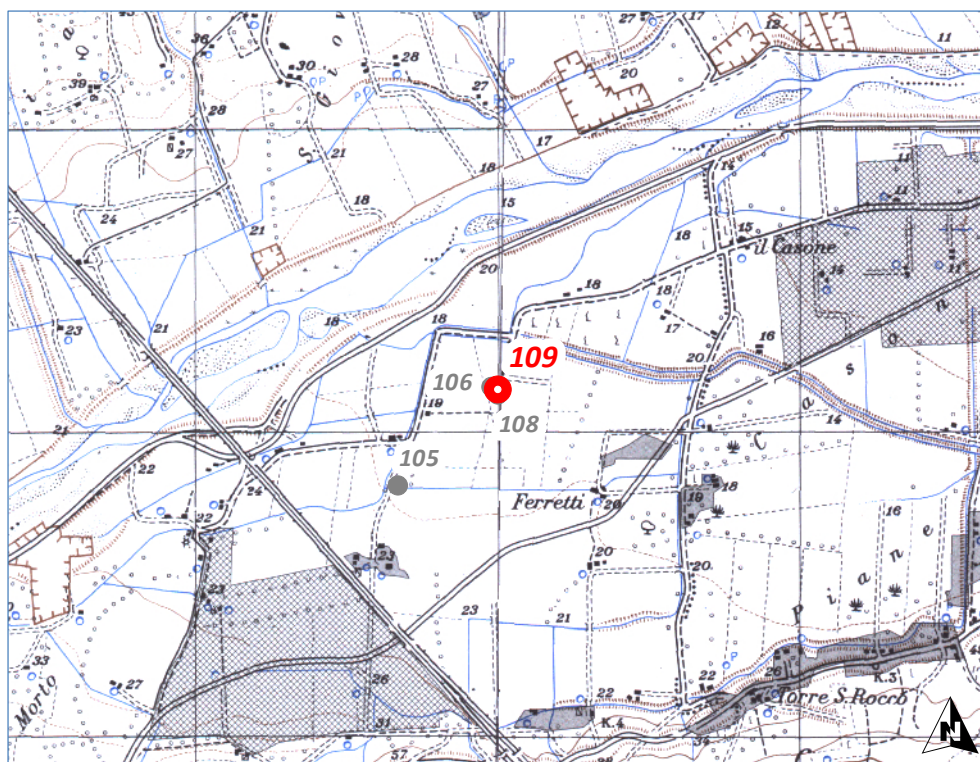
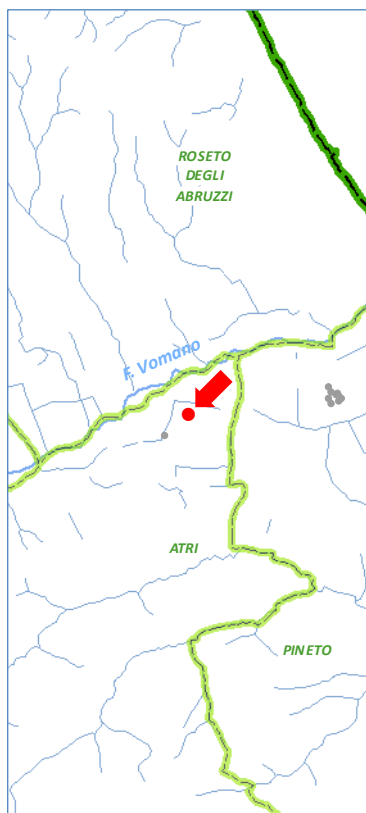
* 9999.00 = Data non disponibile

Note del Gestore

In esercizio solo in emergenza.

Note del redattore

Ubicazione e dati di portata verificati dal Gestore. Codice Gestore: G2009 P 13067-035-2-4 Quota desunta da DEM 10 m Regione Abruzzo.



Inquadramento cartografico scala 1:25 000



| | | | | | | | | |
|-----------------------|--------------------------------------|--------------------------------|---------------------|-------------------|------------------------|-----------------|----------------------|--|
| POZZI | N: | 109 | | | | | | Est: 2437944.65 m |
| | Denominazione: | Pozzi Vomano 2 -SAF2 - Pozzo 2 | | | | | | Nord: 4720969.95 m |
| | Comune: | ATRI | | | | | | Coordinate System: Monte Mario Italy 2 |
| | Quota [m s.l.m.]: | 18.0 | | | | | | Projection: Transverse Mercator |
| | Gestore: | ACA s.p.a. | | | | | | Datum: Monte Mario |
| | Ambito Territoriale Ottimale: | ATO 4 - Pescara | | | | | | false easting: 2 520 000.0000 |
| | Stato: | Non utilizzato | | | | | | false northing: 0.0000 |
| Portate [l/s]* | Media: | 0.00 | Quantitative | Isotopiche | Microbiologiche | Chimiche | Biomolecolari | |
| | Minima: | 9999.00 | | | | | | |
| | Massima: | 9999.00 | | | | | | |
| Misure | Pianificate: | Si | - | • | • | • | | |
| | 1° camp.: | No | - | - | - | - | | |
| | 2° camp.: | No | - | - | - | - | | |

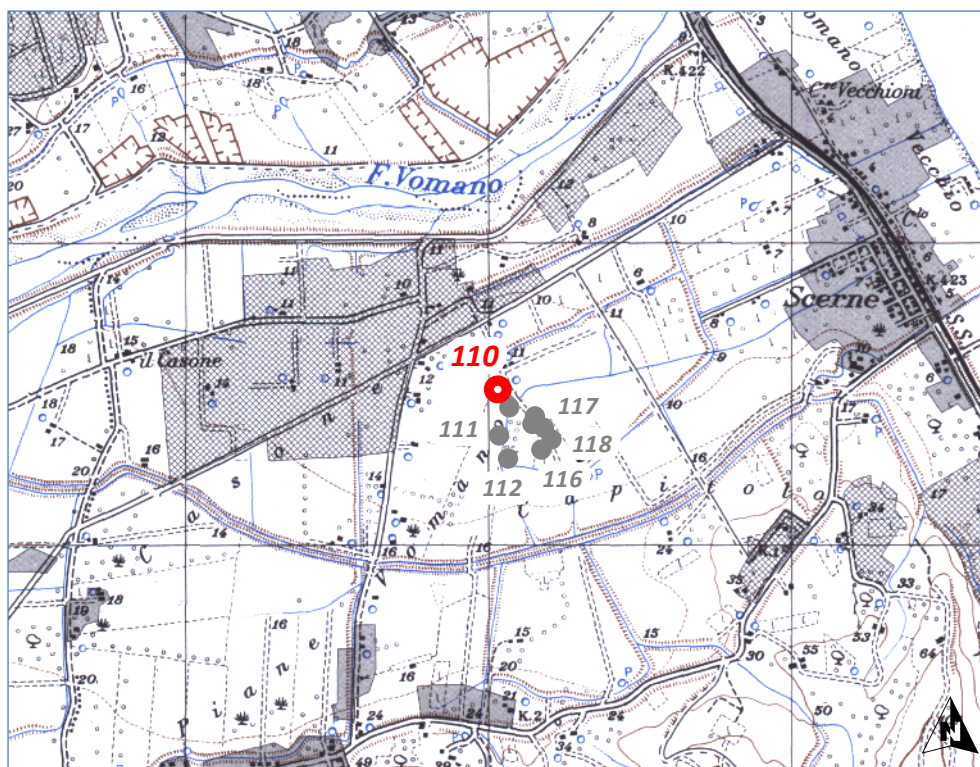
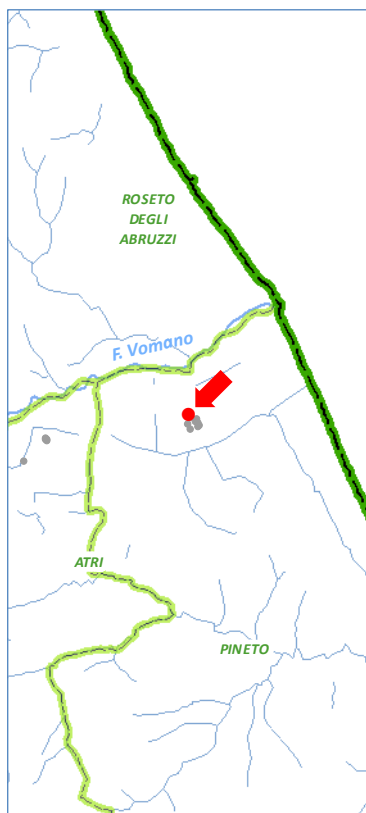
* 9999.00 = Data non disponibile

Note del Gestore

In esercizio solo in emergenza.

Note del redattore

Ubicazione e dati di portata verificati dal Gestore. Codice Gestore: G2009 P 13067-035-2-2 Quota desunta da DEM 10 m Regione Abruzzo.



Inquadramento cartografico scala 1:25 000



| | | | | | | | |
|-----------------------|--------------------------------------|---|--|---------------------|------------------------|-----------------|----------------------|
| POZZI | N: | 110 | Est: | 2439972.14 m | | | |
| | Denominazione: | Campo Pozzi Vomano 1 -SAF1 - Pozzo 3 | Nord: | 4721343.54 m | | | |
| | Comune: | PINETO | <small>Coordinate System: Monte Mario Italy 2 Projection: Transverse Mercator Datum: Monte Mario false easting: 2 520 000.0000 false northing: 0.0000 central meridian: 15.0000 scale factor: 0.9996 latitude of origin: 0.0000 Units: Meter</small> | | | | |
| | Quota [m s.l.m.]: | 10.0 | | | | | |
| | Gestore: | ACA s.p.a. | | | | | |
| | Ambito Territoriale Ottimale: | ATO 5 - Teramano | | | | | |
| | Stato: | Non utilizzato | | | | | |
| Portate [l/s]* | Media: | 9999.00 | Quantitative | Isotopiche | Microbiologiche | Chimiche | Biomolecolari |
| | Minima: | 9999.00 | | | | | |
| | Massima: | 9999.00 | | | | | |
| Misure | Pianificate: | No - | | | | | |
| | 1° camp.: | No - | | | | | |
| | 2° camp.: | No - | | | | | |

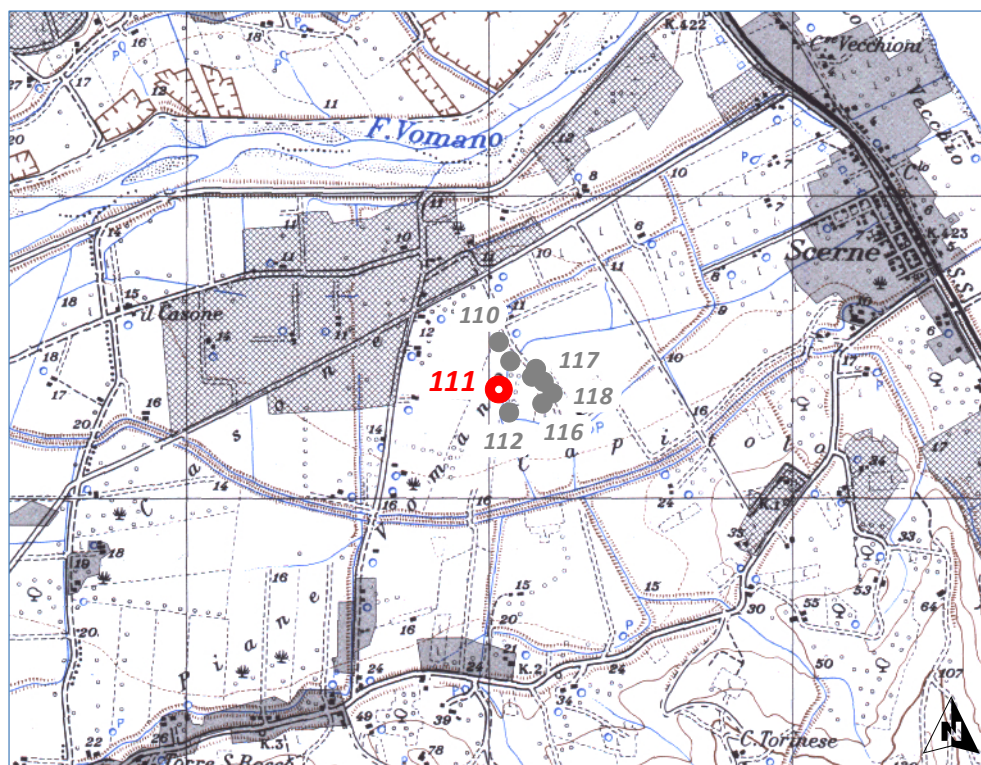
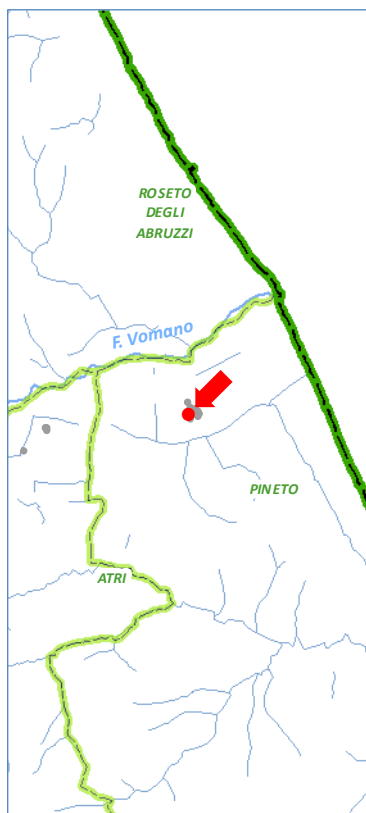
* 9999.00 = Data non disponibile

Note del Gestore

Non in esercizio.

Note del redattore

Ubicazione e dati di portata verificati dal Gestore. Quota desunta da DEM 10 m Regione Abruzzo.



Inquadramento cartografico scala 1:25 000



| | | | | | | | | |
|----------------|--------------------------------------|--------------------------------------|--------------|------------|-----------------|----------|---------------------------|--|
| POZZI | N: | 111 | | | | | | Est: 2439973.01 m |
| | Denominazione: | Campo Pozzi Vomano 1 -SAF1 - Pozzo 2 | | | | | | Nord: 4721189.92 m |
| | Comune: | PINETO | | | | | | Coordinate System: Monte Mario Italy 2 |
| | Quota [m s.l.m.]: | 11.0 | | | | | | Projection: Transverse Mercator |
| | Gestore: | ACA s.p.a. | | | | | | Datum: Monte Mario |
| | Ambito Territoriale Ottimale: | ATO 5 - Teramano | | | | | | false easting: 2 520 000.0000 |
| | Stato: | Non utilizzato | | | | | | false northing: 0.0000 |
| | | | | | | | central meridian: 15.0000 | |
| Portate [l/s]* | Media: | 9999.00 | Quantitative | Isotopiche | Microbiologiche | Chimiche | Biomolecolari | |
| | Minima: | 9999.00 | | | | | | |
| | Massima: | 9999.00 | | | | | | |
| Misure | Pianificate: | No - | | | | | | |
| | 1° camp.: | No - | | | | | | |
| | 2° camp.: | No - | | | | | | |

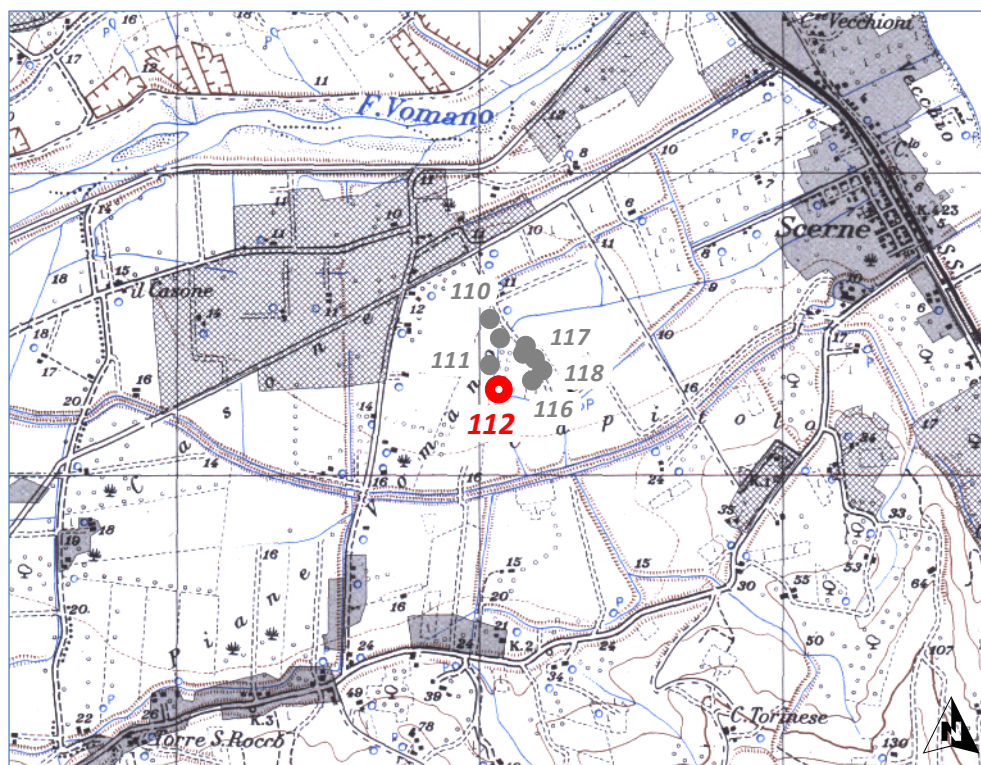
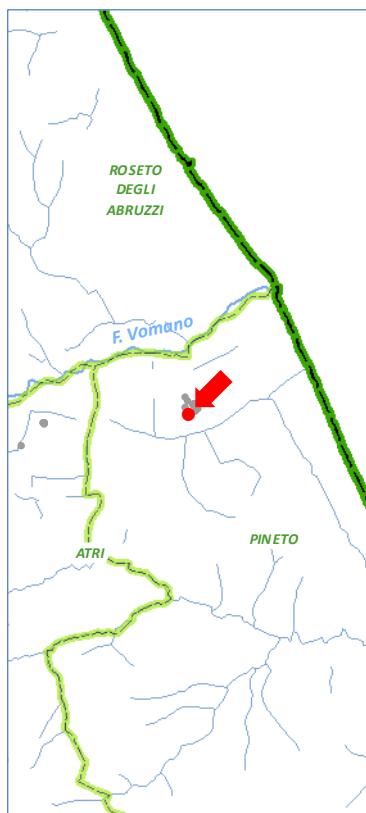
* 9999.00 = Data non disponibile

Note del Gestore

Non in esercizio.

Note del redattore

Ubicazione e dati di portata verificati dal Gestore. Quota desunta da DEM 10 m Regione Abruzzo.



Inquadramento cartografico scala 1:25 000



| | | | | | | | | |
|--------------|--------------------------------------|--|---------------------|-------------------|------------------------|-----------------|----------------------------|--|
| POZZI | N: | 112 | | | | | | Est: 2440004.53 m |
| | Denominazione: | Campo Pozzi Vomano 1 -SAF1 - Pozzo 2 BIS | | | | | | Nord: 4721113.39 m |
| | Comune: | PINETO | | | | | | Coordinate System: Monte Mario Italy 2 |
| | Quota [m s.l.m.]: | 10.5 | | | | | | Projection: Transverse Mercator |
| | Gestore: | ACA s.p.a. | | | | | | Datum: Monte Mario |
| | Ambito Territoriale Ottimale: | ATO 5 - Teramano | | | | | | false easting: 2 520 000.0000 |
| | Stato: | Non utilizzato | | | | | | false northing: 0.0000 |
| | | | | | | | central meridian: 15.0000 | |
| | | | | | | | scale factor: 0.9996 | |
| | | | | | | | latitude of origin: 0.0000 | |
| | | | | | | | Units: Meter | |
| | Portate [l/s]* | | | | | | | |
| | | Media: 9999.00 | | | | | | |
| | | Minima: 9999.00 | | | | | | |
| | | Massima: 9999.00 | | | | | | |
| | | | Quantitative | Isotopiche | Microbiologiche | Chimiche | Biomolecolari | |
| | Misure | Pianificate: No | | | | | | |
| | | 1° camp.: Si 18/06/2015 | • | • | • | • | | |
| | | 2° camp.: Si 16/10/2015 | • | • | • | • | | |

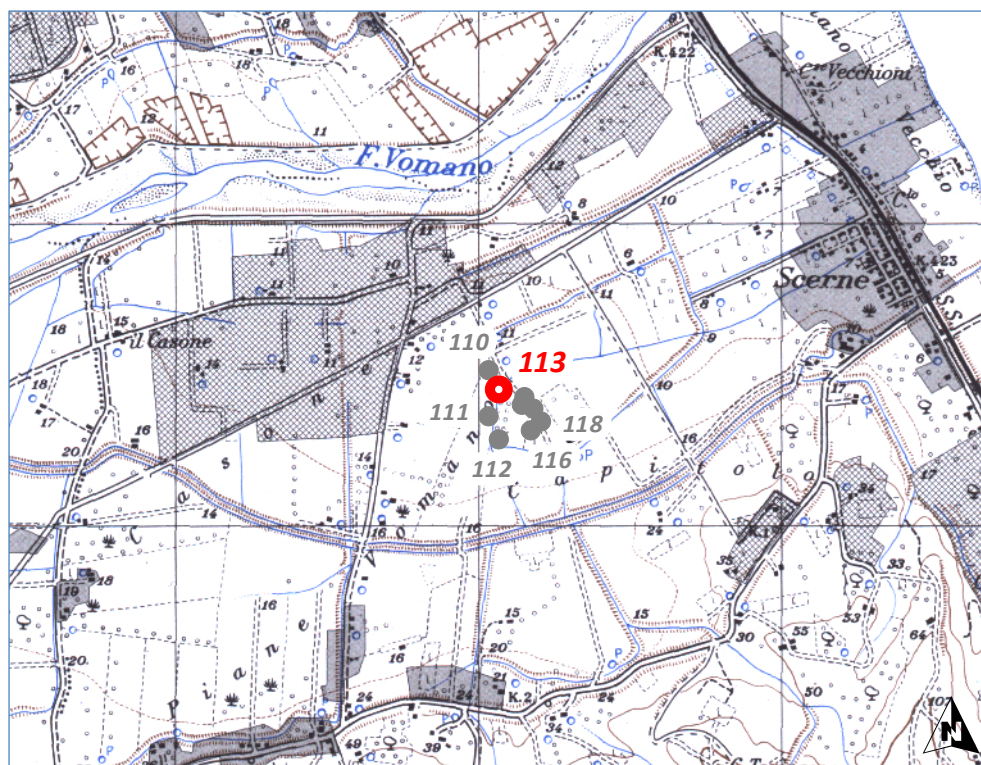
* 9999.00 = Data non disponibile

Note del Gestore

Non in esercizio.

Note del redattore

Ubicazione e dati di portata verificati dal Gestore.



Inquadramento cartografico scala 1:25 000



| | | | | | | | |
|-----------------------|--------------------------------------|--------------------------------------|--|-------------------|------------------------|-----------------|----------------------|
| POZZI | N: | 113 | Est: | 2440008.59 m | | | |
| | Denominazione: | Campo Pozzi Vomano 1 -SAF1 - Pozzo 4 | Nord: | 4721281.11 m | | | |
| | Comune: | PINETO | Coordinate System: Monte Mario Italy 2 | | | | |
| | Quota [m s.l.m.]: | 10.0 | Projection: Transverse Mercator | | | | |
| | Gestore: | ACA s.p.a. | Datum: Monte Mario | | | | |
| | Ambito Territoriale Ottimale: | ATO 5 - Teramano | false easting: 2 520 000.0000 | | | | |
| | Stato: | Non utilizzato | false northing: 0.0000 | | | | |
| | | | central meridian: 15.0000 | | | | |
| | | | scale factor: 0.9996 | | | | |
| | | | latitude of origin: 0.0000 | | | | |
| | | | Units: Meter | | | | |
| Portate [l/s]* | Media: | 9999.00 | Quantitative | Isotopiche | Microbiologiche | Chimiche | Biomolecolari |
| | Minima: | 9999.00 | | | | | |
| | Massima: | 9999.00 | | | | | |
| Misure | Pianificate: | No - | | | | | |
| | 1° camp.: | No - | | | | | |
| | 2° camp.: | No - | | | | | |

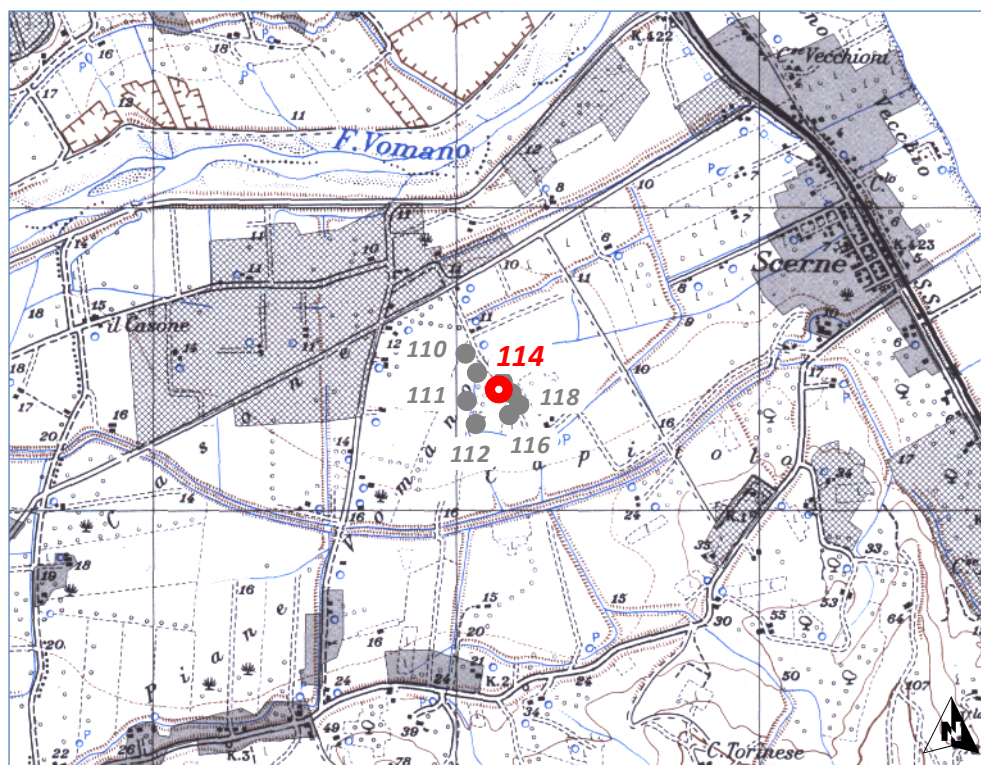
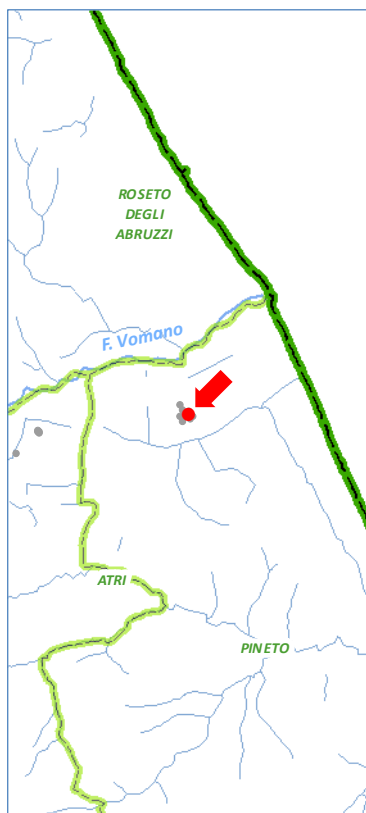
* 9999.00 = Data non disponibile

Note del Gestore

Non in esercizio.

Note del redattore

Ubicazione e dati di portata verificati dal Gestore. Quota desunta da DEM 10 m Regione Abruzzo.



Inquadramento cartografico scala 1:25 000



| | | | | | | | | |
|-----------------------|--------------------------------------|--------------------------------------|---------------------|-------------------|------------------------|-----------------|----------------------------|--|
| POZZI | N: | 114 | | | | | | Est: 2440082.25 m |
| | Denominazione: | Campo Pozzi Vomano 1 -SAF1 - Pozzo 6 | | | | | | Nord: 4721228.78 m |
| | Comune: | PINETO | | | | | | Coordinate System: Monte Mario Italy 2 |
| | Quota [m s.l.m.]: | 10.3 | | | | | | Projection: Transverse Mercator |
| | Gestore: | ACA s.p.a. | | | | | | Datum: Monte Mario |
| | Ambito Territoriale Ottimale: | ATO 5 - Teramano | | | | | | false easting: 2 520 000.0000 |
| | Stato: | Non utilizzato | | | | | | false northing: 0.0000 |
| | | | | | | | central meridian: 15.0000 | |
| | | | | | | | scale factor: 0.9996 | |
| | | | | | | | latitude of origin: 0.0000 | |
| | | | | | | | Units: Meter | |
| Portate [l/s]* | Media: | 9999.00 | <i>Quantitative</i> | <i>Isotopiche</i> | <i>Microbiologiche</i> | <i>Chimiche</i> | <i>Biomolecolari</i> | |
| | Minima: | 9999.00 | | | | | | |
| | Massima: | 9999.00 | | | | | | |
| Misure | Pianificate: | No - | <i>Data</i> | | | | | |
| | 1° camp.: | No - | | | | | | |
| | 2° camp.: | No - | | | | | | |

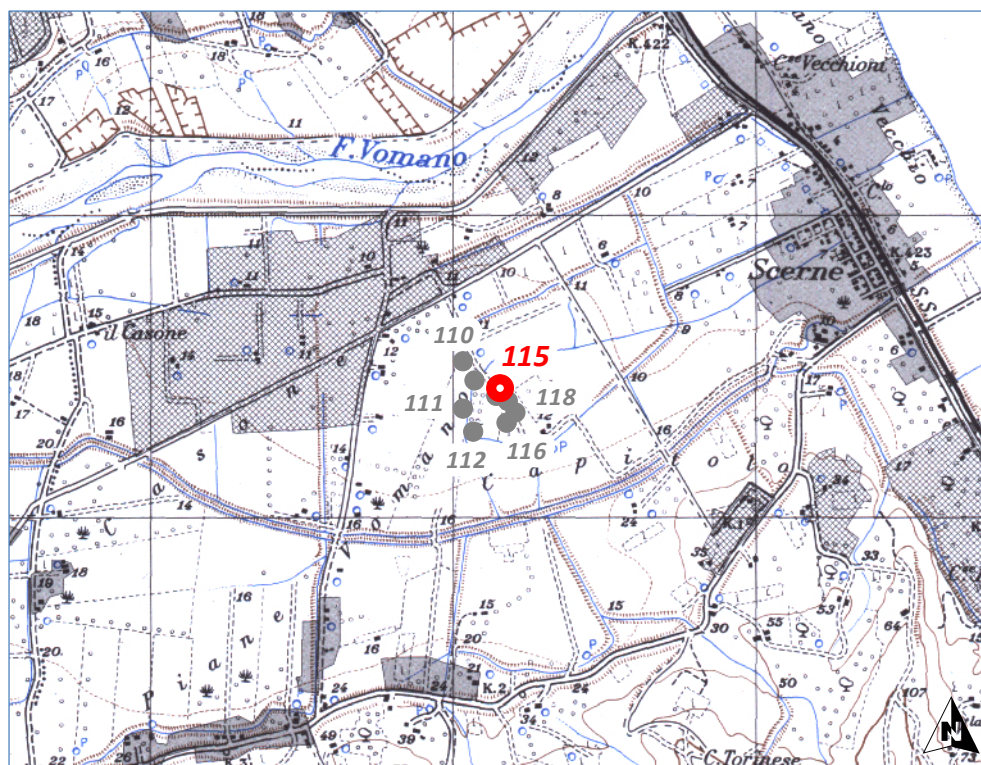
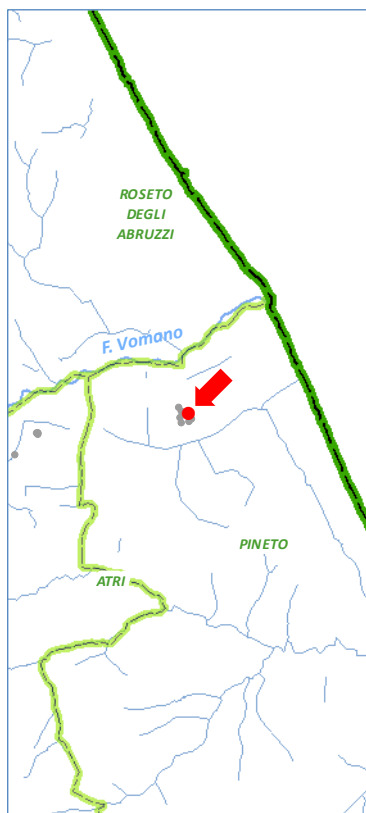
* 9999.00 = Data non disponibile

Note del Gestore

Non in esercizio.

Note del redattore

Ubicazione e dati di portata verificati dal Gestore. Codice Gestore: G2009 P 13067-035-1-7 Quota desunta da DEM 10 m Regione Abruzzo.



Inquadramento cartografico scala 1:25 000



| | | | | | | | | |
|-----------------------|--------------------------------------|--------------------------------------|---------------------|-------------------|------------------------|-----------------|----------------------------|--|
| POZZI | N: | 115 | | | | | | Est: 2440092.53 m |
| | Denominazione: | Campo Pozzi Vomano 1 -SAF1 - Pozzo 5 | | | | | | Nord: 4721253.39 m |
| | Comune: | PINETO | | | | | | Coordinate System: Monte Mario Italy 2 |
| | Quota [m s.l.m.]: | 9.5 | | | | | | Projection: Transverse Mercator |
| | Gestore: | ACA s.p.a. | | | | | | Datum: Monte Mario |
| | Ambito Territoriale Ottimale: | ATO 5 - Teramano | | | | | | false easting: 2 520 000.0000 |
| | Stato: | Non utilizzato | | | | | | false northing: 0.0000 |
| | | | | | | | central meridian: 15.0000 | |
| | | | | | | | scale factor: 0.9996 | |
| | | | | | | | latitude of origin: 0.0000 | |
| | | | | | | | Units: Meter | |
| | | | | | | | | |
| Portate [l/s]* | Media: | 9999.00 | | | | | | |
| | Minima: | 9999.00 | | | | | | |
| | Massima: | 9999.00 | | | | | | |
| | | | Quantitative | Isotopiche | Microbiologiche | Chimiche | Biomolecolari | |
| | | | Data | | | | | |
| | Pianificate: | No | - | | | | | |
| | 1° camp.: | Si | 17/06/2015 | • | • | • | | |
| | 2° camp.: | Si | 16/10/2015 | | • | • | | |

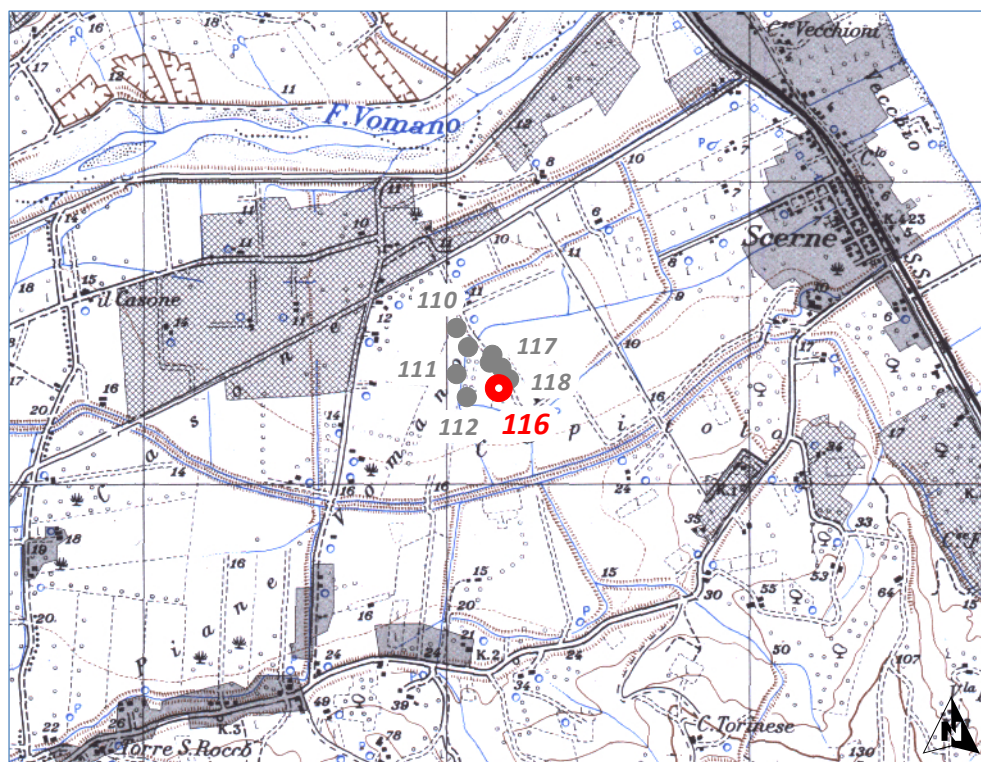
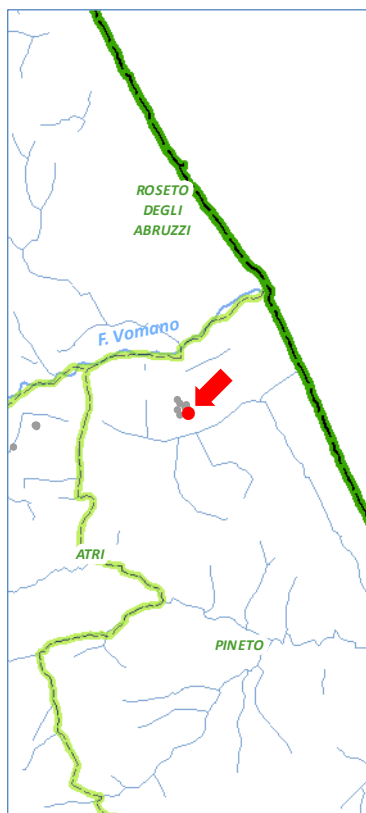
* 9999.00 = Data non disponibile

Note del Gestore

Non in esercizio.

Note del redattore

Ubicazione e dati di portata verificati dal Gestore.



Inquadramento cartografico scala 1:25 000



| | | | | | | | | |
|-----------------------|--------------------------------------|--------------------------------------|---------------------|-------------------|------------------------|-----------------|----------------------------|--|
| POZZI | N: | 116 | | | | | | Est: 2440113.74 m |
| | Denominazione: | Campo Pozzi Vomano 1 -SAF1 - Pozzo 1 | | | | | | Nord: 4721142.74 m |
| | Comune: | PINETO | | | | | | Coordinate System: Monte Mario Italy 2 |
| | Quota [m s.l.m.]: | 14.6 | | | | | | Projection: Transverse Mercator |
| | Gestore: | ACA s.p.a. | | | | | | Datum: Monte Mario |
| | Ambito Territoriale Ottimale: | ATO 5 - Teramano | | | | | | false easting: 2 520 000.0000 |
| | Stato: | Non utilizzato | | | | | | false northing: 0.0000 |
| | | | | | | | central meridian: 15.0000 | |
| | | | | | | | scale factor: 0.9996 | |
| | | | | | | | latitude of origin: 0.0000 | |
| | | | | | | | Units: Meter | |
| | | | | | | | | |
| Portate [l/s]* | Media: | 1.51 | Quantitative | Isotopiche | Microbiologiche | Chimiche | Biomolecolari | |
| | Minima: | 150.00 | | | | | | |
| | Massima: | 395.00 | | | | | | |
| | | | Data | | | | | |
| Misure | Pianificate: | No - | | | | | | |
| | 1° camp.: | No - | | | | | | |
| | 2° camp.: | No - | | | | | | |

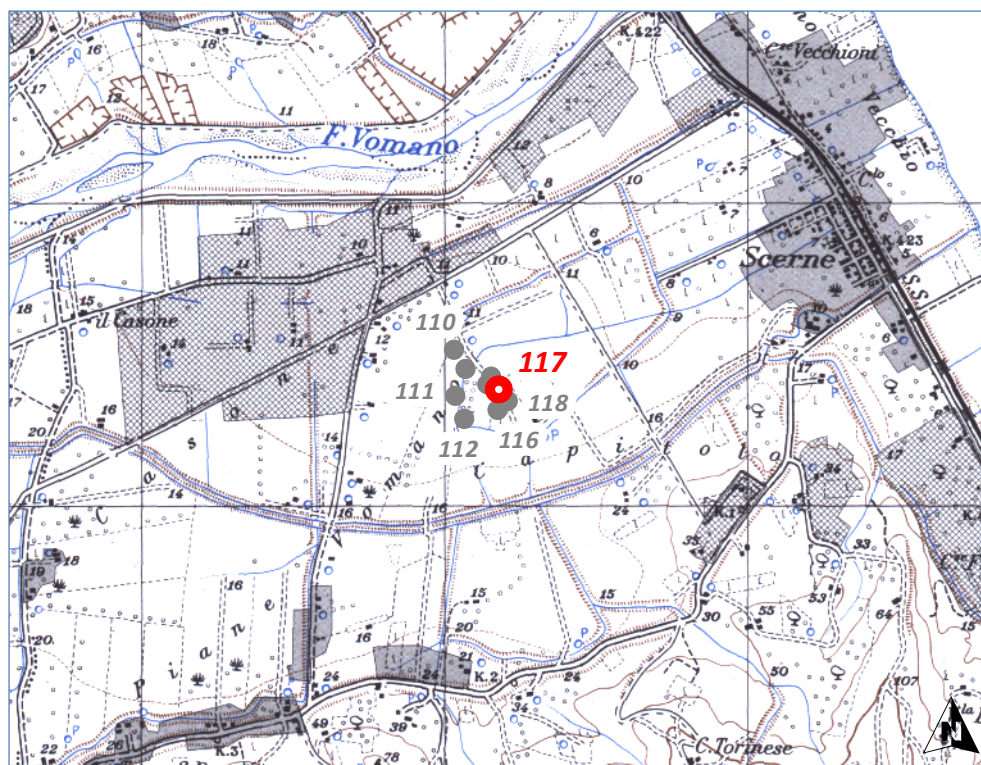
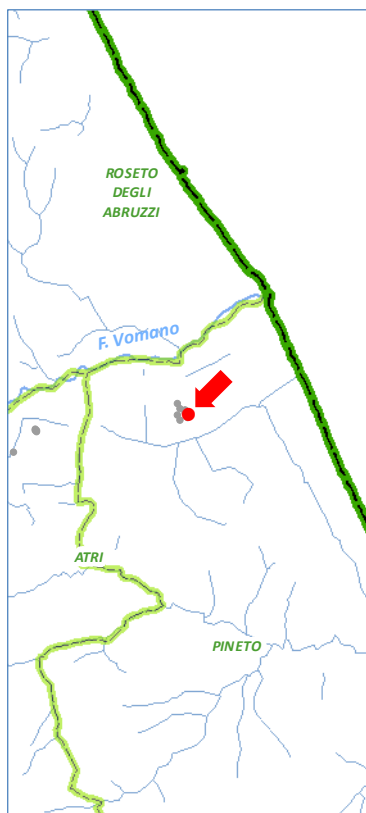
* 9999.00 = Data non disponibile

Note del Gestore

Non in esercizio.

Note del redattore

Ubicazione e dati di portata verificati dal Gestore. Quota desunta da DEM 10 m Regione Abruzzo.



Inquadramento cartografico scala 1:25 000



| | | | | | | | | |
|-----------------------|--------------------------------------|--------------------------------------|---------------------|-------------------|------------------------|-----------------|----------------------|--|
| POZZI | N: | 117 | | | | | | Est: 2440120.46 m |
| | Denominazione: | Campo Pozzi Vomano 1 -SAF1 - Pozzo 9 | | | | | | Nord: 4721213.88 m |
| | Comune: | PINETO | | | | | | Coordinate System: Monte Mario Italy 2 |
| | Quota [m s.l.m.]: | 10.3 | | | | | | Projection: Transverse Mercator |
| | Gestore: | ACA s.p.a. | | | | | | Datum: Monte Mario |
| | Ambito Territoriale Ottimale: | ATO 5 - Teramano | | | | | | false easting: 2 520 000.0000 |
| | Stato: | Non utilizzato | | | | | | false northing: 0.0000 |
| Portate [l/s]* | Media: | 9999.00 | Quantitative | Isotopiche | Microbiologiche | Chimiche | Biomolecolari | |
| | Minima: | 9999.00 | | | | | | |
| | Massima: | 9999.00 | | | | | | |
| Misure | Pianificate: | No - | | | | | | |
| | 1° camp.: | No - | | | | | | |
| | 2° camp.: | No - | | | | | | |

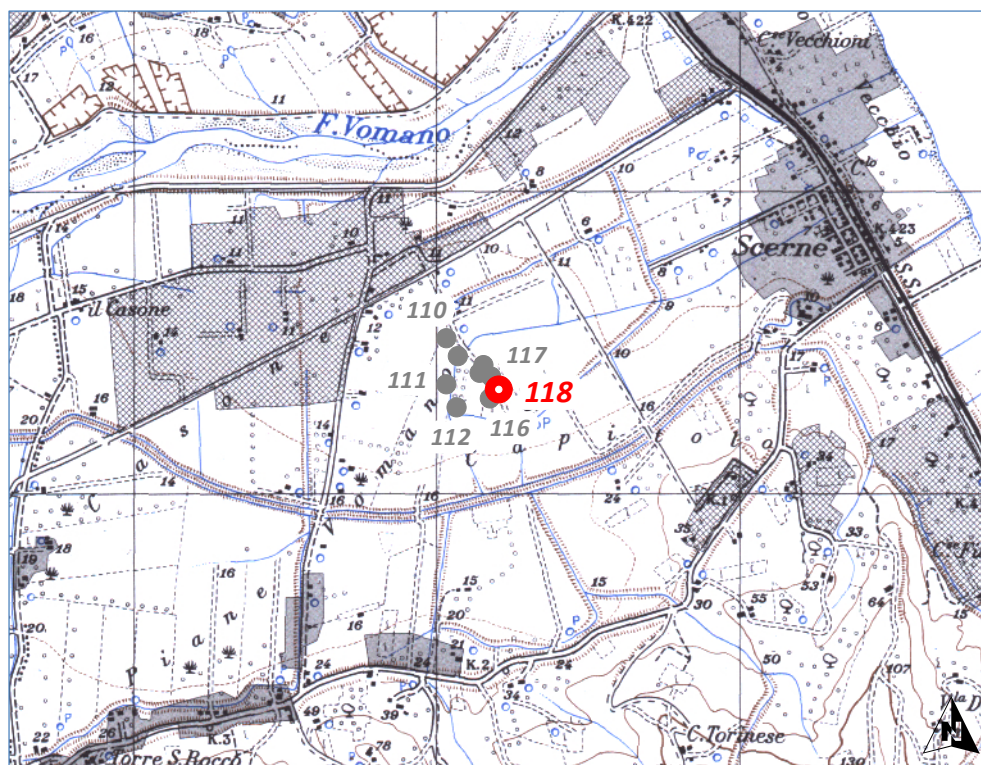
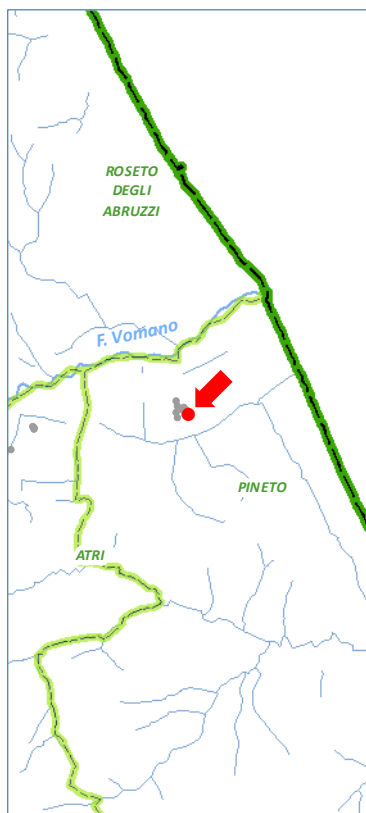
* 9999.00 = Data non disponibile

Note del Gestore

Non in esercizio.

Note del redattore

Ubicazione e dati di portata verificati dal Gestore. Codice Gestore: G2009 P 13067-035-1-9 Quota desunta da DEM 10 m Regione Abruzzo.



Inquadramento cartografico scala 1:25 000



| | | | |
|-----------------------|--------------------------------------|---|--|
| POZZI | N: | 118 | Est: 2440146.91 m |
| | Denominazione: | Campo Pozzi Vomano 1 -SAF1 - Pozzo 7 | Nord: 4721174.99 m |
| | Comune: | PINETO | Coordinate System: Monte Mario Italy 2 |
| | Quota [m s.l.m.]: | 10.8 | Projection: Transverse Mercator |
| | Gestore: | ACA s.p.a. | Datum: Monte Mario |
| | Ambito Territoriale Ottimale: | ATO 5 - Teramano | false easting: 2 520 000.0000 |
| | Stato: | Non utilizzato | false northing: 0.0000 |
| | | | central meridian: 15.0000 |
| | | | scale factor: 0.9996 |
| | | | latitude of origin: 0.0000 |
| | | | Units: Meter |
| Portate [l/s]* | Media: | 9999.00 | |
| | Minima: | 9999.00 | |
| | Massima: | 9999.00 | |
| Misure | Pianificate: | No - | |
| | 1° camp.: | No - | |
| | 2° camp.: | No - | |
| | | Quantitative | |
| | | Isotopiche | |
| | | Microbiologiche | |
| | | Chimiche | |
| | | Biomolecolari | |
| | Data | | |

* 9999.00 = Data non disponibile

Note del Gestore

Non in esercizio.

Note del redattore

Ubicazione e dati di portata verificati dal Gestore. Codice Gestore: G2009 P 13067-035-1-8 Quota desunta da DEM 10 m Regione Abruzzo.