

LEGENDA

SIMBOLOGIA CARTOGRAFICA

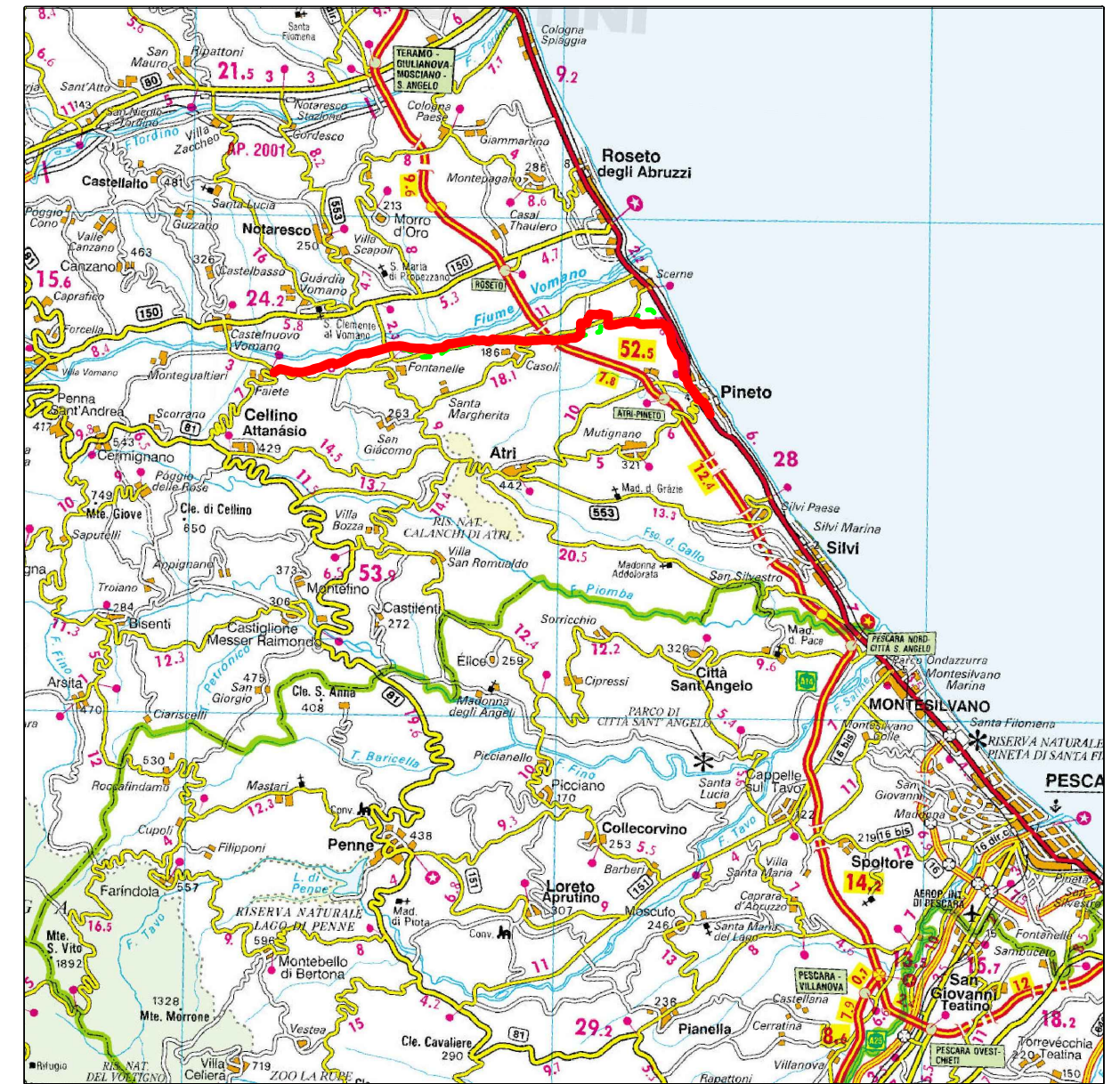
- Metanodotto in progetto
DN 200 (8"), DP 75 bar, MOP 60 bar
 - Metanodotto da dismettere
DN 200 (8") e DN 175 (7"), MOP 38 bar
 - Metanodotti SGI esistenti
 - Altri Metanodotti esistenti
 - Aree impianti stacco-terminale in progetto
 - Aree impianti stacco-terminale SGI esistenti
 - Aree impianti esistenti
 - Opere connesse in progetto
 - T.O.C. - Trivelle spingitubo principali
 - Impianti di linea in progetto
 - Impianti di linea da porre fuori esercizio e recuperare
 - Impianti di linea in esercizio
 - Limite sovrapposizione fogli
- Ricollegamento / Interconnessione
DN xxx (x"), DP xx bar, MOP xx bar
L = xx m

LEGENDA TEMATICA

- Posizionamento planimetrico punto di sondaggio relativo alla linea in progetto
- Posizionamento planimetrico punto di sondaggio relativo alla linea in rimozione

SIMBOLOGIA MECCANICA

- Punto di intercettazione di linea (P.I.L.)
- Punto di intercettazione di derivazione importante (P.I.D.I.)
- Punto di intercettazione di derivazione importante con discaggio di allacciamento (P.I.D.I.)
- Impianto di riduzione/regolazione della pressione



COROGRAFIA 1:250.000



Il presente disegno e' di proprieta' aziendale - La Societa' tutelera' i propri diritti a termine di legge.

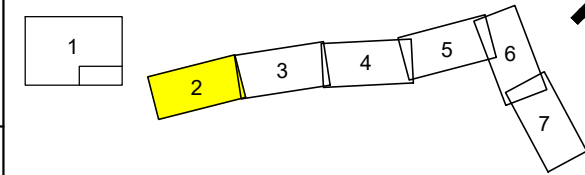
Progressiva chilometrica	N.
Comuni	COMUNE
Province	PROVINCIA
Impianti	<div style="display: flex; justify-content: space-around; align-items: center;"> <div style="border: 1px solid red; padding: 2px; font-size: small;">TIPO - N. - PROG.</div> <div style="border: 1px solid red; padding: 2px; font-size: small;">TIPO - N. - ESISTENTE DA MODIFICARE</div> <div style="border: 1px solid black; padding: 2px; font-size: small;">TIPO - N. - ESISTENTE</div> </div>
Attraversamenti	<div style="display: flex; align-items: center; justify-content: center;"> <small>TIPOLOGIA ATTRAVERSATA (SS n.##, corso d'acqua, ferrovia, ecc.)</small> </div>
P.to di campionamento	SXX / SHXX
n. campioni	n. 2
Profondità prelievo	0/-1 m; -1/-2 m
Metodo di campionamento	T: Trivella manuale ; SG: sondaggio geognostico

	0	23/06/21	EMISSIONE PER ENTI	DEL VECCHIO	FRANCESCONE	BANCI	
REV.	DATA	DESCRIZIONE			ELABORATO	VERIFICATO	APPROVATO
		Progettista 		COMMESSA 5718	UNITA' 001		
METANODOTTO CELLINO ATTANASIO - PINETO				DISEGNO P-PG-D-1048			
TRACCIATO DI PROGETTO CON UBICAZIONE SONDAGGI (ai sensi del DPR n. 120/2017)				REVISIONE 0			
TRACCIATO DI PROGETTO CON UBICAZIONE SONDAGGI (ai sensi del DPR n. 120/2017)				FG. 1	DI 7		
TRACCIATO DI PROGETTO CON UBICAZIONE SONDAGGI (ai sensi del DPR n. 120/2017)				SCALA 1:10.000			

METANODOTTO CELLINO ATTANASIO - PINETO

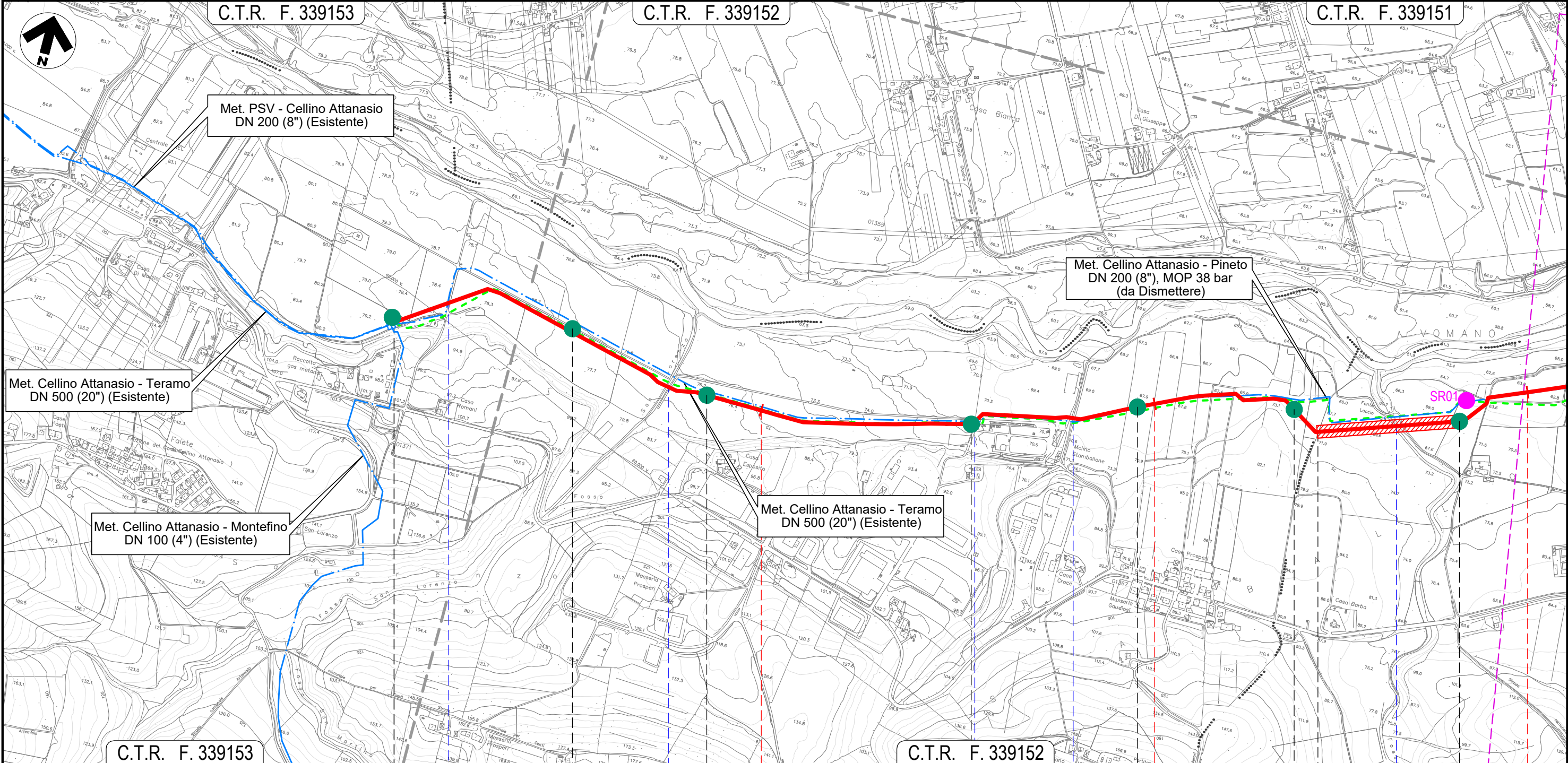
TRACCIATO DI PROGETTO CON UBICAZIONE SONDAGGI
(ai sensi del DPR n. 120/2017)

Quadro d'unione



0	23/06/21	EMISSIONE PER ENTI	DEL VECCHIO	FRANCESCO	BANCI
REV.	DATA	DESCRIZIONE	ELABORATO	VERIFICATO	APPROVATO
		Progettista			
		Comm. 5718-001			
		Dis. P-PG-D-1048			

Foglio
2
di 7
Scala
1:10.000



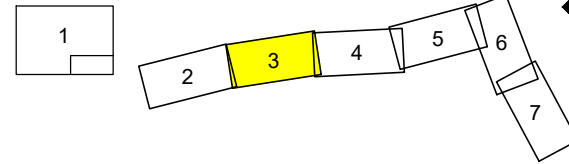
0	1	2	3
CELLINO ATTANASIO		TERAMO	ATRI
NODO 5960		Strada vicinale	Fosso San Lorenzo
Strada vicinale		Strada Contrada Stampalone + Fosso	Torrente Stampalone
SH01	S01	S02	S03
n. 2	n. 2	n. 2	n. 2
0/-1 m; -1/-2 m	0/-1 m; -1/-2 m	0/-1 m; -1/-2 m	0/-1 m; -1/-2 m
SG	T	T	T
S04	S05	SH04	
n. 2	n. 2	n. 2	
0/-1 m; -1/-2 m	0/-1 m; -1/-2 m	0/-1 m; -1/-2 m	
T	T	SG	

Il presente disegno e' di proprieta' aziendale - La Societa' tutelera' i propri diritti a termine di legge.

METANODOTTO CELLINO ATTANASIO - PINETO

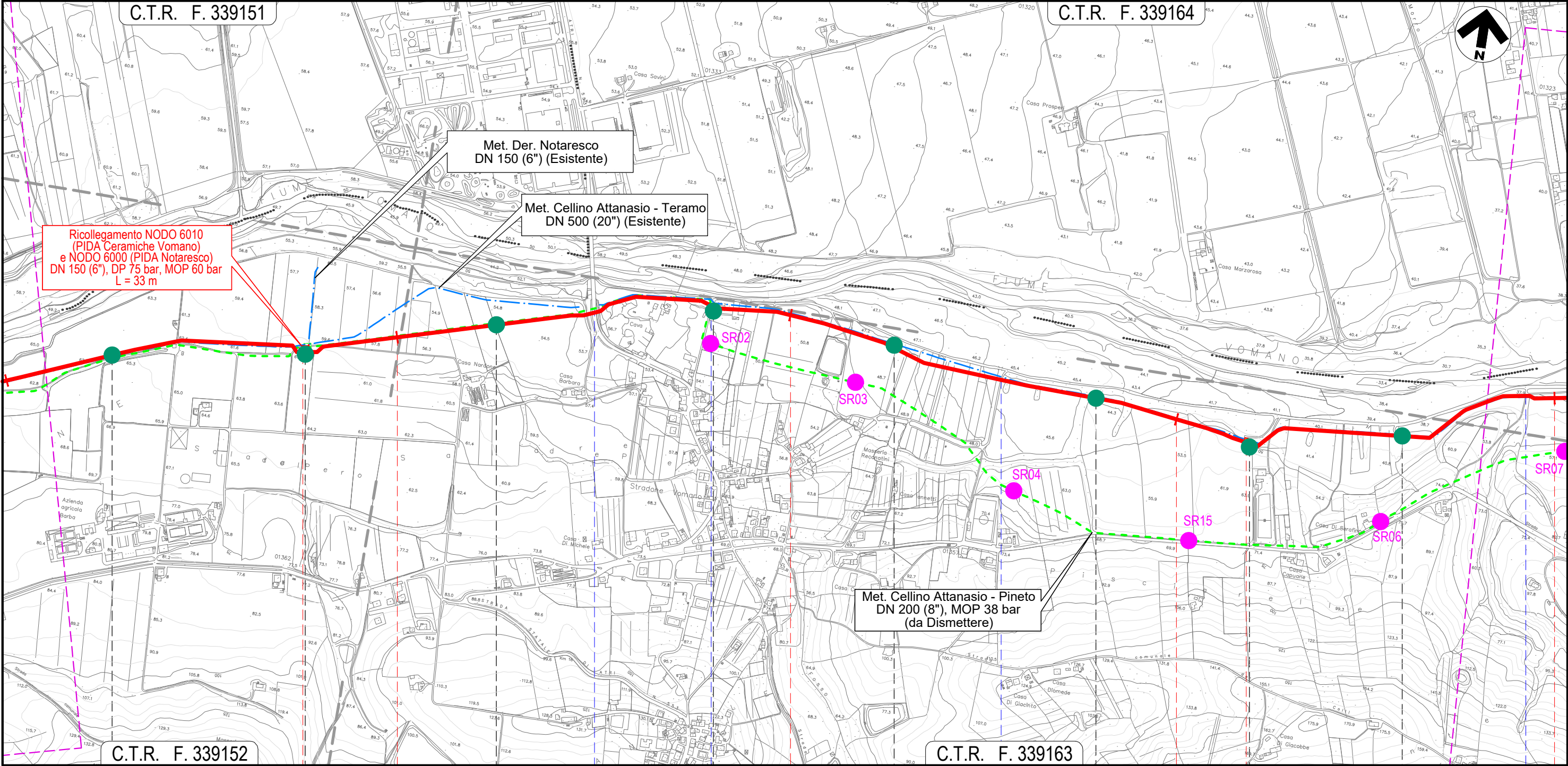
TRACCIATO DI PROGETTO CON UBICAZIONE SONDAGGI
(ai sensi del DPR n. 120/2017)

Quadro d'unione



0	23/06/21	EMISSIONE PER ENTI	DEL VECCHIO	FRANCESCO	BANCI
REV.	DATA	DESCRIZIONE	ELABORATO	VERIFICATO	APPROVATO
		Progettista			
			Comm.	5718-001	
			Dis.	P-PG-D-1048	

Foglio
3
di 7
Scala
1:10.000



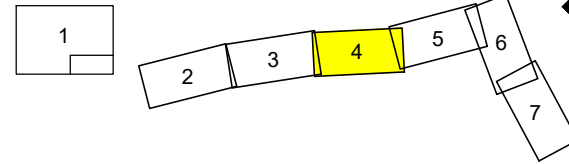
Il presente disegno e' di proprieta' aziendale - La Societa' tutelera' i propri diritti a termine di legge.

C.T.R. F. 339152		C.T.R. F. 339163		C.T.R. F. 339164		C.T.R. F. 339165									
4				5				6				7			
ATRI								TERAMO							
S.P. n.553				Strada vicinale				Fosso Bartolone (in C.A.)				Strada vicinale			
S06		SH05		S07		S08		S09		S10		SH07		S11	
n. 2		n. 2		n. 2		n. 2		n. 2		n. 2		n. 2		n. 2	
0/-1 m; -1/-2 m		0/-1 m; -1/-2 m		0/-1 m; -1/-2 m		0/-1 m; -1/-2 m		0/-1 m; -1/-2 m		0/-1 m; -1/-2 m		0/-1 m; -1/-2 m		0/-1 m; -1/-2 m	
T		SG		T		T		T		T		SG		T	

METANODOTTO CELLINO ATTANASIO - PINETO

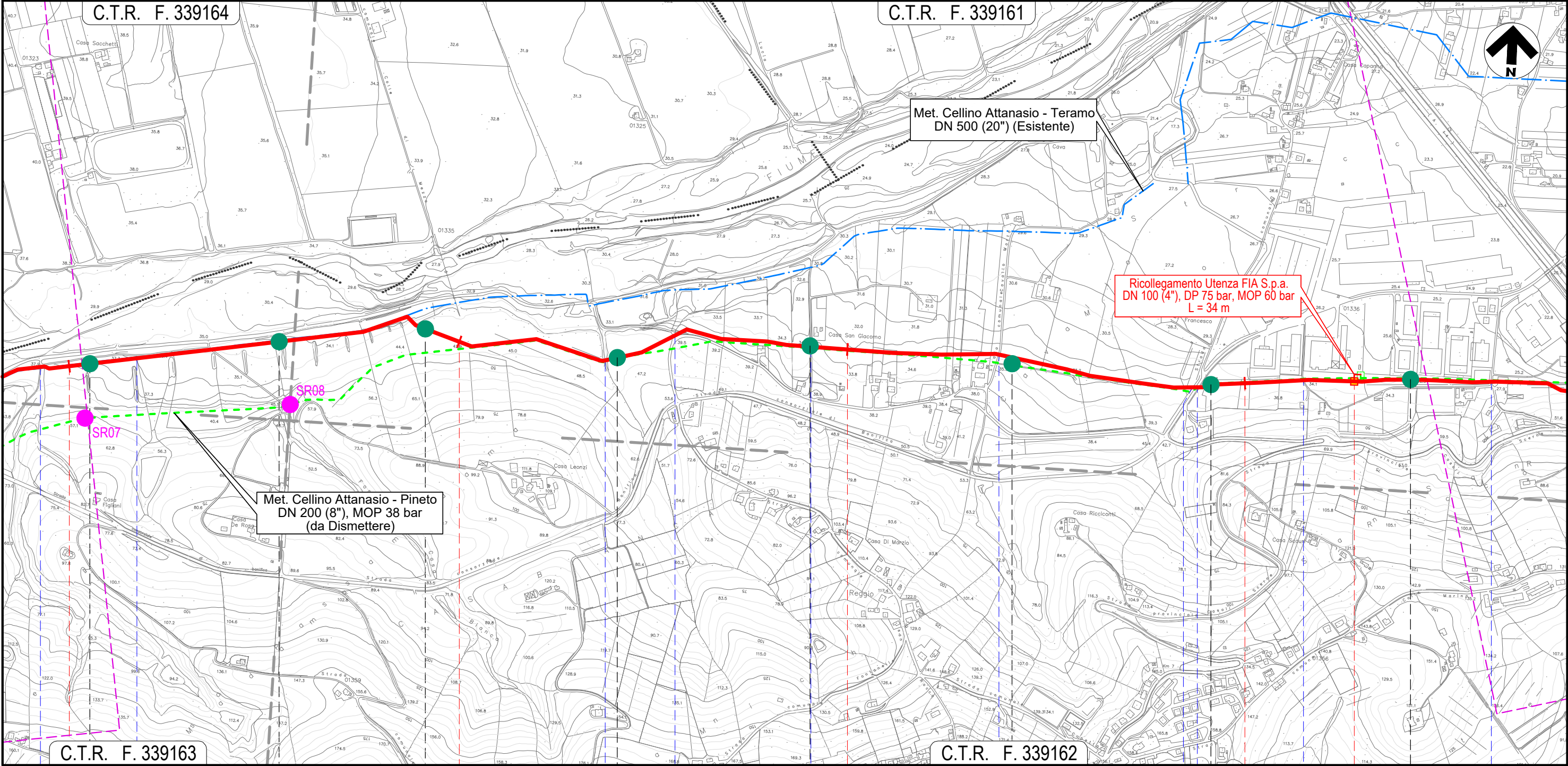
TRACCIATO DI PROGETTO CON UBICAZIONE SONDAGGI
(ai sensi del DPR n. 120/2017)

Quadro d'unione



0	23/06/21	EMISSIONE PER ENTI	DEL VECCHIO	FRANCESCO	BANCI
REV.	DATA	DESCRIZIONE	ELABORATO	VERIFICATO	APPROVATO
		Progettista			
			Comm.	5718-001	
			Dis.	P-PG-D-1048	

Foglio
4
di 7
Scala
1:10.000



Il presente disegno e' di proprieta' aziendale - La Societa' tutelera' i propri diritti a termine di legge.

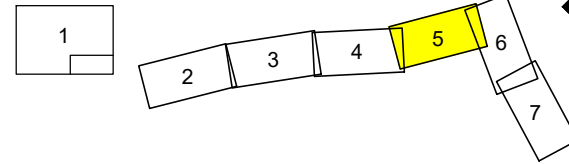
C.T.R. F. 339163							C.T.R. F. 339162			
7	8	9	10	ATRI						
TERAMO										
● Strada vicinale	● Fosso S. Margherita		● Fosso	● Strada consorziale di bonifica	● Strada vicinale	● Via Salara	● Canale in C.A.	● S.P. n.27a	● Strada Sterrata	● Via dell'Artigianato
S12	S13	S14	S15	S16	S17	S18	S19			
n. 2	n. 2	n. 2	n. 2	n. 2	n. 2	n. 2	n. 2	n. 2		
0/-1 m; -1/-2 m	0/-1 m; -1/-2 m	0/-1 m; -1/-2 m	0/-1 m; -1/-2 m	0/-1 m; -1/-2 m	0/-1 m; -1/-2 m	0/-1 m; -1/-2 m	0/-1 m; -1/-2 m	0/-1 m; -1/-2 m		
T	T	T	T	T	T	T	T			



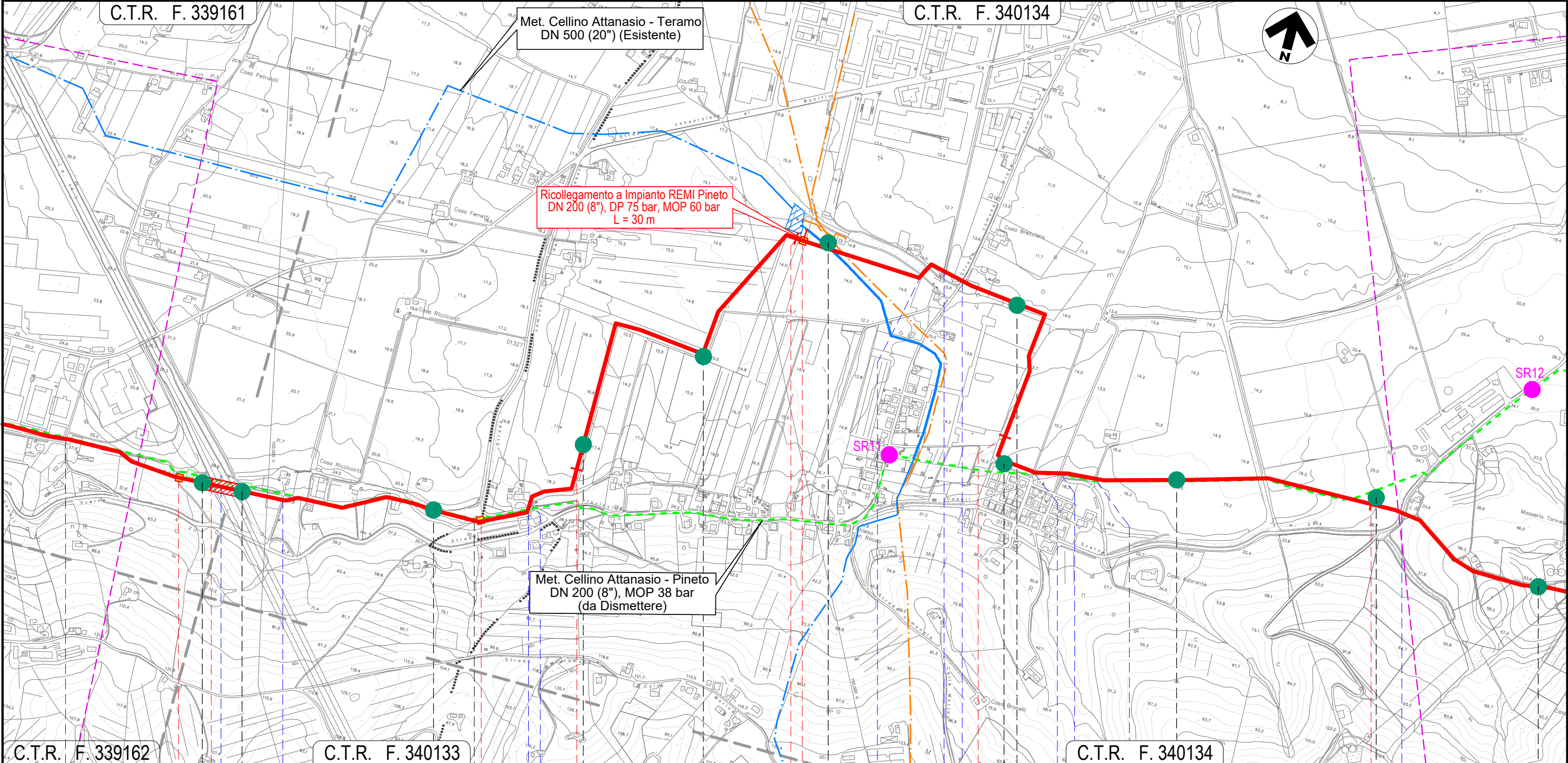
METANODOTTO CELLINO ATTANASIO - PINETO

TRACCIATO DI PROGETTO CON UBICAZIONE SONDAGGI
(ai sensi del DPR n. 120/2017)

Quadro d'unione



0	23/06/21	EMISSIONE PER ENTI	DEL VECCHIO	FRANCESCO	BANCI	Foglio 5 di 7 Scala 1:10.000
REV.	DATA	DESCRIZIONE	ELABORATO	VERIFICATO	APPROVATO	
		Progettista				Comm. 5718-001
						Dis. P-PG-D-1048



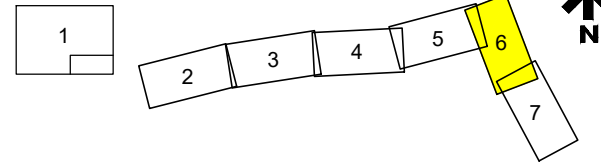
C.T.R. F. 339162	11	12	13	14	15	C.T.R. F. 340134
	ATRI		TERAMO		PINETO	
• Via dell' Artigianato	• Autostrada A14	• Strada vicinale	• Via degli Orti	• Canale in C.A.	• Strada vicinale	• Canale in C.A.
• S.P. n.27						
SH09	SH10	S20	S21	S22	S23	S25
S24	S26	S27	S28			
n. 2	n. 2	n. 2	n. 2	n. 2	n. 2	n. 2
0/-1 m; -1/-2 m	0/-1 m; -1/-2 m	0/-1 m; -1/-2 m	0/-1 m; -1/-2 m	0/-1 m; -1/-2 m	0/-1 m; -1/-2 m	0/-1 m; -1/-2 m
SG	SG	T	T	T	T	T

Il presente disegno e' di proprieta' aziendale - La Societa' tutelera' i propri diritti a termine di legge.

METANODOTTO CELLINO ATTANASIO - PINETO

TRACCIATO DI PROGETTO CON UBICAZIONE SONDAGGI
(ai sensi del DPR n. 120/2017)

Quadro d'unione

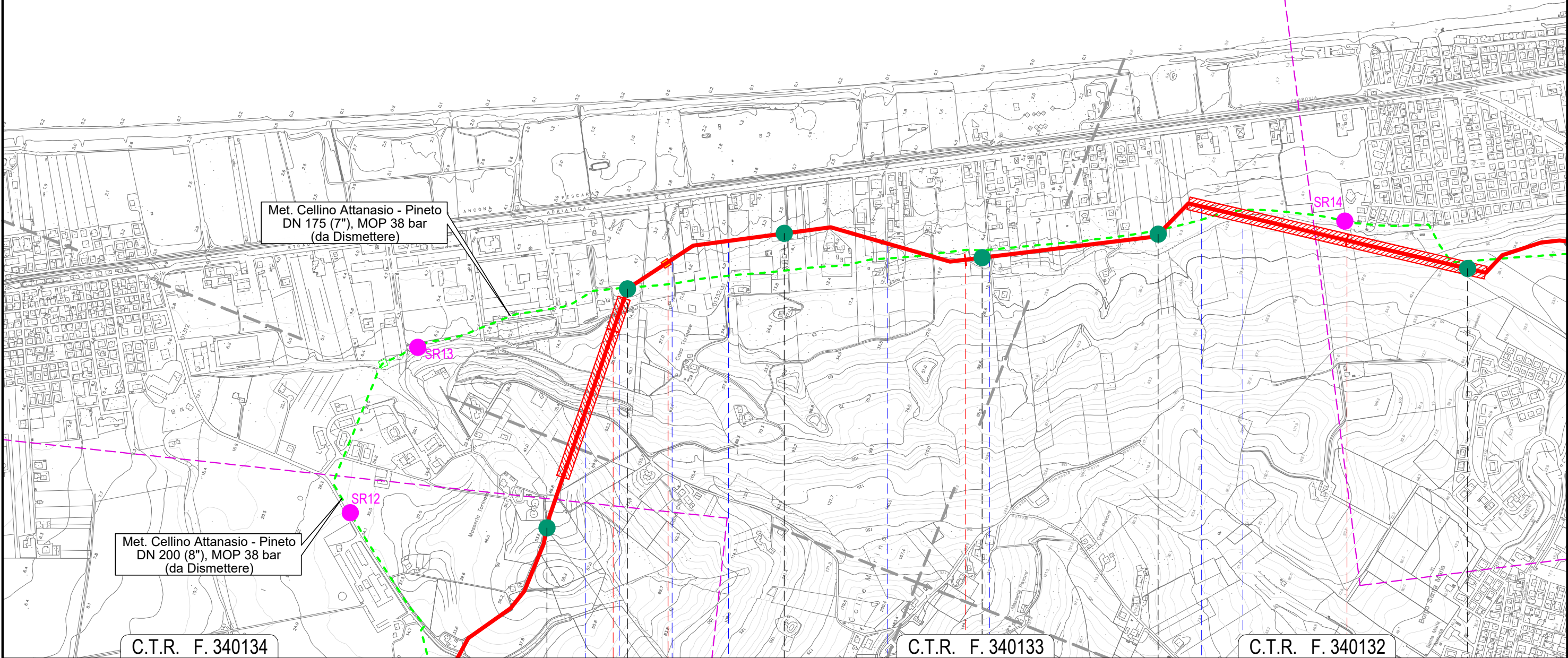


0	23/06/21	EMISSIONE PER ENTI	DEL VECCHIO	FRANCESCONE	BANCI
REV.	DATA	DESCRIZIONE	ELABORATO	VERIFICATO	APPROVATO
		Progettista			
			Comm.	5718-001	
			Dis.	P-PG-D-1048	

Foglio
6
di 7
Scala
1:10.000

C.T.R. F. 340131

C.T.R. F. 340132



C.T.R. F. 340133

C.T.R. F. 340132

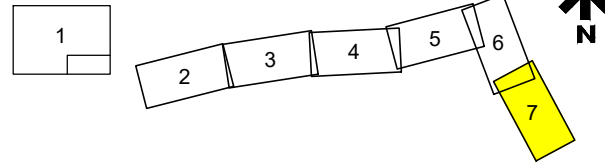
Il presente disegno e' di proprieta' aziendale - La Societa' tutelera' i propri diritti a termine di legge.

		16		17		18		
		PINETO		TERAMO				
		Strada Quinto Colle Marino Canale Forma Calvano		Via Gino Cervi Via Roberto Rossellini		Via Raf Vallone Via Mauro Bolognini		Canale rivestito in massi Canale Forma Calvano
	S28	S29	S30	S31	S32	S33		
	n. 2	n. 2	n. 2	n. 2	n. 2	n. 2		
	0/-1 m; -1/-2 m	0/-1 m; -1/-2 m	0/-1 m; -1/-2 m	0/-1 m; -1/-2 m	0/-1 m; -1/-2 m	0/-1 m; -1/-2 m		
	T	T	T	T	T	T		

METANODOTTO CELLINO ATTANASIO - PINETO

TRACCIATO DI PROGETTO CON UBICAZIONE SONDAGGI
(ai sensi del DPR n. 120/2017)

Quadro d'unione



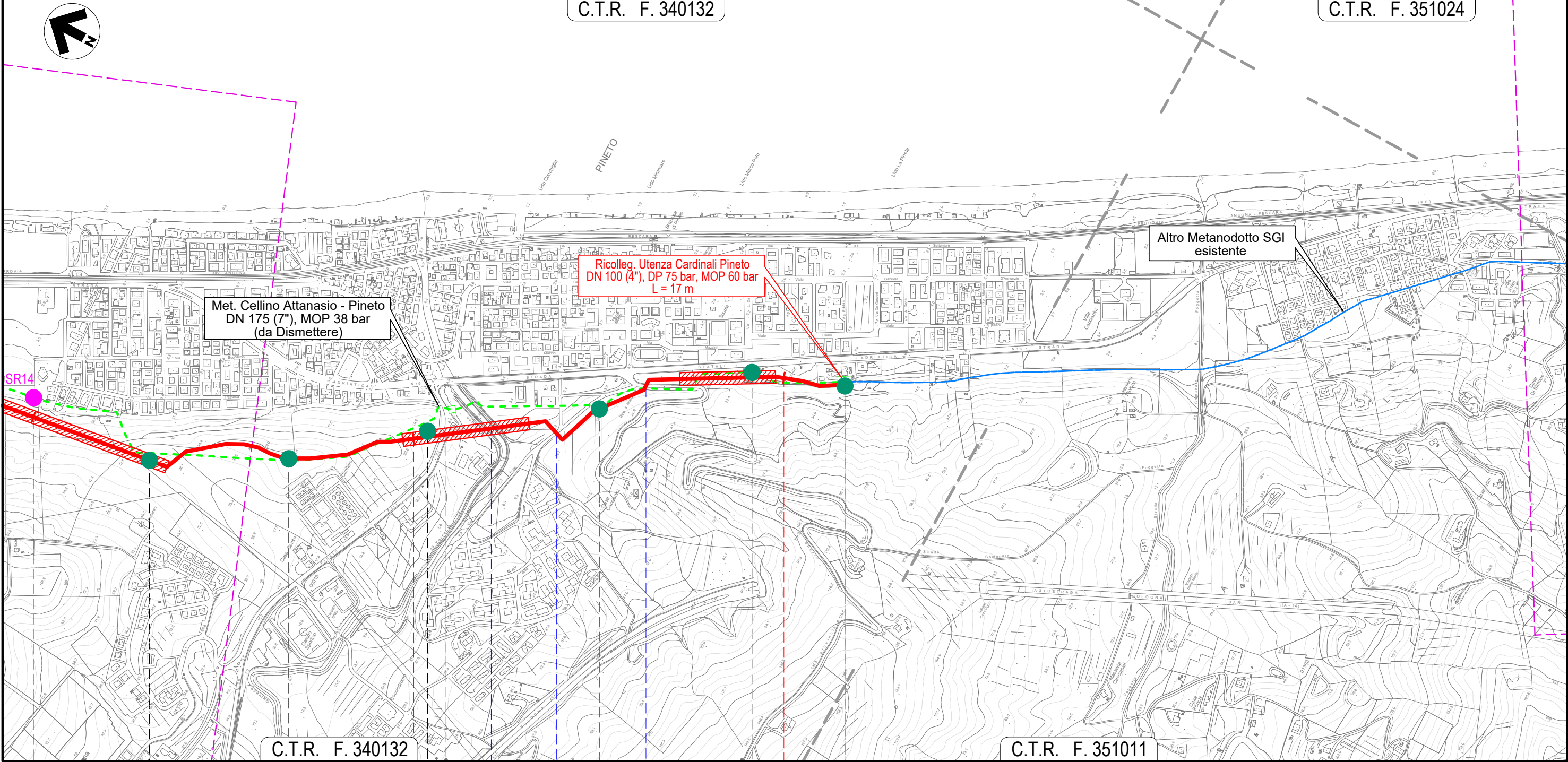
0	23/06/21	EMISSIONE PER ENTI	DEL VECCHIO	FRANCESCONE	BANCI
REV.	DATA	DESCRIZIONE	ELABORATO	VERIFICATO	APPROVATO
		Progettista	5718-001		
			P-PG-D-1048		



Foglio
7
di 7
Scala
1:10.000

C.T.R. F. 340132

C.T.R. F. 351024



C.T.R. F. 340132

C.T.R. F. 351011

18 19 20 20+158

PINETO
TERAMO

S.P.28 Fosso Calvano Via delle Rose S.P. n. 28a



S33	S34	SH16	S35	S36	SH18
n. 2	n. 2	n. 2	n. 2	n. 2	n. 2
0/-1 m; -1/-2 m	0/-1 m; -1/-2 m	0/-1 m; -1/-2 m	0/-1 m; -1/-2 m	0/-1 m; -1/-2 m	0/-1 m; -1/-2 m
T	T	SG	T	T	SG

Il presente disegno e' di proprieta' aziendale - La Societa' tutelera' i propri diritti a termine di legge.