

# LEGENDA

## SIMBOLOGIA CARTOGRAFICA

- Metanodotto in progetto  
DN 200 (8"), DP 75 bar, MOP 60 bar
- Metanodotto da dismettere  
DN 175 (7"), MOP 38 bar
- Metanodotti SGI esistenti
- Altri Metanodotti esistenti
- Aree impianti stacco-terminale in progetto
- Aree impianti stacco-terminale SGI esistenti
- T.O.C. - Microtunnel - Trivella spingitubo
- Impianti di linea in progetto
- Impianti di linea da porre fuori esercizio e recuperare
- Impianti di linea in esercizio
- Limite sovrapposizione fogli
- Aree impianti esistenti
- Opere connesse in progetto

Ricollegamento / Interconnessione  
DN xxx (x"), DP xx bar, MOP xx bar  
L = xx m

## LEGENDA TEMATICA

- Schede delle unità ricognitive
- Siti da fonti bibliografiche
- Anomalie Fotografiche
- Tratturi / antiche viabilità
- Aree vincolate indicate negli strumenti cartografici territoriali
- XXXXX Toponimi

## SIMBOLOGIA MECCANICA

- Punto di intercettazione di linea (P.I.L.)
- Punto di intercettazione di derivazione importante (P.I.D.I.)
- Punto di intercettazione di derivazione importante con discaggio di allacciamento (P.I.D.I.)
- Impianto di riduzione/regolazione della pressione



COROGRAFIA 1:250.000

*Stefano Coale*  
**COOPERATIVA ARCHEOLOGIA**  
 Via Luigi La Vista, 5 - 50133 - FIRENZE  
 Tel. 055 576944 - Fax 055 576938  
 C.F./P.IVA 03185890484

Il presente disegno e' di proprieta' aziendale - La Societa' tutelera' i propri diritti a termine di legge.

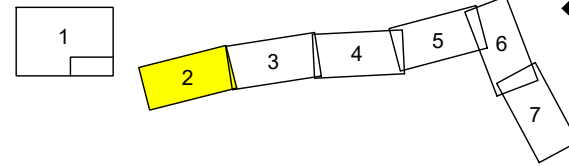
Progressiva chilometrica	N.		
Comuni	COMUNE		
Province	PROVINCIA		
Impianti			
Attraversamenti	TIPOLOGIA ATTRAVERSATA (SS n.##, corso d'acqua, ferrovia, ecc.)		

0	23/06/21	EMISSIONE PER ENTI			FABIANI	FRANCESCO	BANCI	
REV.	DATA	DESCRIZIONE			ELABORATO	VERIFICATO	APPROVATO	
						COMMESSA 5718		UNITA' 001
METANODOTTO CELLINO ATTANASIO - PINETO					DISEGNO P-PG-D-1044			
					REVISIONE 0			
					FG. 1 DI 7			
CARTA DEI SITI ARCHEOLOGICI					SCALA 1:10.000			

METANODOTTO CELLINO ATTANASIO - PINETO

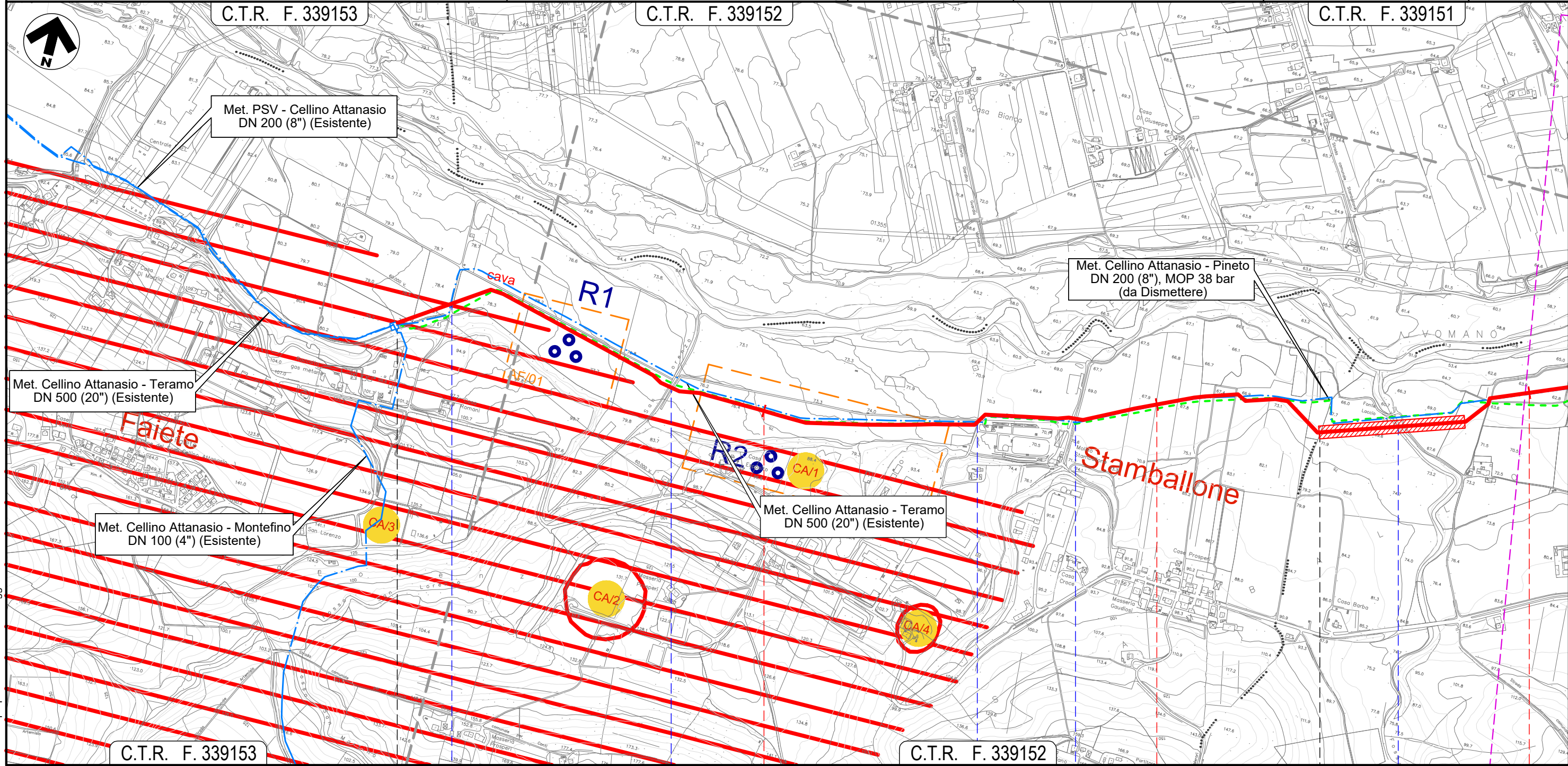
CARTA DEI SITI ARCHEOLOGICI

Quadro d'unione



0	23/06/21	EMISSIONE PER ENTI	FABIANI	FRANCESCONE	BANCI
REV.	DATA	DESCRIZIONE	ELABORATO	VERIFICATO	APPROVATO
		Progettista			
			Comm.	5718-001	
			Dis.	P-PG-D-1044	

Foglio  
**2**  
di 7  
Scala  
1:10.000

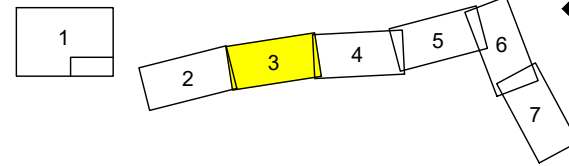


0	1	2	3
CELLINO ATTANASIO		TERAMO	ATRI
Strada vicinale		Fosso San Lorenzo	
		Strada Contrada Stampalone + Fosso	
Torre Stampalone			

METANODOTTO CELLINO ATTANASIO - PINETO

CARTA DEI SITI ARCHEOLOGICI

Quadro d'unione

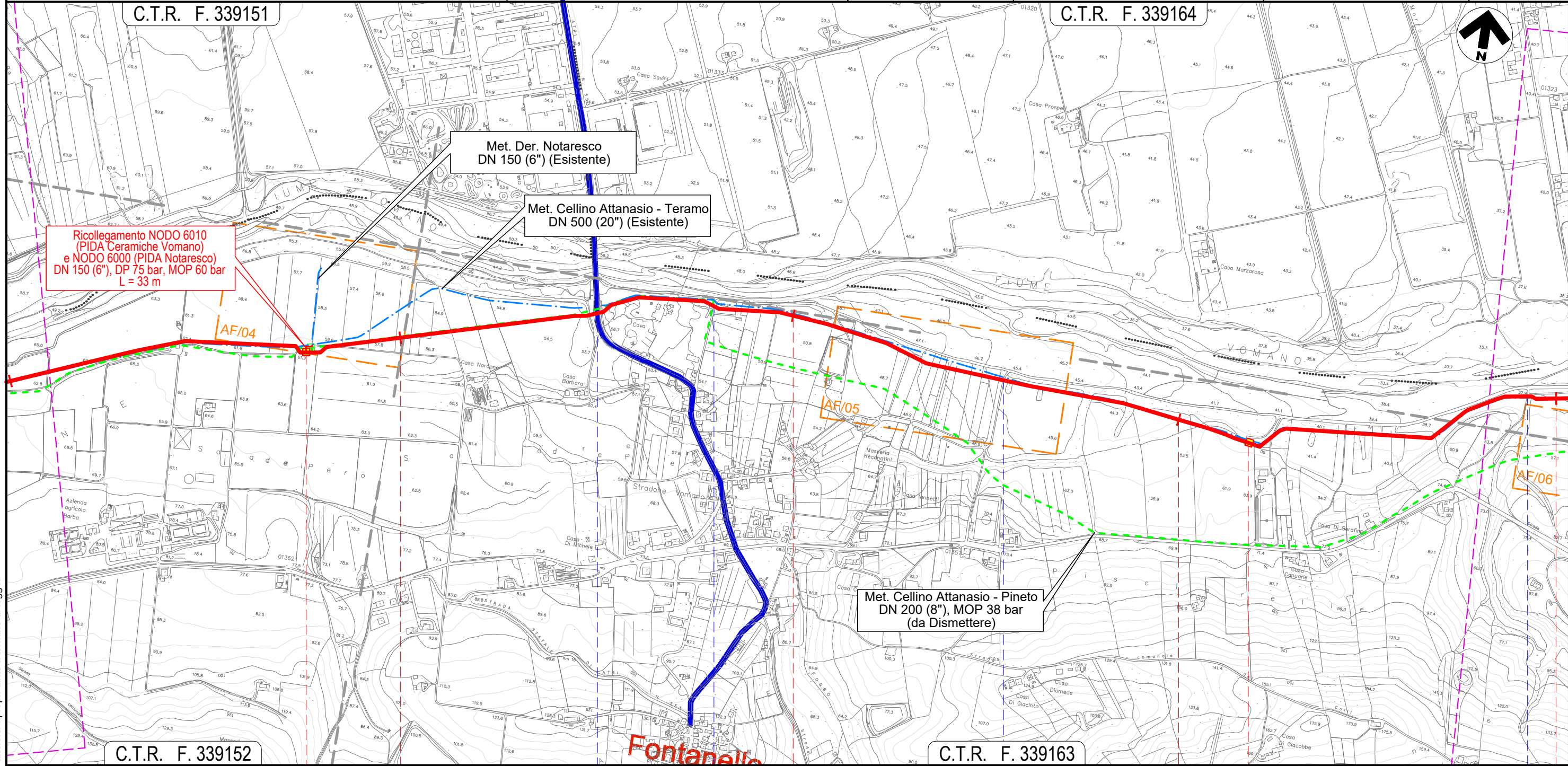


0	23/06/21	EMISSIONE PER ENTI	FABIANI	FRANCESCONE	BANCI
REV.	DATA	DESCRIZIONE	ELABORATO	VERIFICATO	APPROVATO
		Progettista			
			Comm.	5718-001	
			Dis.	P-PG-D-1044	

Foglio  
**3**  
di 7  
Scala  
1:10.000

C.T.R. F. 339151

C.T.R. F. 339164



C.T.R. F. 339152

C.T.R. F. 339163

Fontanelle

ATRI

TERAMO



● S.P. n.553

● Strada vicinale

● Fosso Bartolone (in C.A.)

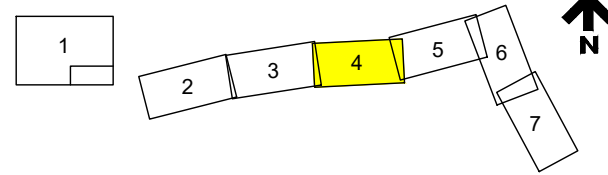
● Strada vicinale

Il presente disegno e' di proprieta' aziendale - La Societa' tutelera' i propri diritti a termine di legge.

METANODOTTO CELLINO ATTANASIO - PINETO

CARTA DEI SITI ARCHEOLOGICI

Quadro d'unione



0	23/06/21	EMISSIONE PER ENTI	FABIANI	FRANCESCO	BANCI
REV.	DATA	DESCRIZIONE	ELABORATO	VERIFICATO	APPROVATO
		Progettista	5718-001		
			P-PG-D-1044		

Foglio  
**4**  
di 7  
Scala  
1:10.000



C.T.R. F. 339164

C.T.R. F. 339161

Met. Cellino Attanasio - Teramo  
DN 500 (20") (Esistente)

Ricollegamento Utenza FIA S.p.a.  
DN 100 (4"), DP 75 bar, MOP 60 bar  
L = 34 m

Met. Cellino Attanasio - Pineto  
DN 200 (8"), MOP 38 bar  
(da Dismettere)

R4  
R5

C.T.R. F. 339163

C.T.R. F. 339162

ATRI  
TERAMO

- Strada vicinale
- Fosso S. Margherita
- Fosso
- Strada consorziale di bonifica
- Strada vicinale
- Via Salara
- Canale in C.A.
- S.P. n.27a
- Strada Sterrata
- Via dell'Artigianato

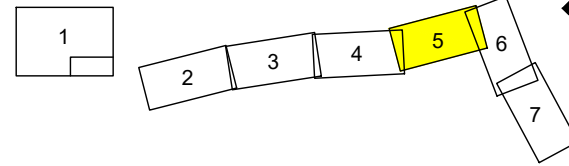


Il presente disegno e' di proprieta' aziendale - La Societa' tutelera' i propri diritti a termine di legge.

METANODOTTO CELLINO ATTANASIO - PINETO

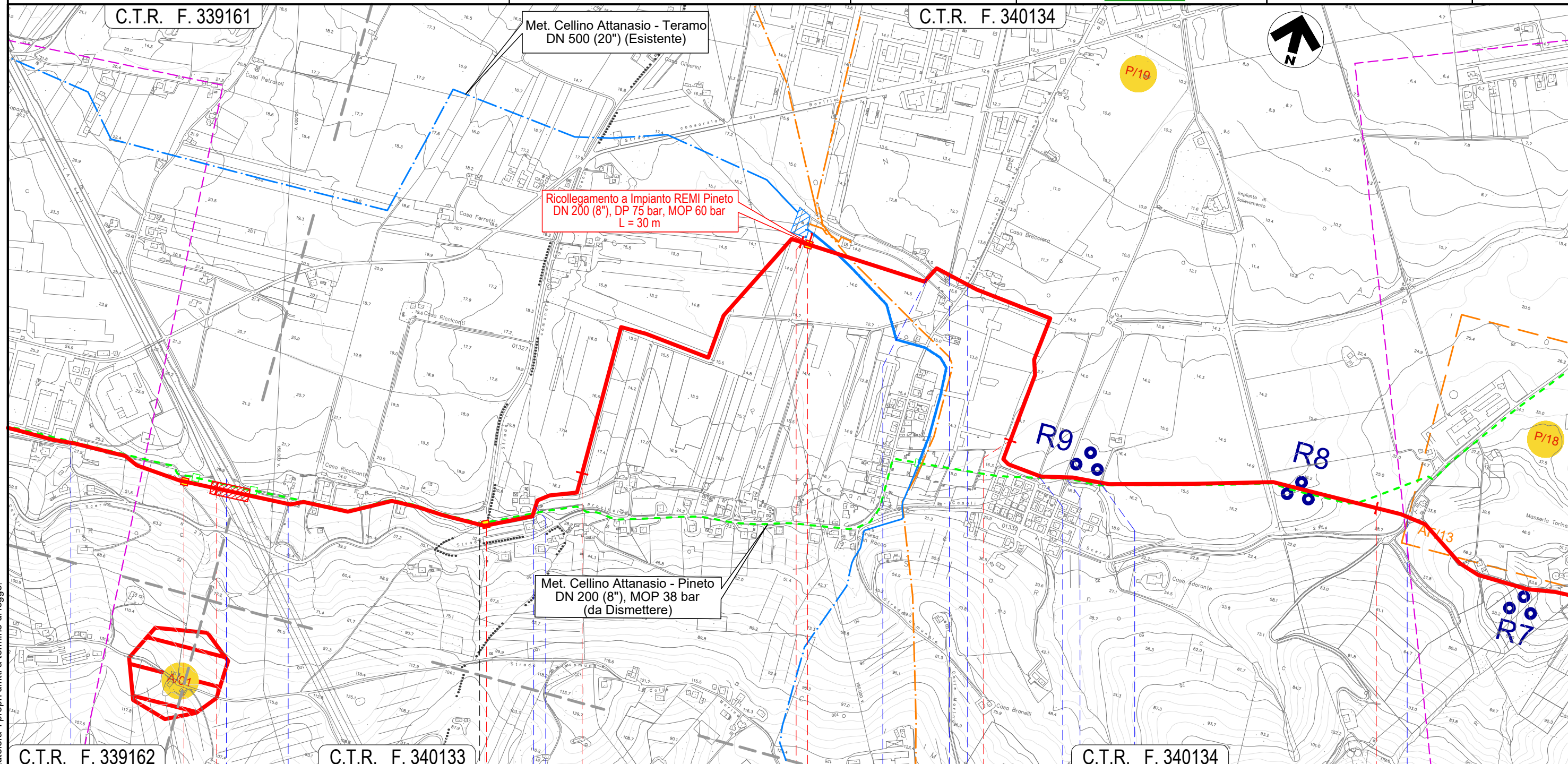
CARTA DEI SITI ARCHEOLOGICI

Quadro d'unione

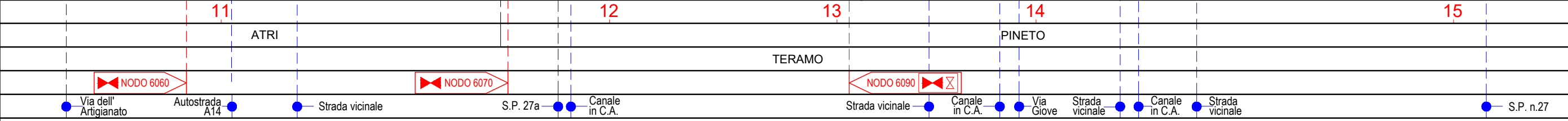


0	23/06/21	EMISSIONE PER ENTI	FABIANI	FRANCESCONE	BANCI
REV.	DATA	DESCRIZIONE	ELABORATO	VERIFICATO	APPROVATO
		Progettista			
			Comm.	5718-001	
			Dis.	P-PG-D-1044	

Foglio  
**5**  
di 7  
Scala  
1:10.000



C.T.R. F. 339162      C.T.R. F. 340133      C.T.R. F. 340134

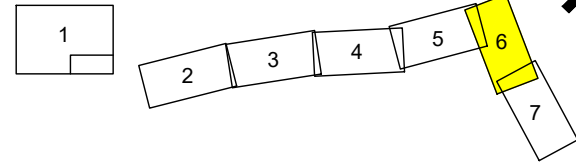


Il presente disegno e' di proprieta' aziendale - La Societa' tutelera' i propri diritti a termine di legge.

METANODOTTO CELLINO ATTANASIO - PINETO

CARTA DEI SITI ARCHEOLOGICI

Quadro d'unione



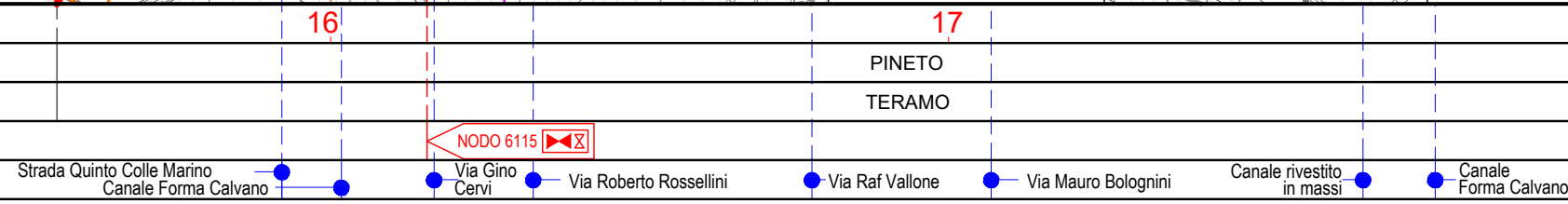
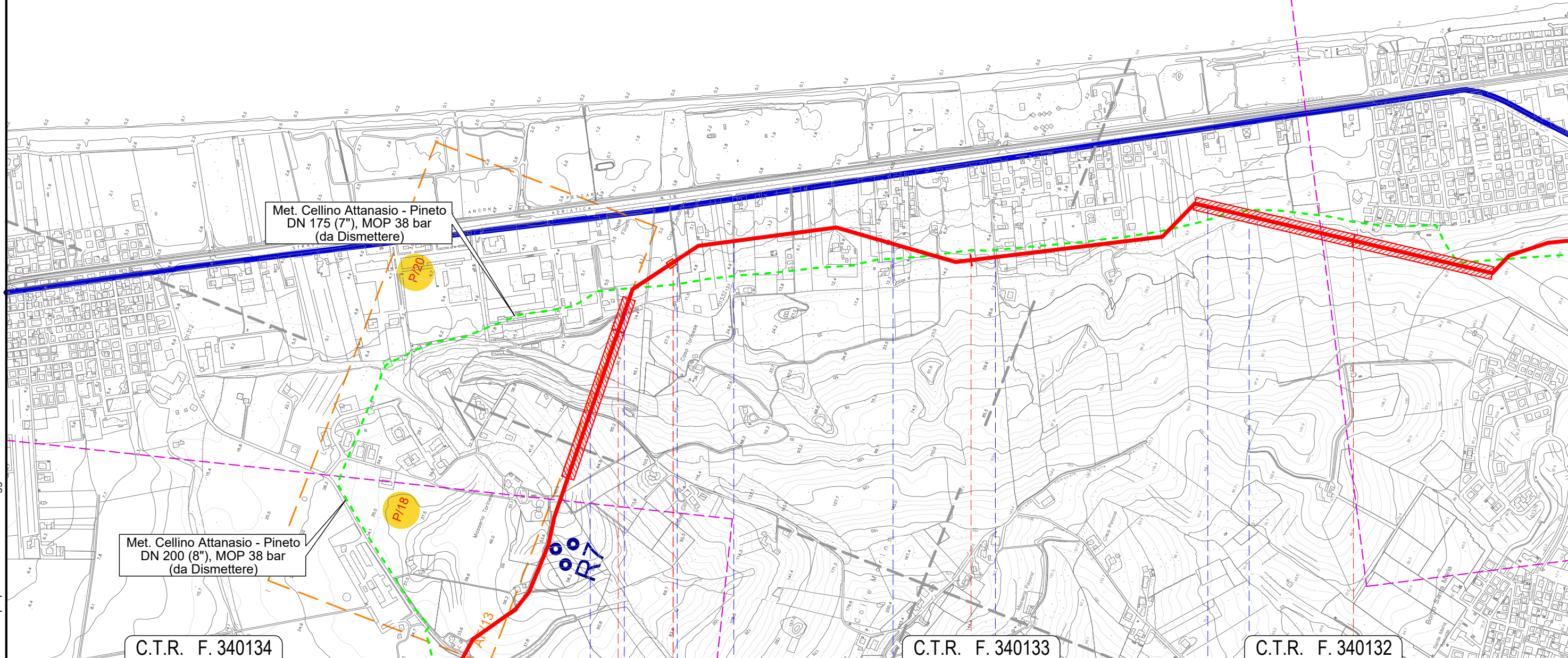
0	23/06/21	EMISSIONE PER ENTI	FABIANI	FRANCESCONE	BANCI
REV.	DATA	DESCRIZIONE	ELABORATO	VERIFICATO	APPROVATO
		Progettista	5718-001		
			P-PG-D-1044		



Foglio  
**6**  
di 7  
Scala  
1:10.000

C.T.R. F. 340131

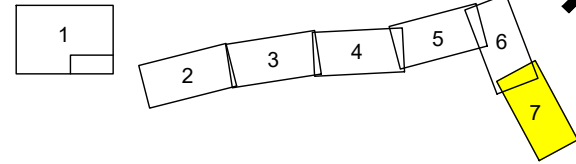
C.T.R. F. 340132



METANODOTTO CELLINO ATTANASIO - PINETO

CARTA DEI SITI ARCHEOLOGICI

Quadro d'unione

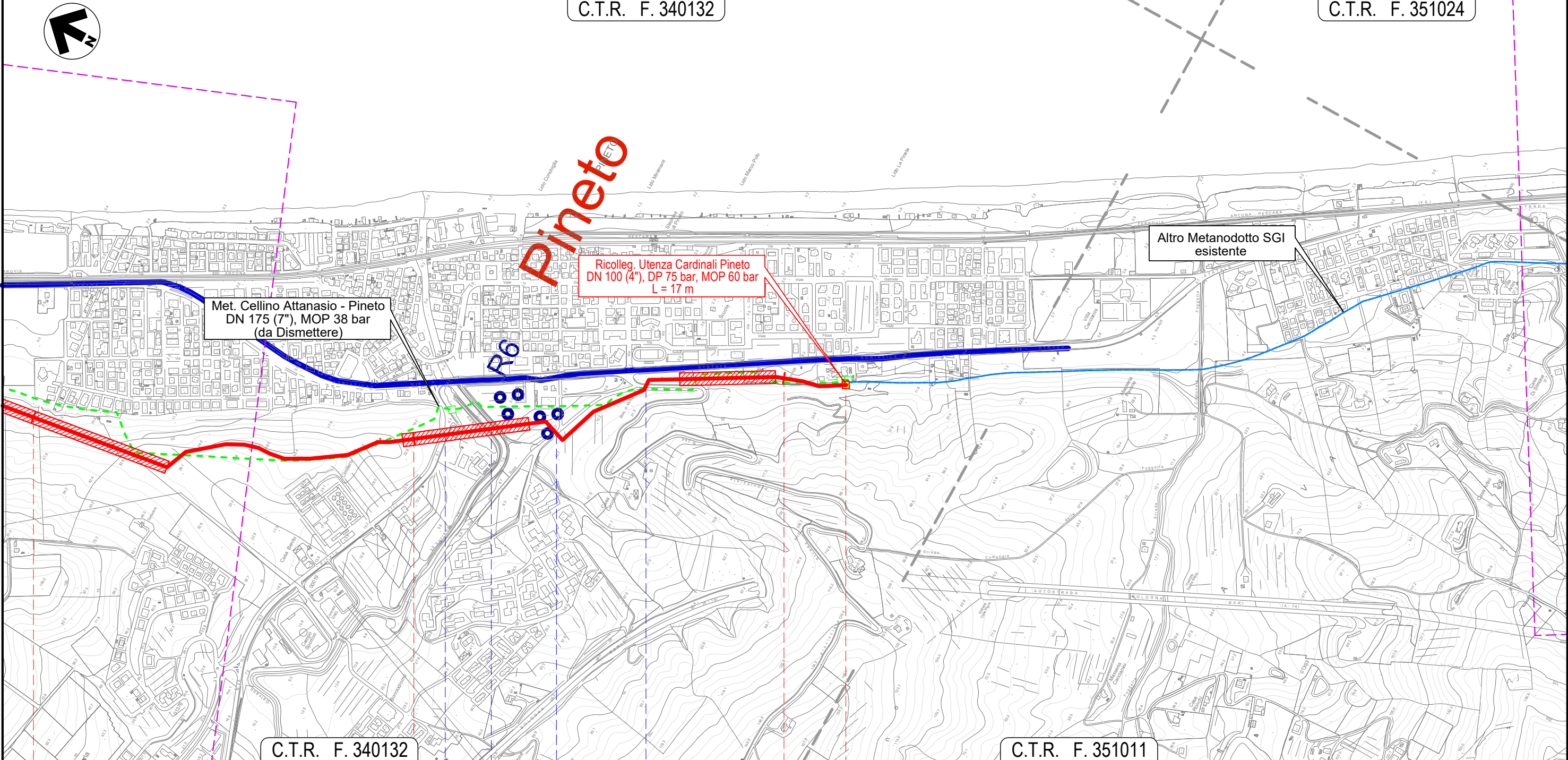


0	23/06/21	EMISSIONE PER ENTI	FABIANI	FRANCESCONE	BANCI
REV.	DATA	DESCRIZIONE	ELABORATO	VERIFICATO	APPROVATO
		Progettista			
			Comm.	5718-001	
			Dis.	P-PG-D-1044	

Foglio  
**7**  
di 7  
Scala  
1:10.000

C.T.R. F. 340132

C.T.R. F. 351024



C.T.R. F. 340132

C.T.R. F. 351011

18 19 20 20+158

PINETO  
TERAMO

S.P.28 ● Fosso Calvano ● Via delle Rose ● S.P. n. 28a



Il presente disegno e' di proprieta' aziendale - La Societa' tutelera' i propri diritti a termine di legge.