

LEGENDA

SIMBOLOGIA CARTOGRAFICA

- Metanodotto in progetto
DN 200 (8"), DP 75 bar, MOP 60 bar
- Metanodotto da dismettere
DN 175 (7"), MOP 38 bar
- Metanodotti SGI esistenti
- Altri Metanodotti esistenti
- Aree impianti stacco-terminale in progetto
- Aree impianti stacco-terminale SGI esistenti
- T.O.C. - Microtunnel - Trivella spingitubo
- Impianti di linea in progetto
- Impianti di linea da porre fuori esercizio e recuperare
- Impianti di linea in esercizio
- Limite sovrapposizione fogli
- Aree impianti esistenti
- Opere connesse in progetto

Ricollegamento / Interconnessione
DN xxx (x"), DP xx bar, MOP xx bar
L = xx m

LEGENDA TEMATICA

Potenziale archeologico

- Improbabile
- Molto basso
- Basso
- Medio
- Certo, non delimitato
- Certo, ben documentato e delimitato

Rischio/Impatto archeologico

- Alto
- Medio-alto
- Medio
- Basso
- Molto basso
- Nullo

SIMBOLOGIA MECCANICA

- Punto di intercettazione di linea (P.I.L.)
- Punto di intercettazione di derivazione importante (P.I.D.I.)
- Punto di intercettazione di derivazione importante con discaggio di allacciamento (P.I.D.I.)
- Impianto di riduzione/regolazione della pressione



COROGRAFIA 1:250.000

Stefano Coale
COOPERATIVA ARCHEOLOGIA
 Via Luigi La Vista, 5 - 50133 - FIRENZE
 - Tel. 055 576944 - Fax 055 576938
 C.F./P.IVA 03185890484

Il presente disegno e' di proprieta' aziendale - La Societa' tutelera' i propri diritti a termine di legge.

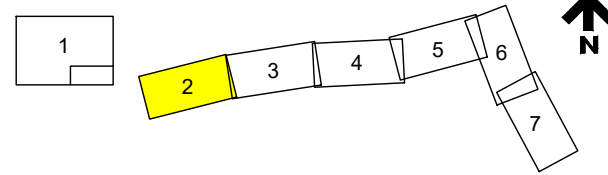
Progressiva chilometrica	N.		
Comuni	COMUNE		
Province	PROVINCIA		
Impianti	TIPO - N. - PROG. TIPO - N. - ESISTENTE DA MODIFICARE TIPO - N. - ESISTENTE		
Attraversamenti	TIPOLOGIA ATTRAVERSATA <small>(SS n.##, corso d'acqua, ferrovia, ecc.)</small>		

0	23/06/21	EMISSIONE PER ENTI			FABIANI	FRANCESCONE	BANCI	
REV.	DATA	DESCRIZIONE			ELABORATO	VERIFICATO	APPROVATO	
				Progettista 		COMMESSA	UNITA'	
				5718	001			
METANODOTTO CELLINO ATTANASIO - PINETO					DISEGNO		P-PG-D-1045	
					REVISIONE		0	
CARTA DEL RISCHIO ARCHEOLOGICO					FG.	1	DI	7
					SCALA		1:10.000	

METANODOTTO CELLINO ATTANASIO - PINETO

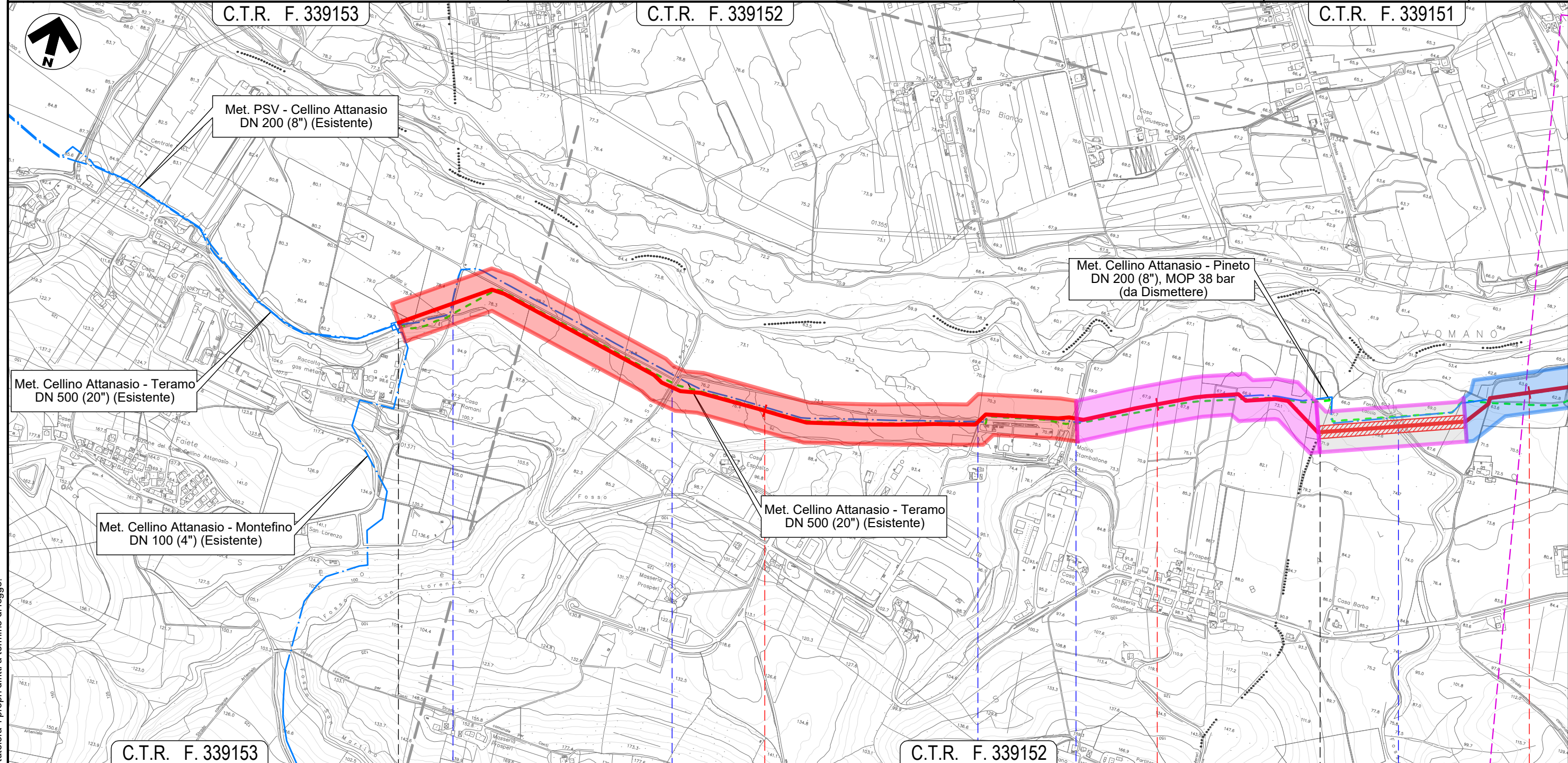
CARTA DEL RISCHIO ARCHEOLOGICO

Quadro d'unione



0	23/06/21	EMISSIONE PER ENTI	FABIANI	FRANCESCO	BANCI
REV.	DATA	DESCRIZIONE	ELABORATO	VERIFICATO	APPROVATO
		Progettista			
			Comm.	5718-001	
			Dis.	P-PG-D-1045	

Foglio
2
di 7
Scala
1:10.000



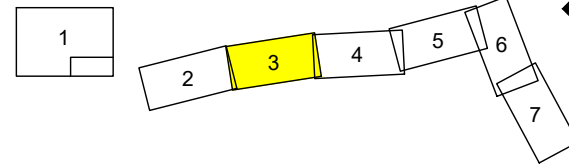
Il presente disegno e' di proprieta' aziendale - La Societa' tutelera' i propri diritti a termine di legge.

0	1	2	3
CELLINO ATTANASIO		TERAMO	ATRI
NODO 5960			
●	●	●	●
Strada vicinale	Fosso San Lorenzo	Strada vicinale	Strada Contrada Stampalone + Fosso
		Torrente Stampalone ●	

METANODOTTO CELLINO ATTANASIO - PINETO

CARTA DEL RISCHIO ARCHEOLOGICO

Quadro d'unione

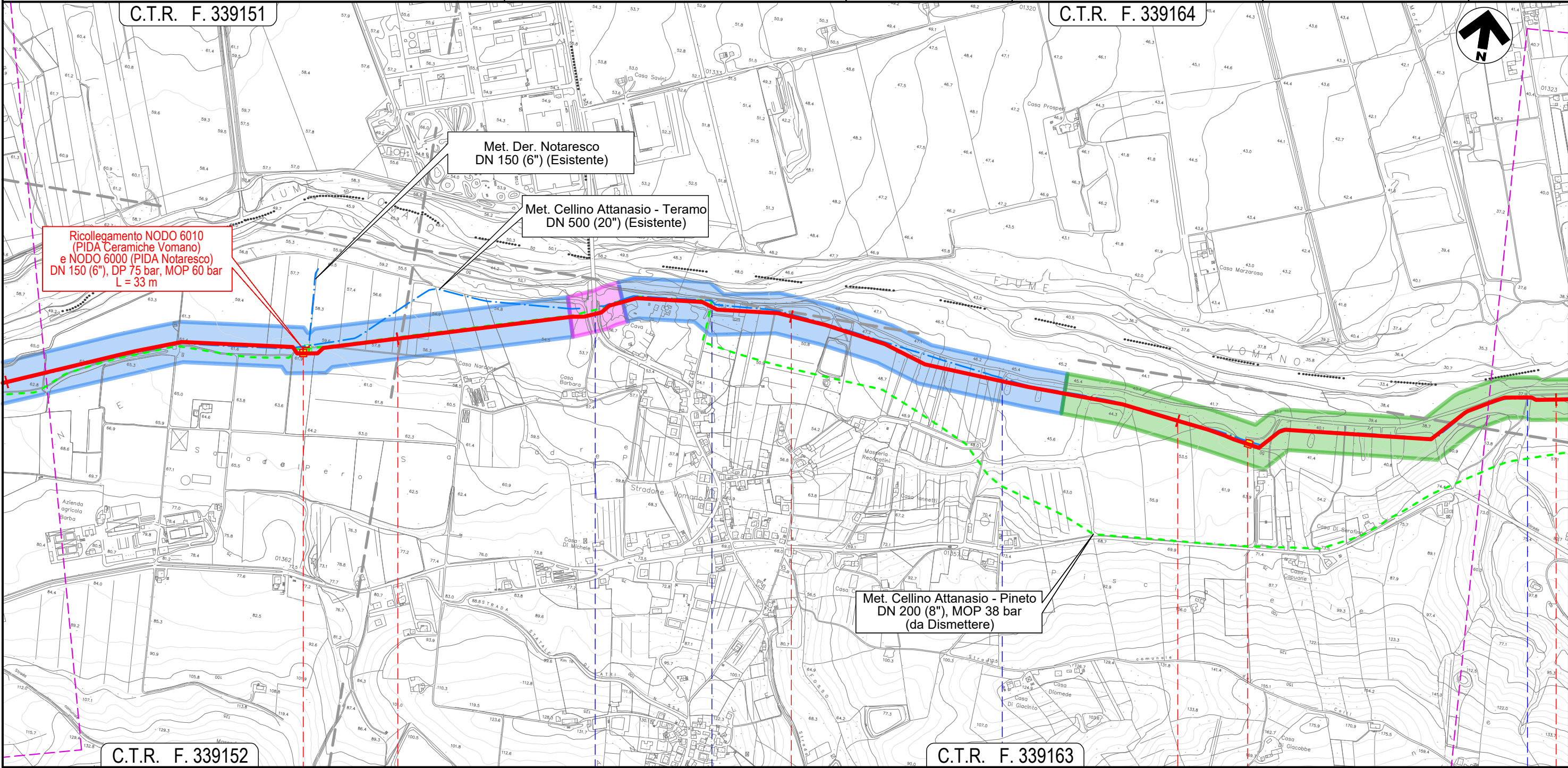


0	23/06/21	EMISSIONE PER ENTI	FABIANI	FRANCESCO	BANCI
REV.	DATA	DESCRIZIONE	ELABORATO	VERIFICATO	APPROVATO
		Progettista			
			Comm.	5718-001	
			Dis.	P-PG-D-1045	

Foglio
3
di 7
Scala
1:10.000

C.T.R. F. 339151

C.T.R. F. 339164



Ricollegamento NODO 6010 (PIDA Ceramiche Vomano) e NODO 6000 (PIDA Notaresco) DN 150 (6"), DP 75 bar, MOP 60 bar L = 33 m

Met. Der. Notaresco DN 150 (6") (Esistente)

Met. Cellino Attanasio - Teramo DN 500 (20") (Esistente)

Met. Cellino Attanasio - Pineto DN 200 (8"), MOP 38 bar (da Dismettere)

C.T.R. F. 339152

C.T.R. F. 339163

Il presente disegno e' di proprieta' aziendale - La Societa' tutelera' i propri diritti a termine di legge.

ATRI
TERAMO



S.P. n.553

Strada vicinale

Fosso Bartolone (in C.A.)

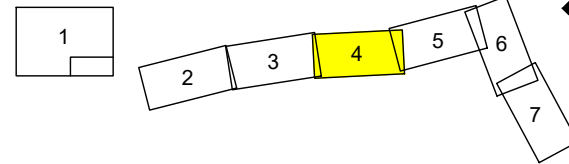
Strada vicinale

METANODOTTO CELLINO ATTANASIO - PINETO

CARTA DEL RISCHIO ARCHEOLOGICO

C.T.R. F. 339164

Quadro d'unione



0	23/06/21	EMISSIONE PER ENTI	FABIANI	FRANCESCO	BANCI
REV.	DATA	DESCRIZIONE	ELABORATO	VERIFICATO	APPROVATO
		Progettista	5718-001		
			P-PG-D-1045		

Foglio
4
di 7
Scala
1:10.000



C.T.R. F. 339161

Met. Cellino Attanasio - Teramo
DN 500 (20") (Esistente)

Ricollegamento Utenza FIA S.p.a.
DN 100 (4"), DP 75 bar, MOP 60 bar
L = 34 m

Met. Cellino Attanasio - Pineto
DN 200 (8"), MOP 38 bar
(da Dismettere)

C.T.R. F. 339163

C.T.R. F. 339162

ATRI
TERAMO

- Strada vicinale
- Fosso S. Margherita
- Fosso
- Strada consorziale di bonifica
- Strada vicinale
- Via Salara
- Canale in C.A.
- S.P. n.27a
- Strada Sterrata
- Via dell'Artigianato

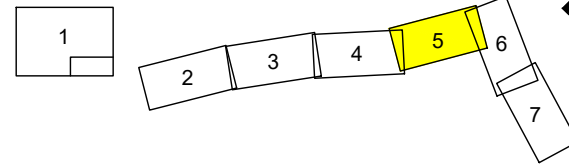


Il presente disegno e' di proprieta' aziendale - La Societa' tutelera' i propri diritti a termine di legge.

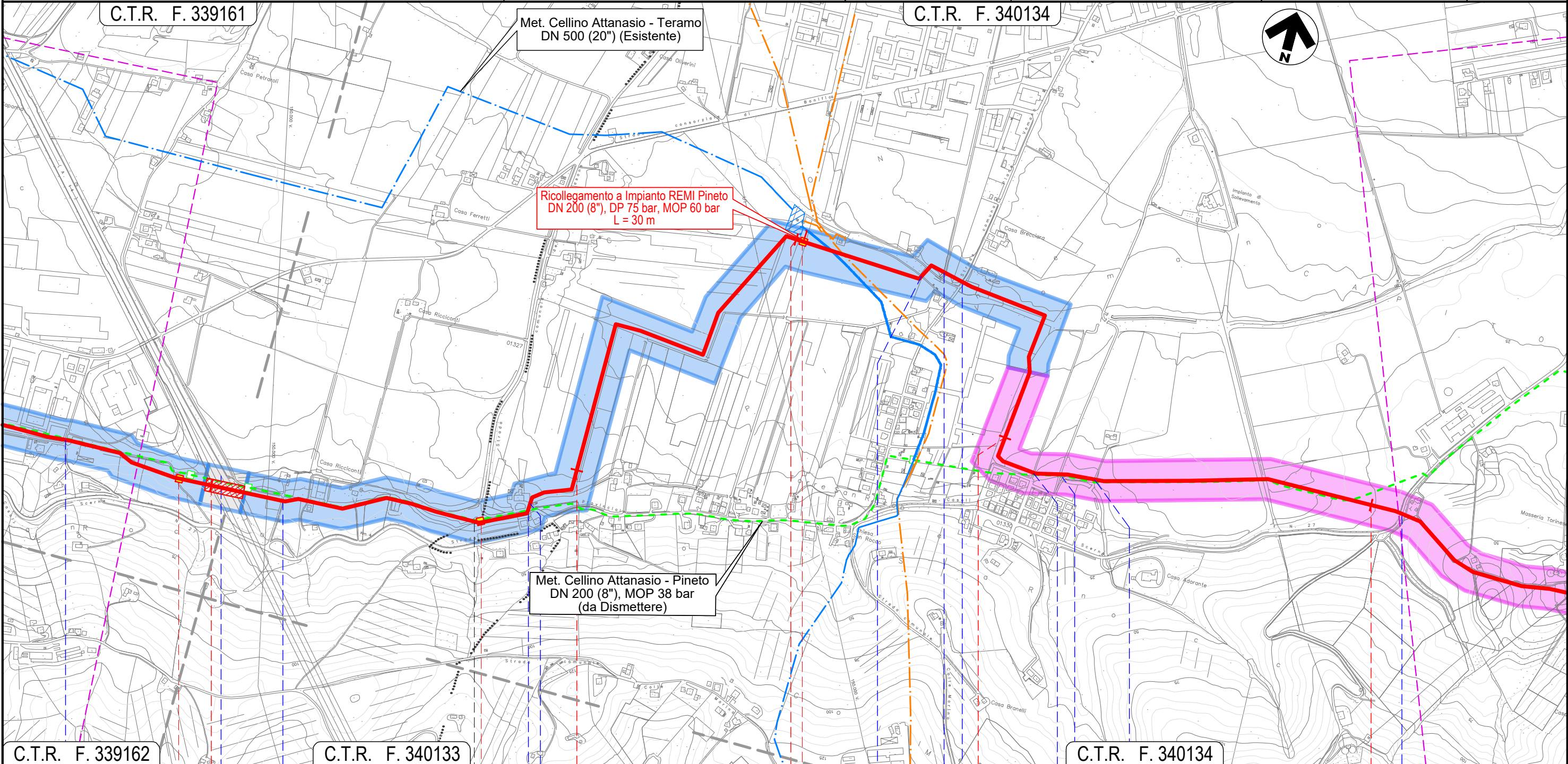
METANODOTTO CELLINO ATTANASIO - PINETO

CARTA DEL RISCHIO ARCHEOLOGICO

Quadro d'Unione



0	23/06/21	EMISSIONE PER ENTI	FABIANI	FRANCESCO	BANCI	Foglio 5 di 7 Scala 1:10.000
REV.	DATA	DESCRIZIONE	ELABORATO	VERIFICATO	APPROVATO	
Progettista						Comm. 5718-001
						Dis. P-PG-D-1045



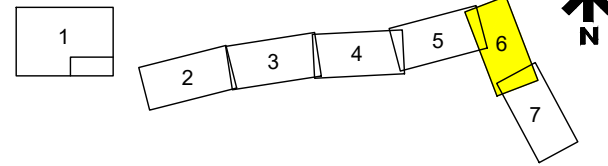
C.T.R. F. 339162	11	C.T.R. F. 340133	12	13	14	C.T.R. F. 340134	15
ATRI		TERAMO			PINETO		
Via dell'Artigianato	Autostrada A14	Strada vicinale	S.P. 27a	Canale in C.A.	Strada vicinale	Canale in C.A.	Via Giove
					Strada vicinale	Canale in C.A.	Strada vicinale
							S.P. n.27

Il presente disegno e' di proprieta' aziendale - La Societa' tutelera' i propri diritti a termine di legge.

METANODOTTO CELLINO ATTANASIO - PINETO

CARTA DEL RISCHIO ARCHEOLOGICO

Quadro d'unione

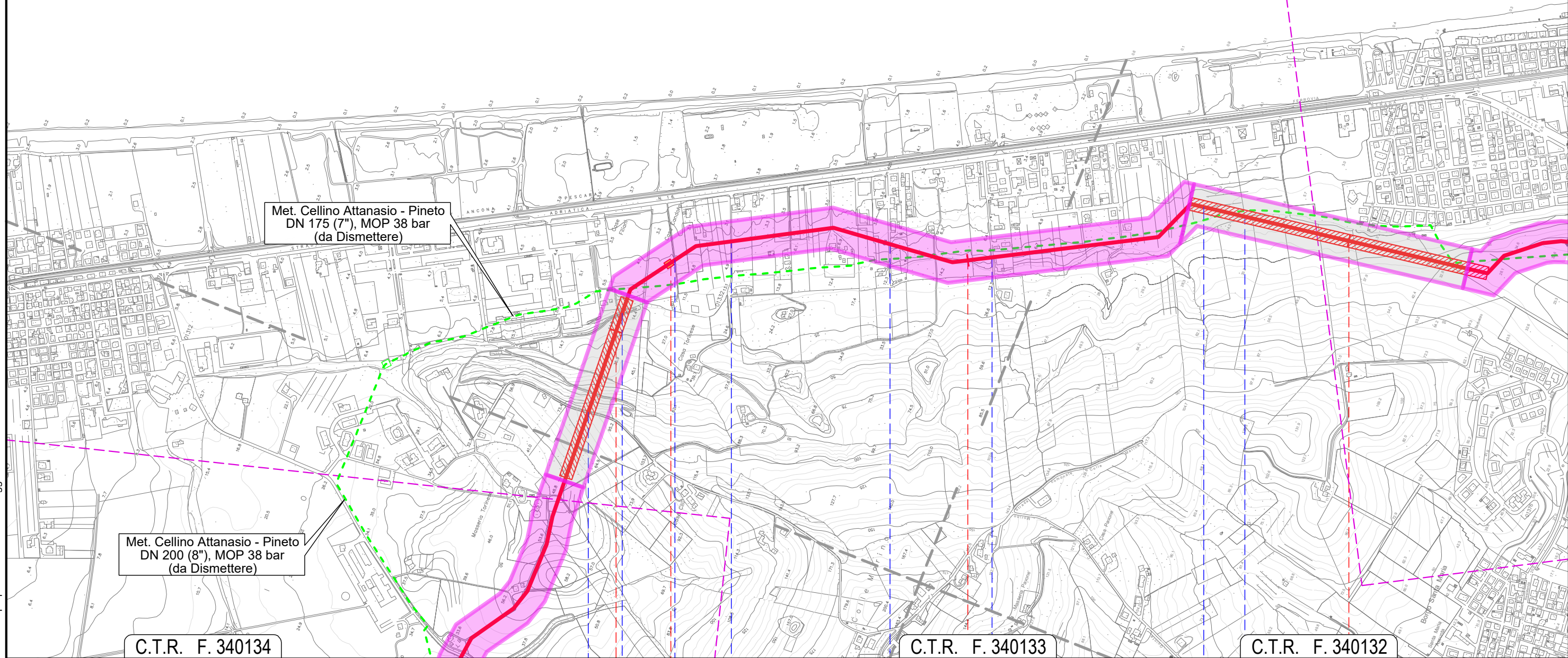


0	23/06/21	EMMISSIONE PER ENTI	FABIANI	FRANCESCONE	BANCI
REV.	DATA	DESCRIZIONE	ELABORATO	VERIFICATO	APPROVATO
		Progettista			
			Comm.	5718-001	
			Dis.	P-PG-D-1045	

Foglio
6
di 7
Scala
1:10.000

C.T.R. F. 340131

C.T.R. F. 340132



C.T.R. F. 340134

C.T.R. F. 340133

C.T.R. F. 340132

16

17

18

PINETO
TERAMO



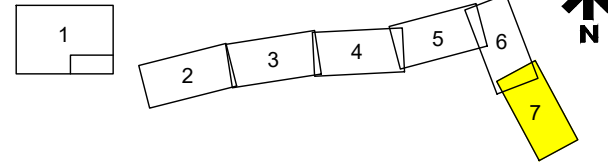
- Strada Quinto Colle Marino
Canale Forma Calvano
- Via Gino Cervi
- Via Roberto Rossellini
- Via Raf Vallone
- Via Mauro Bognini
- Canale rivestito in massi
- Canale Forma Calvano

Il presente disegno e' di proprieta' aziendale - La Societa' tutelera' i propri diritti a termine di legge.

METANODOTTO CELLINO ATTANASIO - PINETO

CARTA DEL RISCHIO ARCHEOLOGICO

Quadro d'unione

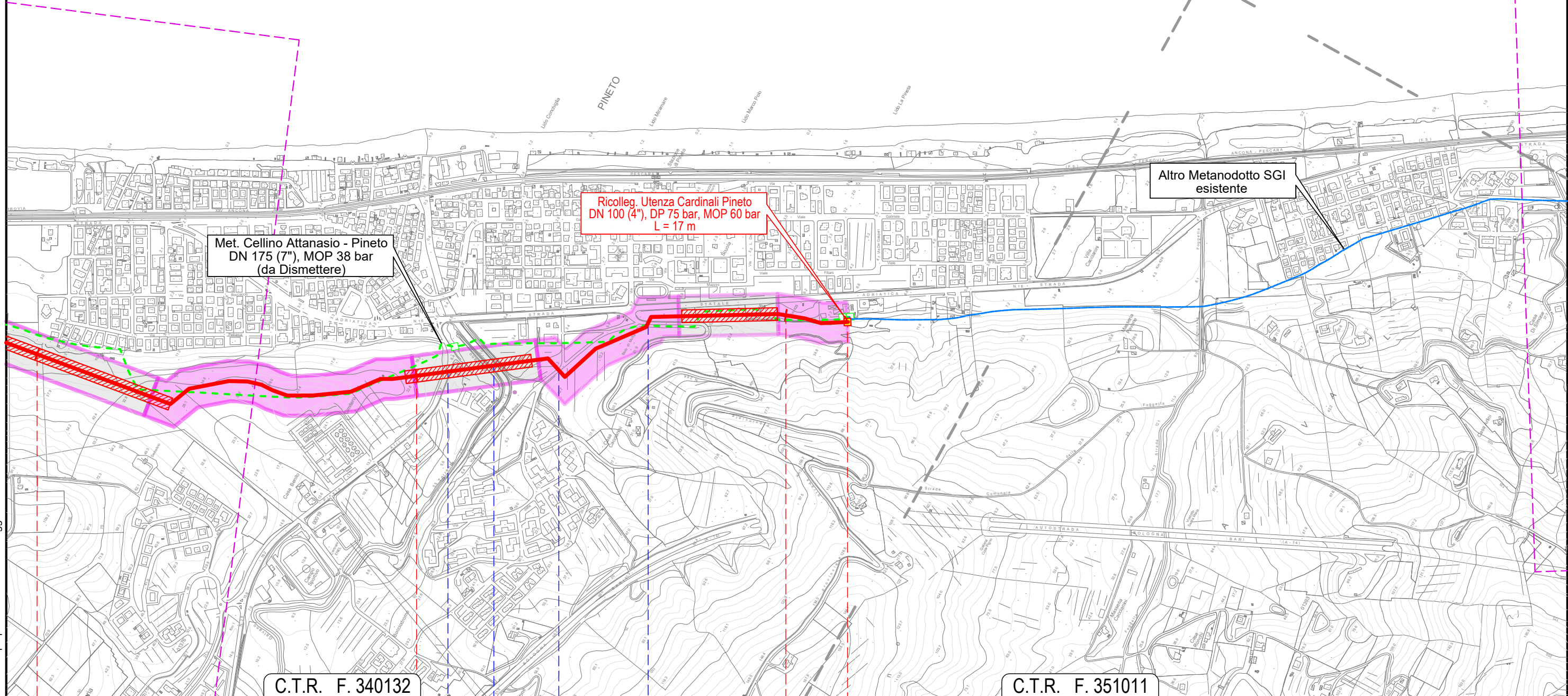


0	23/06/21	EMISSIONE PER ENTI	FABIANI	FRANCESCONE	BANCI
REV.	DATA	DESCRIZIONE	ELABORATO	VERIFICATO	APPROVATO
		Progettista			
			Comm.	5718-001	
			Dis.	P-PG-D-1045	

Foglio
7
di 7
Scala
1:10.000

C.T.R. F. 340132

C.T.R. F. 351024



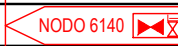
C.T.R. F. 340132

C.T.R. F. 351011

18 19 20 20+158

PINETO
TERAMO

S.P.28 ● Fosso Calvano ● Via delle Rose ● S.P. n. 28a



Il presente disegno e' di proprieta' aziendale - La Societa' tutelera' i propri diritti a termine di legge.