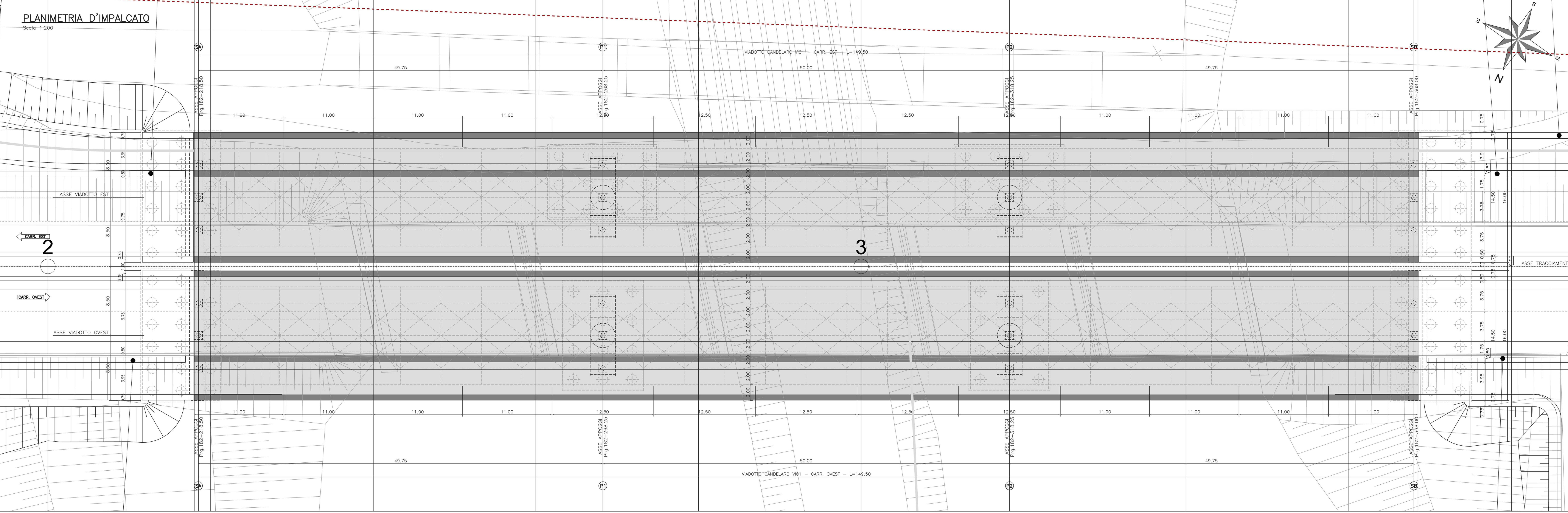


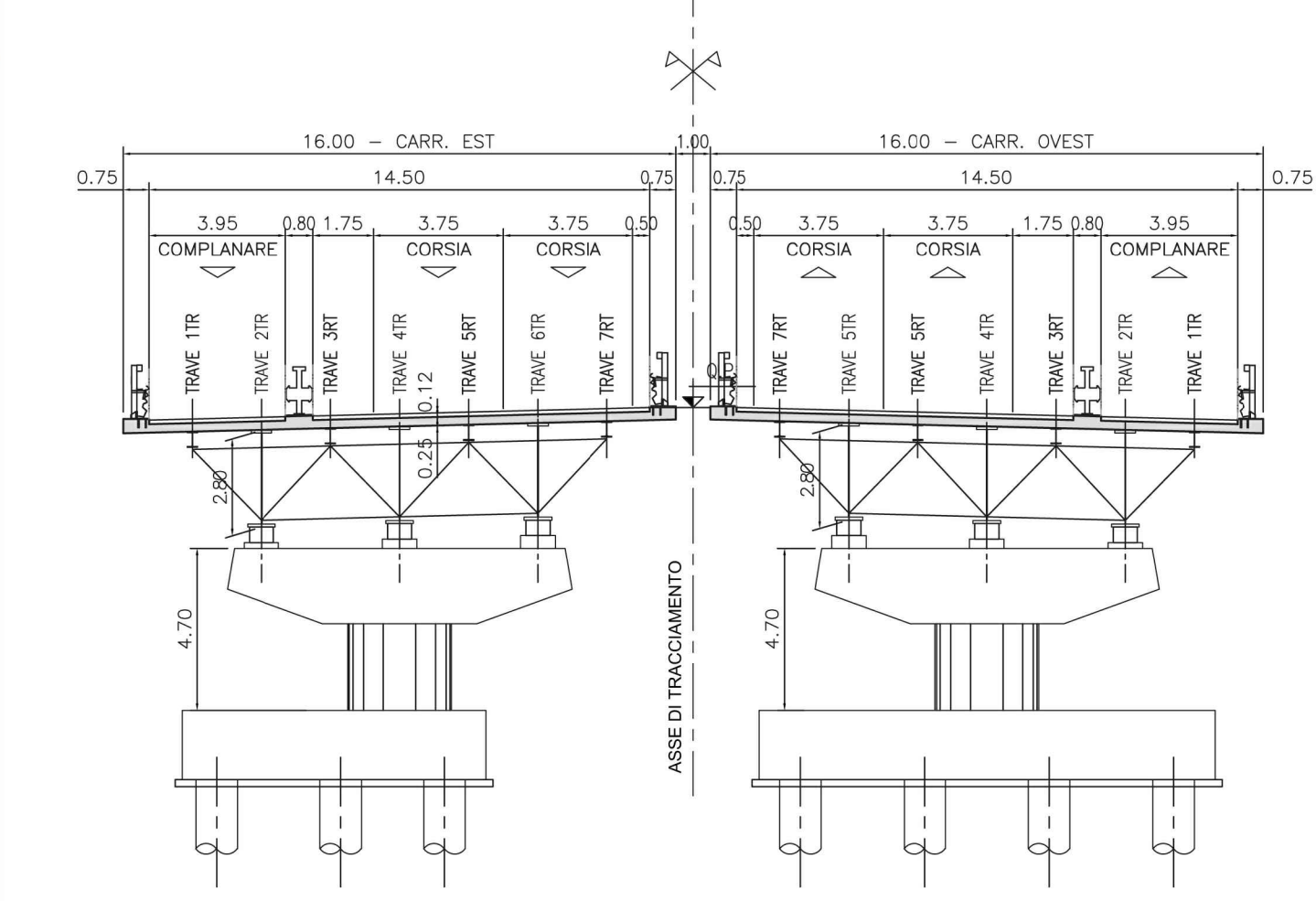
PLANIMETRIA D'IMPALCATO

Scala: 1:200



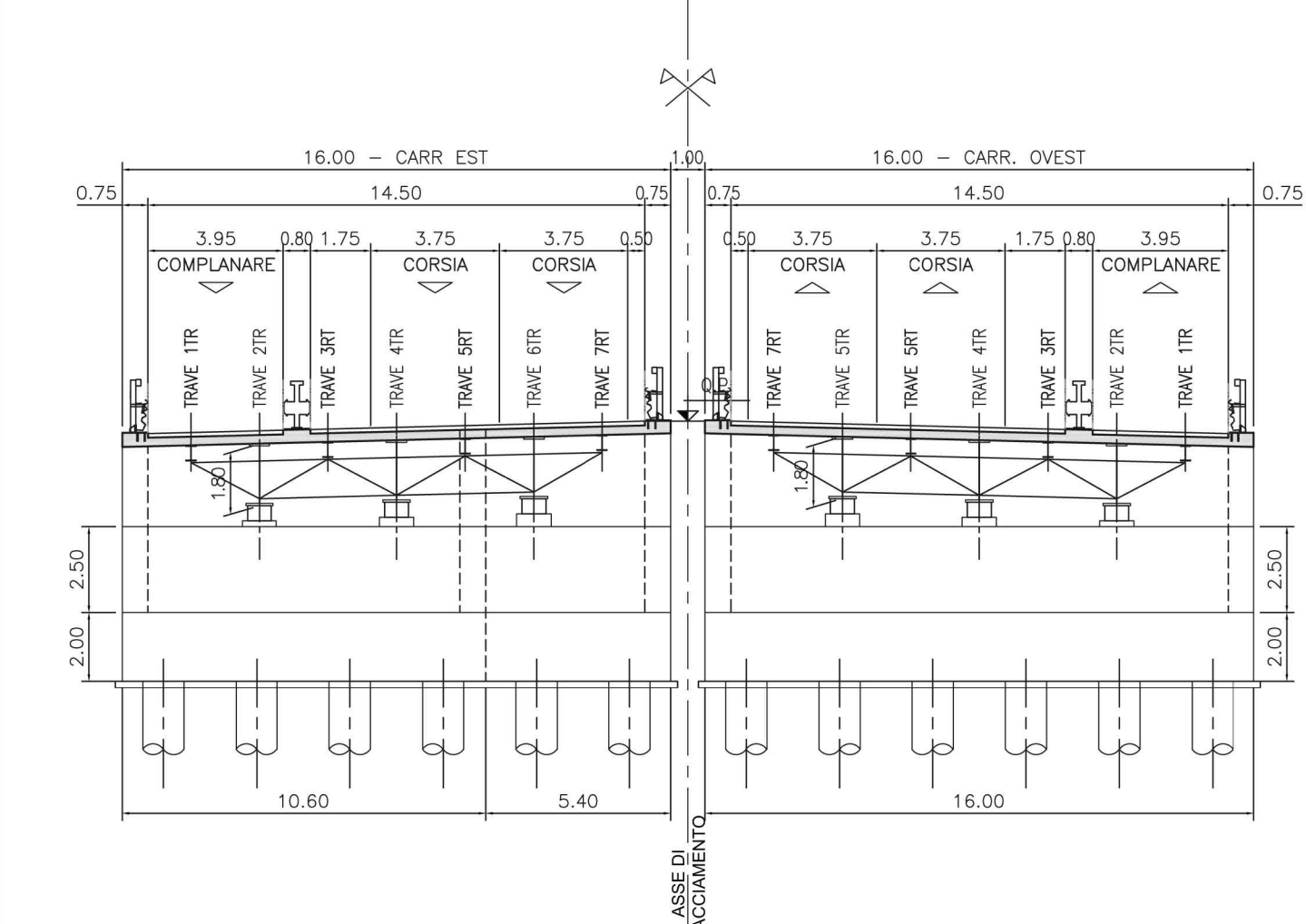
SEZIONE INTERO IMPALCATO IN ASSE PILA

Scala: 1:200



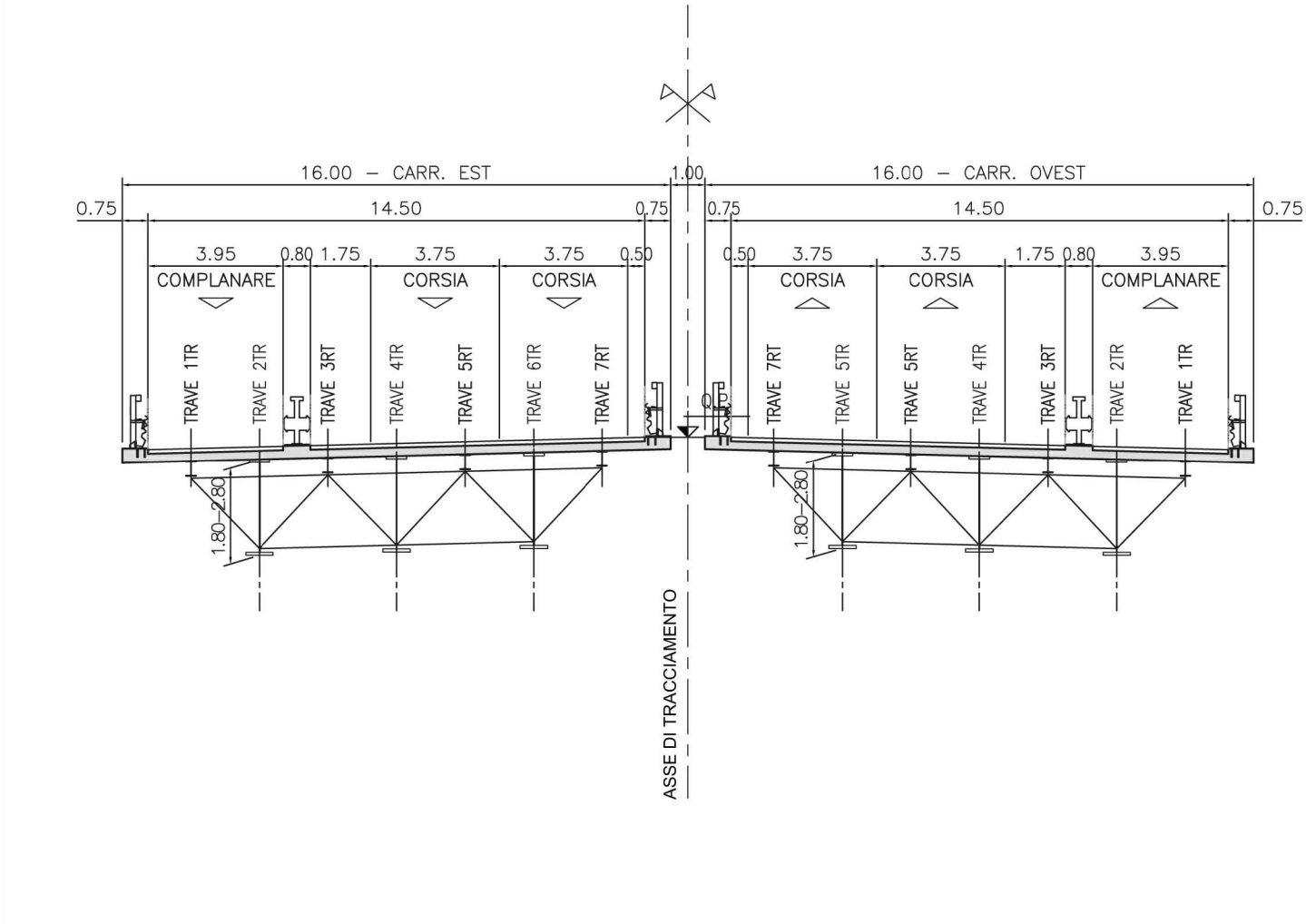
SEZIONE INTERO IMPALCATO IN ASSE SPALLA SB

Scala: 1:200



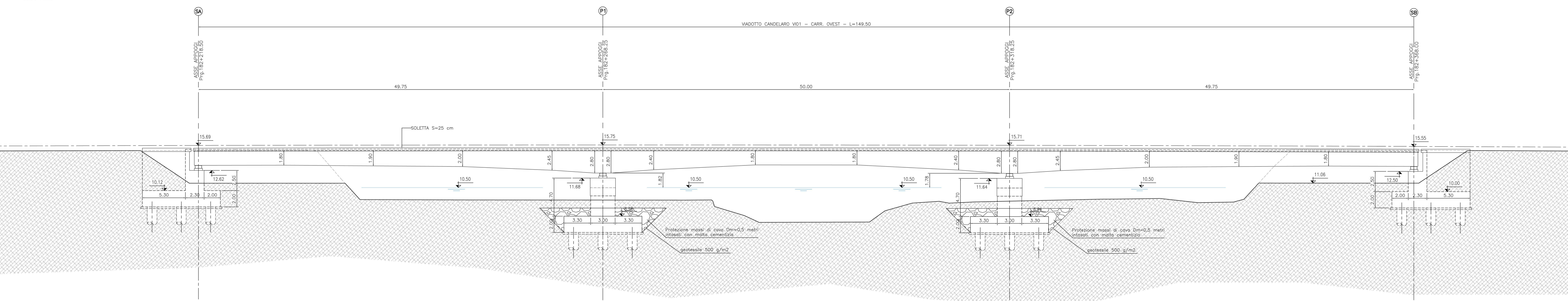
SEZIONE INTERO IMPALCATO CORRENTE

Scala: 1:200



PROSPETTO LONGITUDINALE

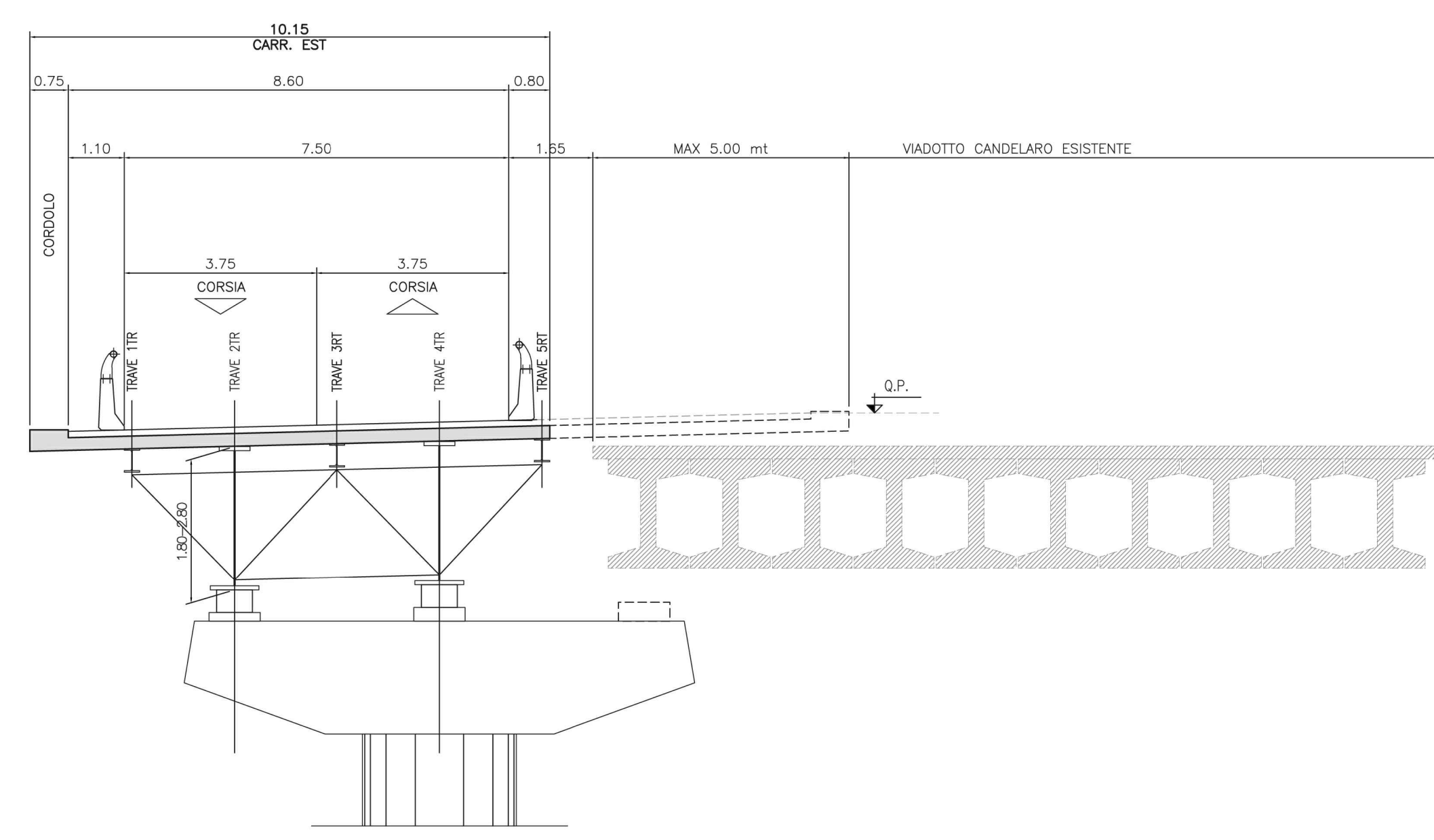
Scala: 1:200



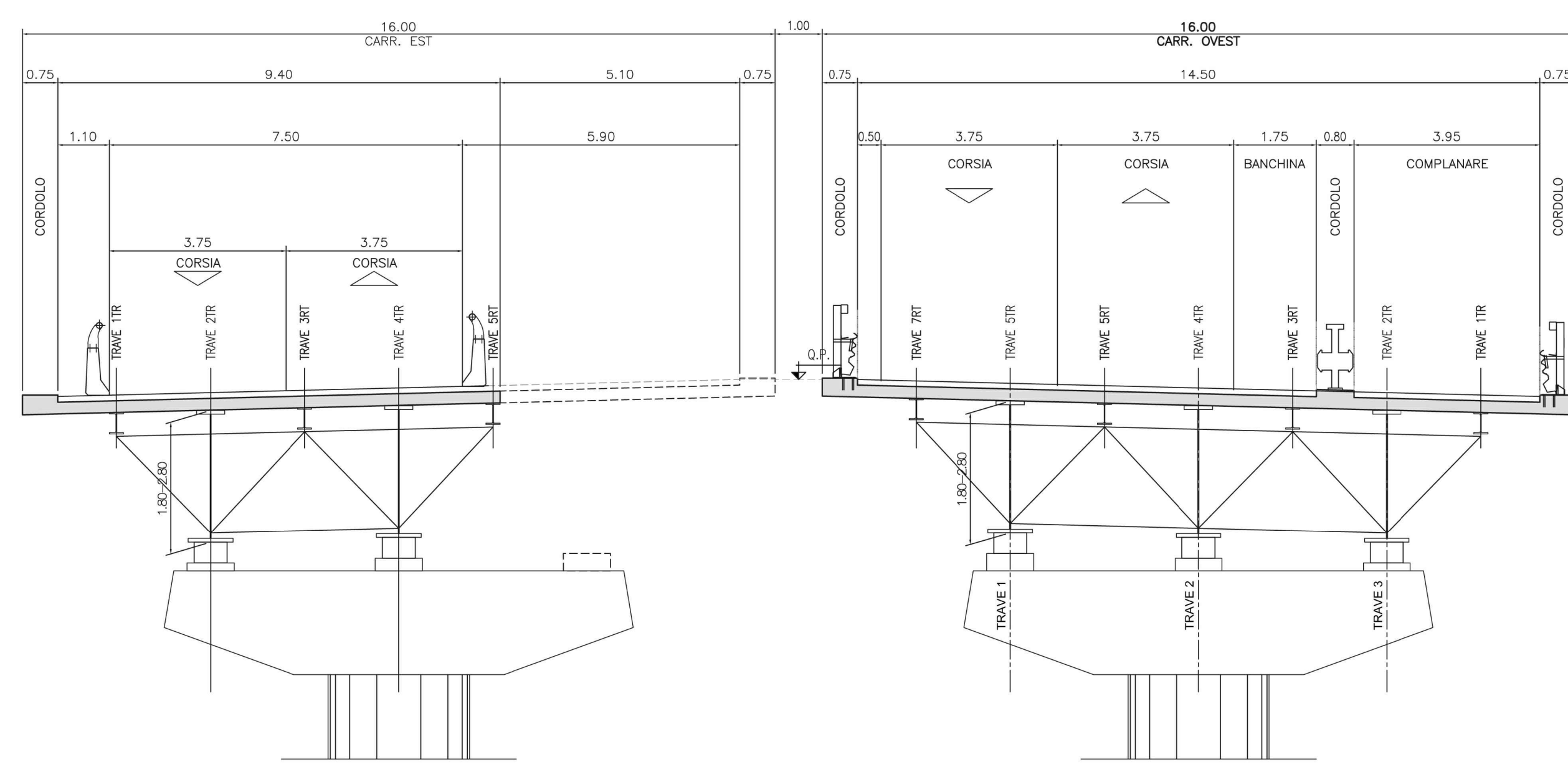
SEZIONI TRASVERSALI TIPO E FASI REALIZZATIVE

Scala: 1:100

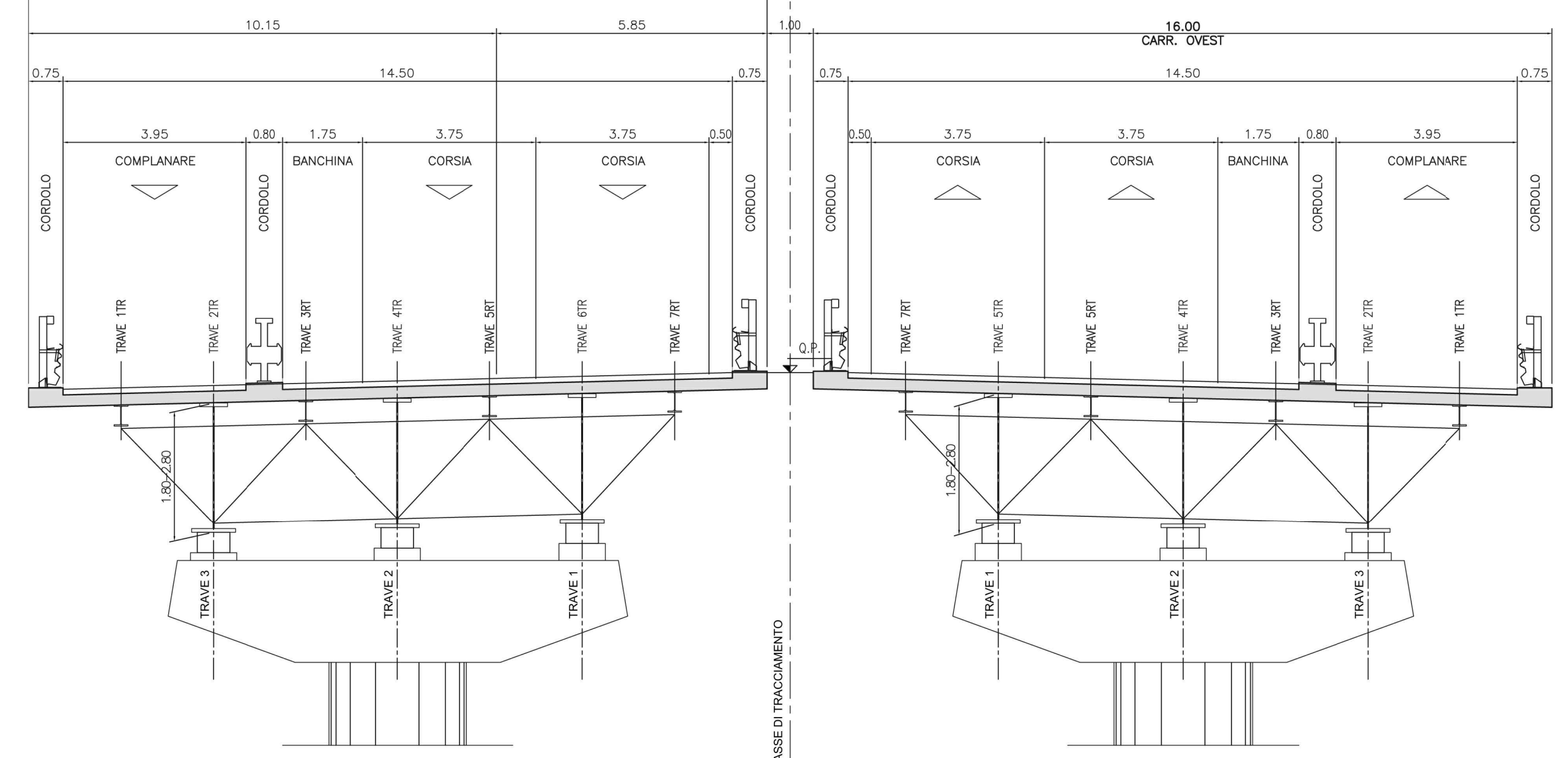
OPERA DI PRIMA FASE: REALIZZAZIONE SEMI IMPALCATO EST



OPERA DI SECONDA FASE: REALIZZAZIONE IMPALCATO OVEST



OPERA COMPLETA: COMPLETAMENTO IMPALCATO EST



MANTENENDO IL TRAFFICO SULL'OPERA ESISTENTE SI REALIZZA IL SEMI-IMPALCATO CARREGGIATA EST.

CANALIZZAZIONE DEL TRAFFICO CON DOPPIO SENSO DI MARCIA SULLA PORZIONE DI IMPALCATO EST REALIZZATO IN PRIMA FASE. DEMOLIZIONE DELL'IMPALCATO ESISTENTE. REALIZZAZIONE DELL'INTERO IMPALCATO IN CARREGGIATA OVEST. DEVIAZIONE DEL TRAFFICO CON DOPPIO SENSO DI MARCIA NELL'IMPALCATO OVEST REALIZZATO IN SECONDA FASE.

COMPLETAMENTO DELL'IMPALCATO IN CARREGGIATA EST. APERTURA COMPLETA DEL TRAFFICO.



S.S. 89 "GARGANICA"
LAVORI DI REALIZZAZIONE DELLA VIABILITA' DI SAN GIOVANNI ROTONDO E REALIZZAZIONE DELL'ASTA DI COLLEGAMENTO DA SAN GIOVANNI ROTONDO AL CAPOLUOGO DAUNO

1° stralcio - Manfredonia (km 172+000) - Aeroporto militare di Amendola (km 186+000)

PROGETTO DEFINITIVO COD. BA28

PROGETTAZIONE: ANAS - STRUTTURA TERRITORIALE PUGLIA

IL PROGETTISTA E COORDINATORE DELLA SICUREZZA IN FASE DI PROGETTAZIONE
Ing. Alberto SANCIRO'

IL GEODATA
Dott. Pasquale SCORCIA

L'ARCHITETTO: Dott.ssa Grazia SANNO
Elios MEBACI n. 2856 - architetto di Pavia ai sensi del D.M. 244/2019

IL RESPONSABILE DEL PROCEDIMENTO
Ing. Riccardo CAPENA



STUDIO PRELIMINARE AMBIENTALE
INQUADRAMENTO PROGETTUALE
Pianta impalcato e prospetto longitudinale

REV.	DESCRIZIONE	DATA	REDATTO	VERIFICATO	APPROVATO
A	EMISSIONE		Maggio 2021		