






### Legenda

-  filare arboreo
-  vegetazione antropogena
-  vegetazione pioniera
-  vegetazione ripariale
-  Limiti area di studio
-  Fiume santerno
-  Canale irriguo
-  Riali a portata perenne
-  Riali a portata intermittente
-  Future condotte
-  Area "Pozzo Mezzocolle 1 Dir"
-  Area attuale centrale Gas di Santerno

 ENI S.p.A.  
Divisione Exploration & Production

Progetto		
Doc. SAOP/108 Istanza di Concessione MEZZOCOLLE		
Tavola		
Carta vegetazionale		
Preparato		
ENSR Italia S.r.l.		
Nome File	Num. Allegato	Documento
Tav.3.6.mxd	3.6	SAOP/108
DATA	SCALA	
Novembre 2007	1:10.000	

Fonte: elaborazione delle informazioni reperite dal SIT della Regione Emilia Romagna e dal PTCP della Provincia di Bologna