


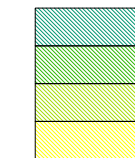


Legenda:

-  Future condotte
-  Area "Pozzo Mezzocolle 1 Dir"
-  Area attuale centrale gas di Santerno

Indicatore del grado di valore paesaggistico

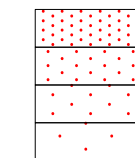
alto



basso

Indicatore del livello di frequentazione dei luoghi

alto



basso

case agricole di valore storico



ENI S.p.A.
Divisione Exploration & Production

Progetto

Doc. SAOP/108
Istanza di Concessione
MEZZOCOLLE

Tavola

Paesaggio

Preparato

ENSR Italia S.r.l.

Nome File

Tav.3.7.dwg

Num. Allegato

3.7

Documento

SAOP/108

DATA

Novembre 2007

SCALA

1:10000

Fonte: elaborazione delle informazioni reperite dal SIT della Regione Emilia Romagna e dal PTCP della Provincia di Bologna