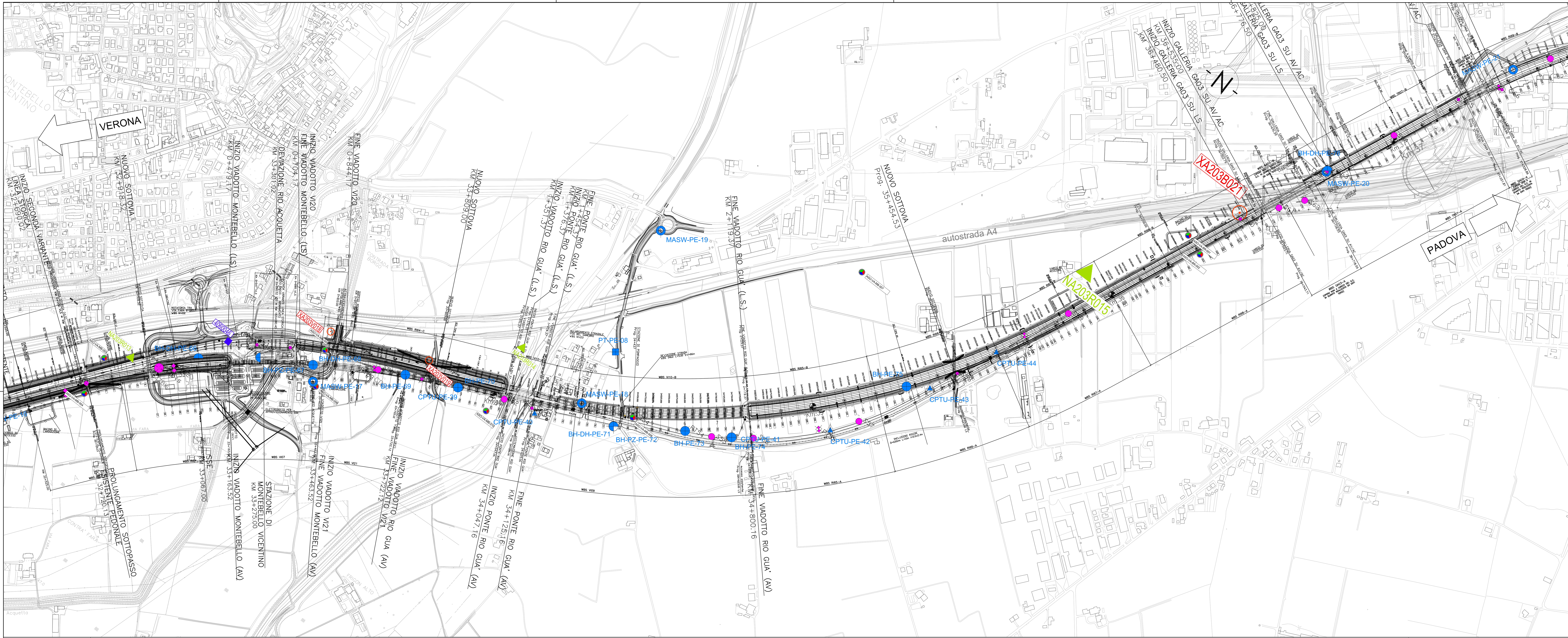



PIANTA CHIAVE

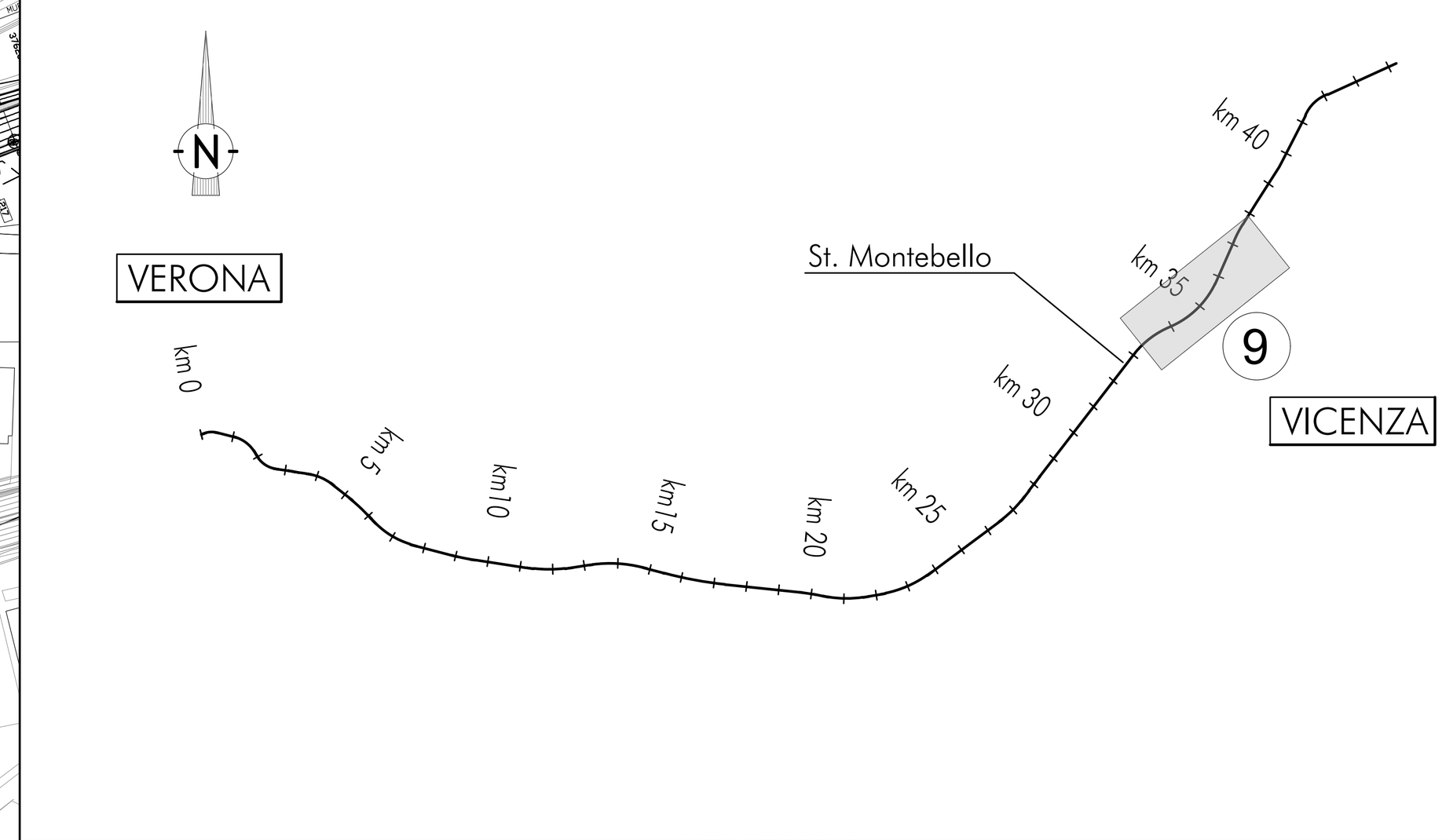

LEGENDA

Campagna indagini integrative PE

- BH-PE-n — Sondaggio a carotaggio continuo
- BH-PZ-PE-n — Sondaggio a carotaggio continuo con l'installazione di piezometro a tubo aperto o Casagrande
- MASW-PE-n — Indagine MASW
- CPTU-PE-n — Prova penetrometrica statica con piezocono
- PT-PE-n — Pozzetto esplorativo
- BH-DH-PE-n — Sondaggio con esecuzione di prova down hole
- CH-PE-n — Sondaggio con esecuzione di prova cross hole
- ASO-VA-XX-00n — Indagini ambientali

Nota per PE: in blu le indagini disponibili e con coordinate certe; le sigle in rosso si riferiscono ad ulteriori indagini in corso che saranno rese disponibili nel corso dello sviluppo del PE

Campagna indagini 2018 per CDS

- Sondaggio geognostico

Campagna indagini 2015

- P1÷P15,P20 — Sondaggio a carotaggio continuo con installazione di Piezometro a Tubo Aperto (A)
- P1÷15Bis — Foro a distruzione di nucleo per installazione di Piezometro Casagrande (C)

Campagna indagini 2014

- SP — Sondaggio a carotaggio continuo
- SPC, SPA, SPCA, SPAA — Sondaggio a carotaggio continuo (SP) con installazione di Piezometro Casagrande (C) e/o Piezometro a Tubo Aperto (A)
- SDC, SDA — Foro a distruzione di nucleo per installazione di Piezometro Casagrande (C) e/o Piezometro a Tubo Aperto (A)
- CPTU — Prova penetrometrica statica con piezocono (possibilità di avanzamento con trivellazione)
- CPTU* — Prova penetrometrica statica con piezocono "tradizionale"
- CH — Foro a distruzione di nucleo per esecuzione prove CROSS-HOLE
- PT — Pozzetto esplorativo a 1.5 m da p.c. con prove di carico su piastra
- Profondità delle indagini

Campagna indagini pregresse

- S2 — Sondaggio geognostico (campagna 1998)
- XA203X000 — Sondaggio geognostico, numero di riferimento (campagna 2002)
- NA203X000 — CPTU, numero di riferimento (campagna 2002)
- 4060000 — Pozzo con stratigrafia, numero di riferimento (Dati ex Aziende Industriali Municipalizzate (VI) per gentile concessione Centro Idrico Novoledo s.r.l.)

Asse di progetto — confine di Provincia — Confine Comunale

Classi dei terreni

- 1 — Riporto
- 2 — Limi argillosi e limi da compatte a molto compatte, generalmente sovraconsolidati
- 3a — Area con prevalenza di sabbie limose/con limo e limi sabbiosi/con sabbia, a comportamento drenato, da sciolti a mediamente addensati
- 3b — Area con prevalenza di limi argillosi e argille limose, da tenere a mediamente compatte, generalmente NC o debolmente OC
- 3a/b — Area di alternanze, sia in verticale che planimetriche, di materiali 3a e 3b
- 4 — Sabbie generalmente da debolmente limose a limose, da mediamente addensati a molto addensati
- 6 — Ghiaie, ghiaie con sabbie, con presenza locale di ciottoli, anche di grandi dimensioni (fino a 80/100mm)

SONDAGGIO GEOGNOSTICO

Identificazione sondaggio — S..

Quota (in m s.l.m.) — [0.000]
Posizione rispetto all'asse di progetto — [30 m]
per tutte le indagini

Descrizione schematica del terreno

CLASSI BASILARI
R=MATERIALE DI RIPORTO
G=GHIAIA
S=SABBIA
L=LIMO
A=ARGILLA

CLASSI INTERMEDIE TERRENI

%	termini AGI	esempio
50 – 50	e	SL=sabbia e limo
50 – 25	con	S,L=sabbia con limo
25 – 10	–oso	S(L)=sabbia limosa
10 – 5	deb. –oso	S[L]=sabbia deb. limosa

ALTERNANZE E INTERCALAZIONI
S–L=alternanze paritetiche di sabbia e limo
S/L=alternanze subordinate di limo in sabbia

PROVE IN FORO:
Prove SPT: valori di Nspt espressi in colpi/30cm. N=50

CAMPIONI:
Identificazione: tipo i=indisturbato e n° d'ordine — C1

Sono riportati i soli campioni per i quali sono disponibili analisi di laboratorio.

La definizione di campione indisturbato fa riferimento allo stato del campione all'apertura in laboratorio e non a quanto indicato al momento del prelievo in sito

0 m; G,S[A]; A/L; G,S(L); L(A); G,S; 5; 10; 15; 20; Profondità (rispetto a boccaforo)

PIEZOMETRO:
livello di falda (si tratta di letture sporadiche. Non deve essere inteso come dato statico)
delimita il tratto filtrante
(X) indica il tipo di piezometro secondo lo schema seguente: X=A(tubo aperto), C(tipo Casagrande)

PROVA PENETROMETRICA STATICA

CPTU.. — Identificazione prova
[0.000] — Quota (in m s.l.m.)
qc (MPa) — Valori della resistenza alla punta
Profondità (rispetto a p.c.)
Livello di falda

PROVA CROSS-HOLE

CH.. — Identificazione prova
[0.000] — Quota (in m s.l.m.)
Vs (m/s) — Valori della velocità onde di taglio
Profondità (rispetto a p.c.)

COMMITTENTE: RFI RETE FERROVIARIA ITALIANA — GRUPPO FERROVIE DELLO STATO

ALTA SORVEGLIANZA: ITALFERR — GRUPPO FERROVIE DELLO STATO

GENERAL CONTRACTOR: Consorzio IricAV Due

INFRASTRUTTURE FERROVIARIE STRATEGICHE DEFINITE DALLA LEGGE OBIETTIVO N. 443/01

LINEA A.V. /A.C. TORINO-VENEZIA Tratta VERONA-PADOVA
Lotto funzionale Verona-Bivio Vicenza

PROGETTO ESECUTIVO

PARTE GENERALE
GEOLOGIA E GEOTECNICA
GENERALE

Planimetria con ubicazione indagini e profilo geotecnico 9 di 11

GENERAL CONTRACTOR		DIRETTORE LAVORI	SCALA :
IL PROGETTISTA INTEGRATORE Ing. Giovanni MALAVENDA iscritto all'ordine degli ingegneri di Venezia n. 4289 Data:	Consorzio Iricav Due ing. Guido FRATINI Data:	Valido per costruzione ing. Enrico PIOVANO iscritto all'ordine degli ingegneri di Torino n. 9273L Data:	1:5000

COMMESSA	LOTTO	FASE	ENTE	TIPO DOC.	OPERA/DISCIPLINA	PROGR.	REV.	FOGLIO
IN17	10	E	I2	LZ	GE0000	020	A	009 DI 011

VISTO CONSORZIO IRICAV DUE — Firma: ing. Luca RANDOLFI — Data

Progettazione :

Rev.	Descrizione	Redatto	Data	Verificato	Data	Approvato	Data	IL PROGETTISTA
	EMISSIONE	A. Mingoia	Febbraio 2021	V. Pastore	Febbraio 2021	P. Ascari	Febbraio 2021	Ing. Paolo Ascari Data: Febbraio 2021

CIG. 8377957CD1 — CUP: J41E91000000009 — File: IN1710EI2LZGE0000020A.DWG — Cod. origine: CODICE

Progetto cofinanziato dalla Unione Europea

Scala di plot:

TUTTI I DIRITTI DEL PRESENTE DOCUMENTO SONO RISERVATI: LA PRODUZIONE ANCHE PARZIALE È VIETATA