
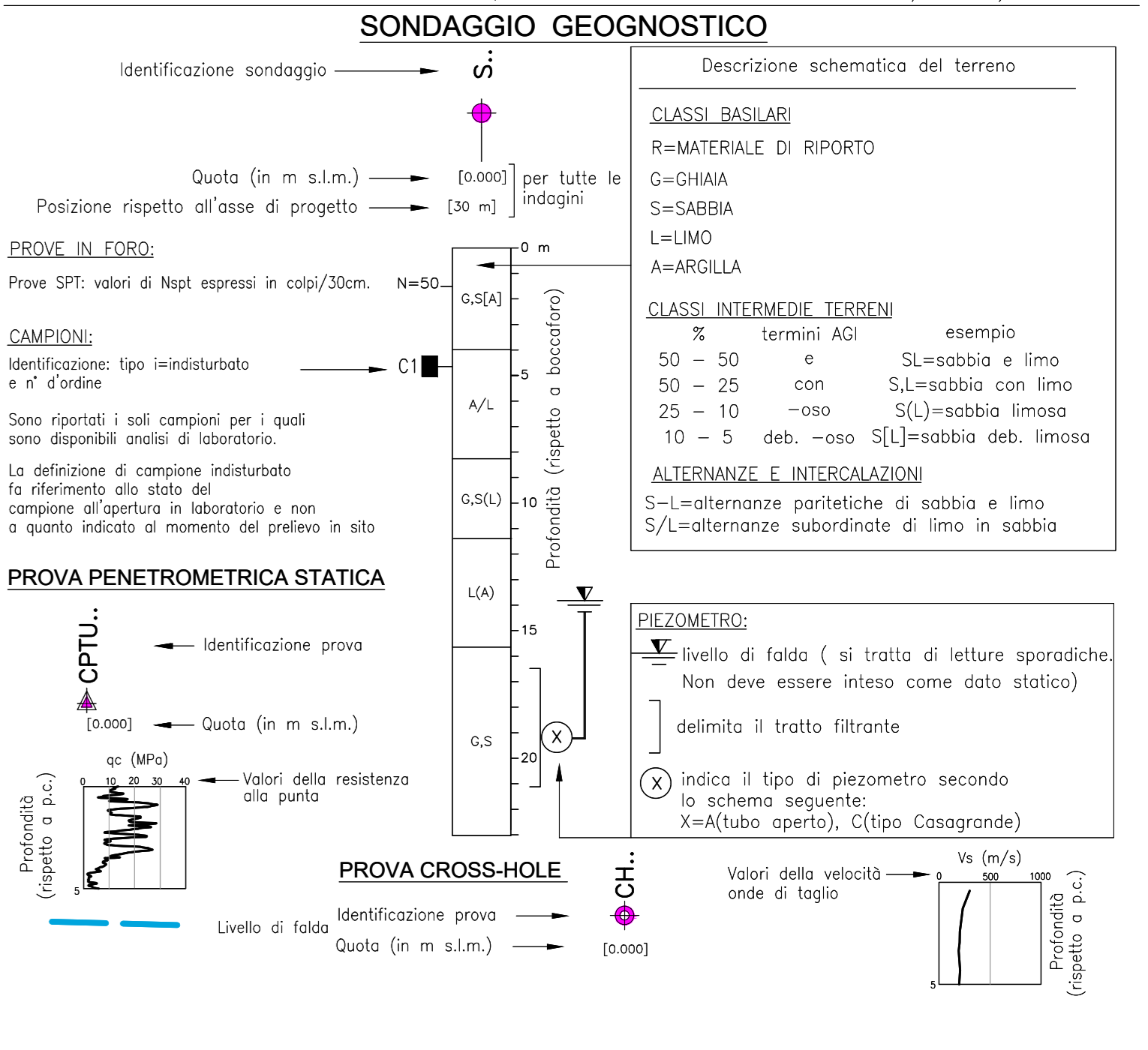
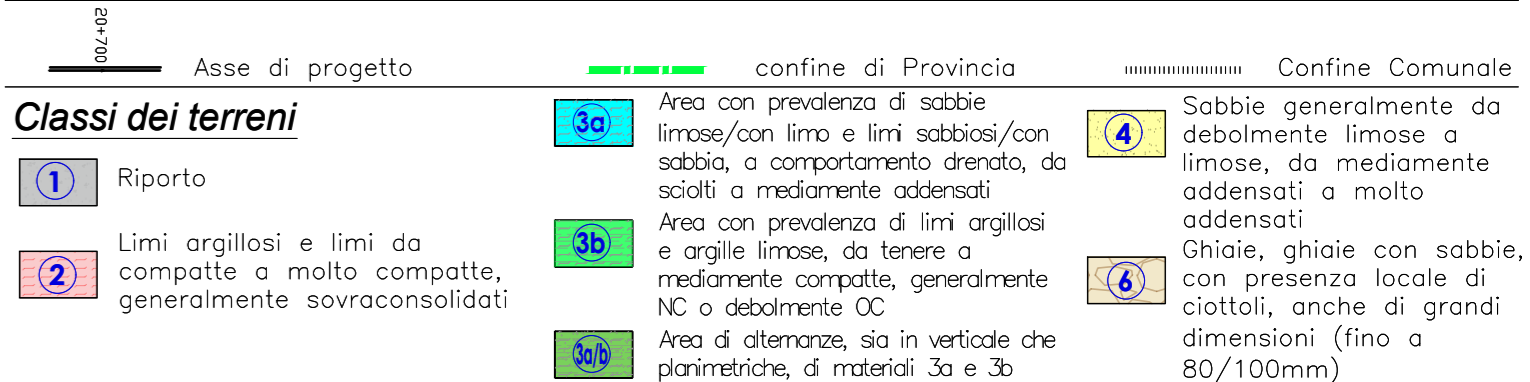


- ### LEGENDA
- Campagna indagini integrative PE**
    - BH-PE-89: Sondaggio a carotaggio continuo
    - CPTU-PE-51: Sondaggio a carotaggio continuo con l'installazione di piezometro a tubo aperto o Casagrande
    - MASW-PE-24: Insieme MSW
    - PT-PE-11: Prova penetrometrica statica con piezometro
  - Campagna indagini 2018 per CDS**
    - P1+P15.P04: Sondaggio a carotaggio continuo con installazione di Piezometro a Tubo Aperto (A)
    - P1+P15.P05: Foro a distruzione di nucleo per installazione di Piezometro Casagrande (C)
  - Campagna indagini 2014**
    - SP: Sondaggio a carotaggio continuo
    - SPM: Sondaggio a carotaggio continuo (SP) con installazione di Piezometro Casagrande (C) e/o Piezometro a Tubo Aperto (A)
    - SPM: Foro a distruzione di nucleo per installazione di Piezometro Casagrande (C) e/o Piezometro a Tubo Aperto (A)
    - CPTU: Prova penetrometrica statica con piezometro (possibilità di avanzamento con trivellazione)
    - CH: Prova penetrometrica statica con piezometro "tradizionale"
    - PT: Foro a distruzione di nucleo per esecuzione prove CROSS-HOLE
    - CH: Pozzetto esplorativo a 1,5 m da p.c. con prove di corico su piastra
    - CH: Profondità delle indagini
  - Campagna indagini pregresse**
    - CH: Sondaggio geognostico (campagna 1998)
    - CH: Sondaggio geognostico, numero di riferimento (campagna 2002)
    - CPTU: numero di riferimento (campagna 2002)
    - CH: Pozzo con stratigrafia, numero di riferimento (Dati ex Aziende Industriali Municipalizzate (VI) per gentile concessione Centro Idrico Novoledo s.r.l.)

- ### Classi dei terreni
- 1** Riparto
  - 2** Limi argillosi e limi da compatti a molto compatti, generalmente sovraconsolidati
  - 3a** Area con presenza di sabbie limose/ con limo a limi sabbiosi/ con sabbia a comportamento arenoso, da sciolti a mediamente adensati
  - 3b** Area con presenza di limi argillosi e argille limose, da tenere a mediamente compatti, germente NC o addirittura OC
  - 3c** Area di alterazione, sia in verticale che orizzontale, di natura 3a e 3b
  - 4** Sabbie generalmente da debolmente limose a limose, da mediamente adensati a molto adensati
  - 5** Ghiaie, ghiaie con sabbie, con presenza locale di ciottoli, anche di grandi dimensioni (fino a 80/100mm)



**COMITENTE:** **ALTA SOVRIGILANZA:**

**GENERAL CONTRACTOR:**

**INFRASTRUTTURE FERROVIARIE STRATEGICHE DEFINITE DALLA LEGGE OBIETTIVO N. 443/01**  
**LINEA A.V. /A.C. TORINO-VENEZIA Tratta VERONA-PADOVA**  
**Lotto funzionale Verona-Bivio Vicenza**  
**PROGETTO ESECUTIVO**  
**PARTI GENERALI**  
**GEOLOGIA E GEOTECNICA**  
**GENERALE**

Planimetria con ubicazione indagini e profilo geotecnico 11 di 11

<b>GENERAL CONTRACTOR</b> Consorzio Iric-IV Due Ing. Enrico PIGNANO Ing. Guido FRATTI Data:	<b>DIRETTORE LAVORI</b> Valida per esecuzione Ing. Enrico PIGNANO Ing. Guido FRATTI Data:	<b>SCALA:</b> 1:5000
---	---	-------------------------

CONMESSA	LOTTO	FASE	ENTE	TIPO DOC.	OPERA/DISCIPLINA	PROGR.	REV.	FOGLIO
11	17	10	E	12	GE01000	022	A	011

**PROGETTISTA:**

Progetto cofinanziato dalla Unione Europea

TUTTI I DIRITTI DEL PRESENTE DOCUMENTO SONO RISERVATI. LA PRODUZIONE ANCHE PARZIALE E VIETATA