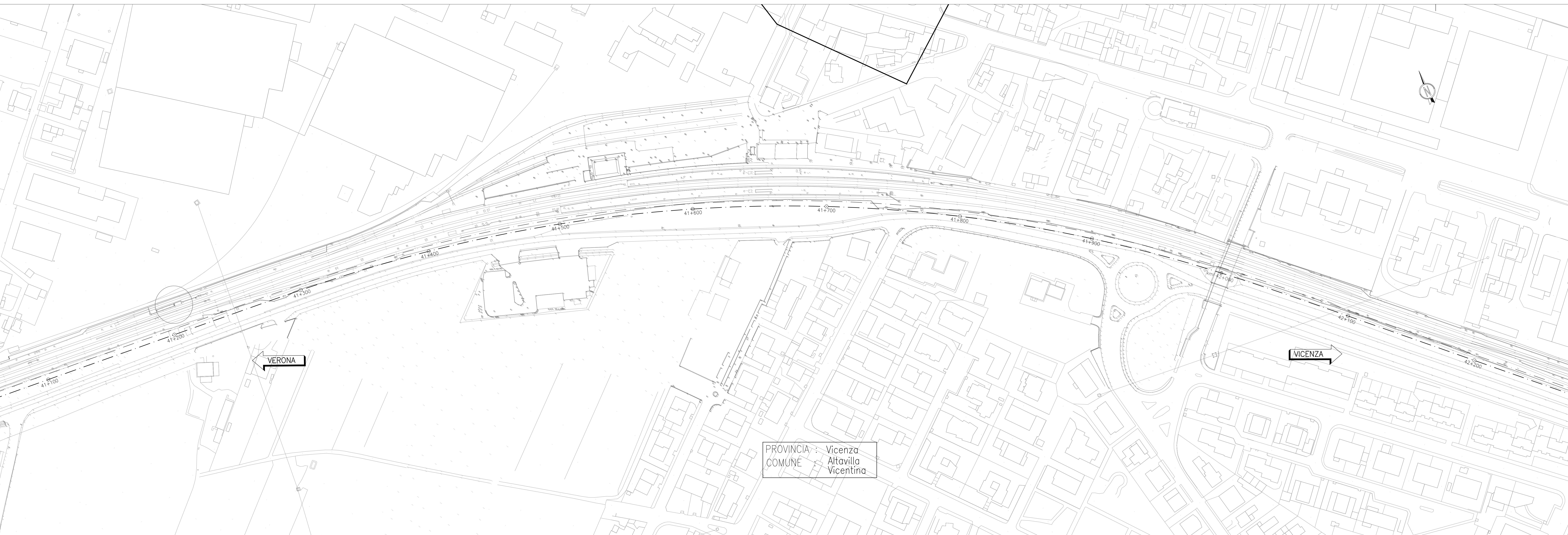
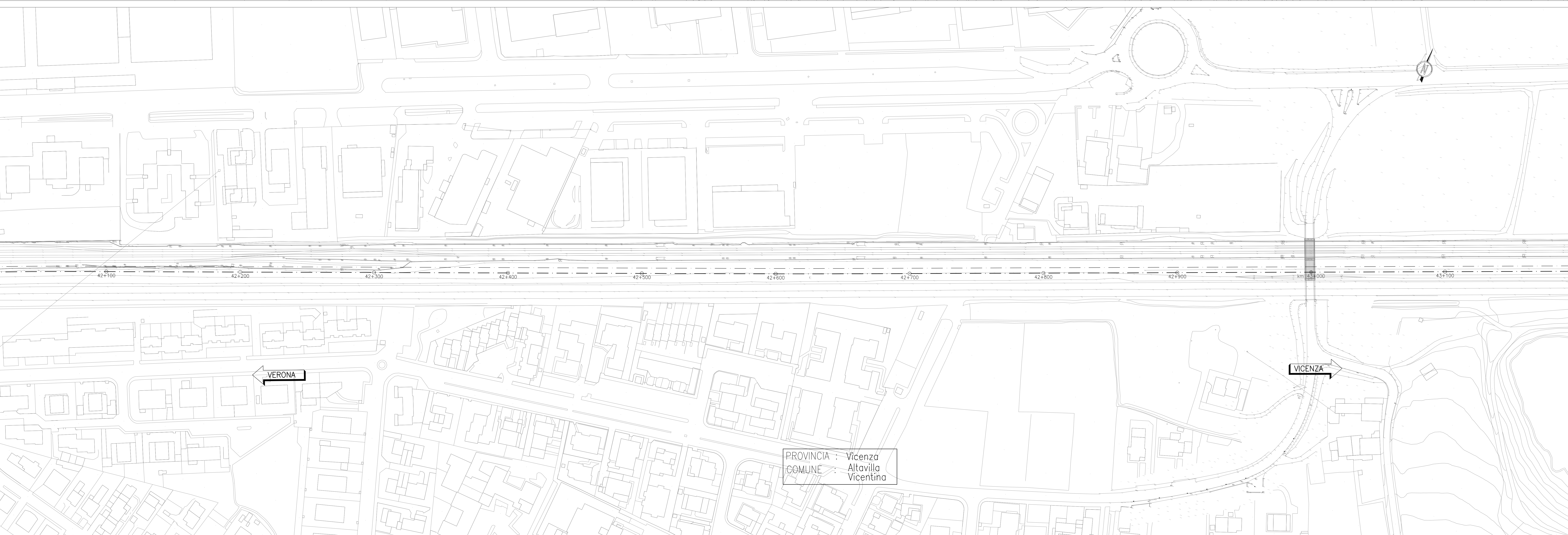


PLANIMETRIA STATO DI FATTO
Scala 1:1000




PROVINCIA : Vicenza
COMUNE : Altavilla Vicentina



PROVINCIA : Vicenza
COMUNE : Altavilla Vicentina

KEY-PLAN



NOTE GENERALI

0+000	ETOMETRICA
0+000	CHILOMETRICA
←	DIREZIONI
⊕	DIREZIONE NORD GEOGRAFICO

- TUTTE LE PROGRESSIVE SONO RIFERITE AL BINARIO PARI, SALVO OVE DIVERSAMENTE SPECIFICATO
- PER LE MONOGRAFIE DEI CAPSALI E LA DOCUMENTAZIONE TOPOGRAFICA FARE RIFERIMENTO AGLI ELABORATI SPECIFICI

COMMITENTE:  RETE FERROVIARIA ITALIANA GRUPPO FERROVIE DELLO STATO

ALTA SOVRVEGLIANZA:  GRUPPO FERROVIE DELLO STATO

GENERAL CONTRACTOR:  Consorzio Irico-PV Due

INFRASTRUTTURE FERROVIARIE STRATEGICHE DEFINITE DALLA LEGGE OBIETTIVO N. 443/01
LINEA A.V. / A.C. TORINO-VENEZIA Tratta VERONA-PADOVA
Lotto funzionale Verona-Bivio Vicenza

PROGETTO ESECUTIVO
INFRASTRUTTURA
PARTE GENERALE
GENERALE

PLANIMETRIA STATO DI FATTO - Tav. 23

PROGETTISTA	GENERAL CONTRACTOR	DIRETTORE LAVORI	SCALA:
Consorzio Irico-PV Due	Consorzio Irico-PV Due	Ing. Luca SPINELLI	1:1000

COMPLESSO	LOTTO	FASE	ENTE	TIPO DOC.	OPERA/DISCIPLINA	PROG.	REV.	FOGLIO
1	N17	10	E	12	P7	1F0000	023	01

PROGETTAZIONE:

REV.	Descrizione	Autore	Data	Verifica	Data	Approvazione	Data
A	SUBSISTE	Chini	31/05/21	Sedici	31/05/21	Sedici	31/05/21
B	Non parte tabella	Chini	30/05/21	Chini	30/05/21	Chini	30/05/21
C							

CSG 837793C01 CUP: J41E100000009 File: ...

Progetto cofinanziato dalla Unione Europea

TUTTI I DIRITTI DEL PRESENTE DOCUMENTO SONO RISERVATI. LA REPRODUZIONE ANCHE PARZIALE È VIETATA.