



DEV. PK 6+613 SEC.1




DISTANZE PROGRESSIVE	0+00	0+20	0+40	0+60	0+80	1+00
DISTANZE PARZIALI	0.00	6.28	12.56	18.84	25.12	31.40
QUOTE	0.00	6.28	6.28	6.28	6.28	6.28

DEV. PK 6+613 SEC.2




DISTANZE PROGRESSIVE	0+00	0+20	0+40	0+60	0+80	1+00	1+20	1+40
DISTANZE PARZIALI	0.00	11.00	22.00	33.00	44.00	55.00	66.00	77.00
QUOTE	0.00	11.00	11.00	11.00	11.00	11.00	11.00	11.00

DEV. PK 6+613 SEC.3




DISTANZE PROGRESSIVE	0+00	0+20	0+40	0+60	0+80	1+00
DISTANZE PARZIALI	0.00	3.16	6.32	9.48	12.64	15.80
QUOTE	0.00	3.16	3.16	3.16	3.16	3.16

DEV. PK 6+613 SEC.4




DISTANZE PROGRESSIVE	0+00	0+20	0+40	0+60	0+80	1+00
DISTANZE PARZIALI	0.00	10.77	21.54	32.31	43.08	53.85
QUOTE	0.00	10.77	10.77	10.77	10.77	10.77

SIF. PK 6+845 SEC.1




DISTANZE PROGRESSIVE	0+00	0+20	0+40
DISTANZE PARZIALI	0.00	1.92	3.84
QUOTE	0.00	1.92	1.92

SIF. PK 6+845 SEC.2




DISTANZE PROGRESSIVE	0+00	0+20	0+40
DISTANZE PARZIALI	0.00	3.18	6.36
QUOTE	0.00	3.18	3.18

SIF. PK 6+845 SEC.3



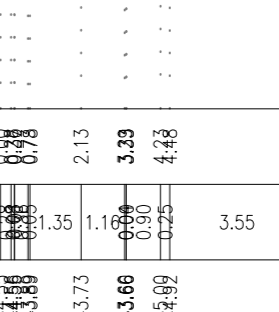
DISTANZE PROGRESSIVE	0+00	0+20	0+40	0+60	0+80
DISTANZE PARZIALI	0.00	11.41	22.82	34.23	45.64
QUOTE	0.00	11.41	11.41	11.41	11.41

SIF. PK 6+845 SEC.5



DISTANZE PROGRESSIVE	0+00	0+20	0+40	0+60
DISTANZE PARZIALI	0.00	9.11	18.22	27.33
QUOTE	0.00	9.11	9.11	9.11

SIF. PK 6+845 SEC.6




DISTANZE PROGRESSIVE	0+00	0+20	0+40
DISTANZE PARZIALI	0.00	3.17	6.34
QUOTE	0.00	3.17	3.17

SIF. PK 7+036 SEC.1




DISTANZE PROGRESSIVE	0+00	0+20	0+40	0+60
DISTANZE PARZIALI	0.00	2.06	4.12	6.18
QUOTE	0.00	2.06	2.06	2.06

SIF. PK 7+036 SEC.2



DISTANZE PROGRESSIVE	0+00	0+20	0+40
DISTANZE PARZIALI	0.00	6.37	12.74
QUOTE	0.00	6.37	6.37

SIF. PK 7+036 SEC.3

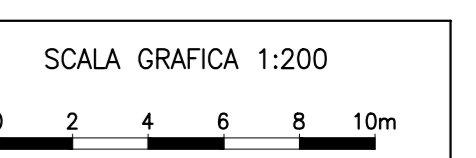


DISTANZE PROGRESSIVE	0+00	0+20	0+40
DISTANZE PARZIALI	0.00	7.68	15.36
QUOTE	0.00	7.68	7.68

DISEGNI DI RIFERIMENTO

DESCRIZIONE	CODICE
DATI TOPOGRAFICI E DOCUMENTAZIONE INTEGRATIVA ACQUISTA PRESSO GLI ENTI IDRAULICI DEL TERRITORIO PLANIMETRIE - TAV 2/9	IN1710E12R6ID0000002

SCALA GRAFICA 1:200



COMMITTENTE:  **RFI**
RETE FERROVIARIA ITALIANA
GRUPPO FERROVIE DELLO STATO

ALTA SORVEGLIANZA:  **ITALFERR**
GRUPPO FERROVIE DELLO STATO

GENERAL CONTRACTOR:  **Consorzio Iric-IV Due**

INFRASTRUTTURE FERROVIARIE STRATEGICHE DEFINITE DALLA LEGGE OBIETTIVO N. 443/01
LINEA A.V. /A.C. TORINO-VENEZIA Tratta VERONA-PADOVA
Lotto funzionale Verona-Bivio Vicenza

PROGETTO ESECUTIVO
PARTE GENERALE
IDROLOGIA E IDRAULICA
GENERALE
DATI TOPOGRAFICI E DOCUMENTAZIONE INTEGRATIVA ACQUISTA PRESSO GLI ENTI IDRAULICI DEL TERRITORIO SEZIONI DA PK 6+613 A PK 7+036

GENERAL CONTRACTOR: **Consorzio Iric-IV Due**

DIRETTORE LAVORI: **Ing. Paolo CARBONIA**

SCALA: **1:200**

COMMESSA	LOTTO	FASE	ENTE	TIPO DOC.	OPERA/DISCIPLINA	PROGR.	REV.	FOGLIO
117	10	E	12	R9	1101010	008	B	11

VISTO CONSORZIO IRIC-IV DUE

Rev.	Descrizione	Redatto	Data	Verificato	Data	Approvato	Data	IL PROGETTISTA
A	PRIMA ESECUTIVA	C. Car...	10/2011	Ing. Paolo...	10/2011	Ing. Paolo...	10/2011	
B	REVISIONE GENERALE	C. Car...	04/2012	Ing. Paolo...	04/2012	Ing. Paolo...	04/2012	

Cod. progetto: **CUP: J41F1100000009**

File: **1710E12R6ID0000008.DWG**

Cod. origine: **1710E12R6ID0000008**