OPERA n° 3

OPERA n° 3 PROSPETTO MONTE

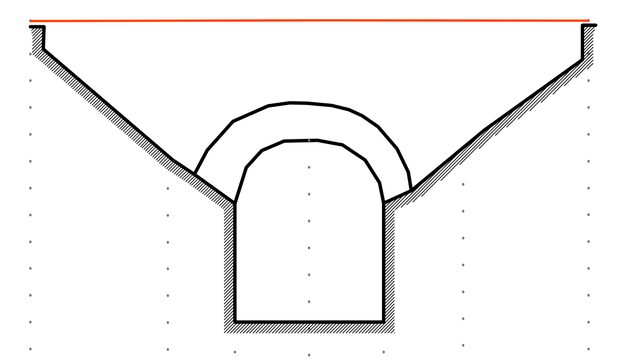

0

DISTANZE PROGRESSIVE	0	3.84	5.72	7.79	9.87	12.1	15.6
DISTANZE PARZIALI		3.84	1.88	2.07	2.08	2.22	3.51
QUOTE	64.11	60.34	59.89	60.76	59.89	60.56	64.12

OPERA n° 3 SEZIONE ASSE

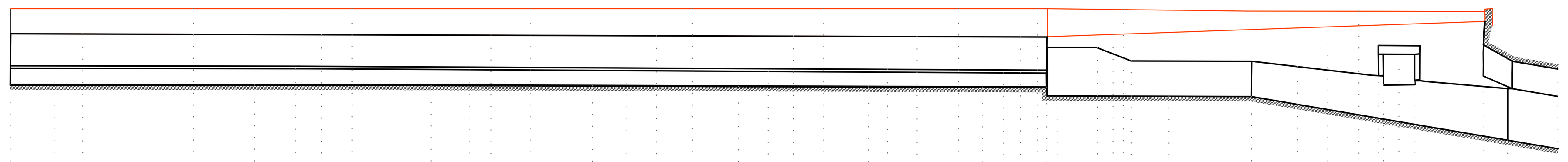

0

DISTANZE PROGRESSIVE	0	2.81	4.65	11.74	15.64	18.3	19.96	21.91	26.98	29.43	30.83	33.57	37.34	39.49	41.44	43.73
DISTANZE PARZIALI		2.81	1.84	7.09	3.9	2.66	1.66	1.96	5.07	2.46	1.39	2.54	3.98	2.15	1.95	2.29
QUOTE	59.22	60.32	62.53	64.14	59.23	60.29	62.48	64.14	59.21	60.23	62.43	64.14	59.17	60.16	62.39	64.14

DISTANZE PROGRESSIVE	46.72	48.59	50.23	52.13	55.04	56.23	58.13	60.8	62.34	63.68	64.77	65.85	66.45	67.17	69.7
DISTANZE PARZIALI	2.99	1.87	1.64	1.9	2.91	1.19	1.9	2.67	1.54	1.34	1.1	1.08	0.6	0.72	2.53
QUOTE	59.14	60.11	62.37	64.14	59.11	60.25	62.34	64.14	59.08	60.01	62.32	64.14	59.07	58.54	61.63

DISTANZE PROGRESSIVE	70.72	71.37	71.87	74.28	79.57	82.52	84.43	86.46	87.71	88.05	89.04	90.07	94.43	96.02	99.22
DISTANZE PARZIALI	1.02	0.65	0.5	2.41	5.28	2.95	1.9	2.04	1.24	0.34	1	1.02	4.37	1.59	3.21
QUOTE	62.48	64.08	60.79	58.51	58.49	60.42	62.97	63.97	61.77	59.23	61.21	59.32	58.83	55.89	60.27

OPERA n° 3 FOTO

DISEGNI DI RIFERIMENTO	
DESCRIZIONE	CODICE
DATI TOPOGRAFICI E DOCUMENTAZIONE INTEGRATIVA ACQUISITA PRESSO GLI ENTI IDRAULICI DEL TERRITORIO PLANIMETRIE - TAV 1/9	IN1710EI2R6ID0000001

SCALA GRAFICA 1:250

0 2.5 5 7.5 10 12.5m

OPERA n° 4

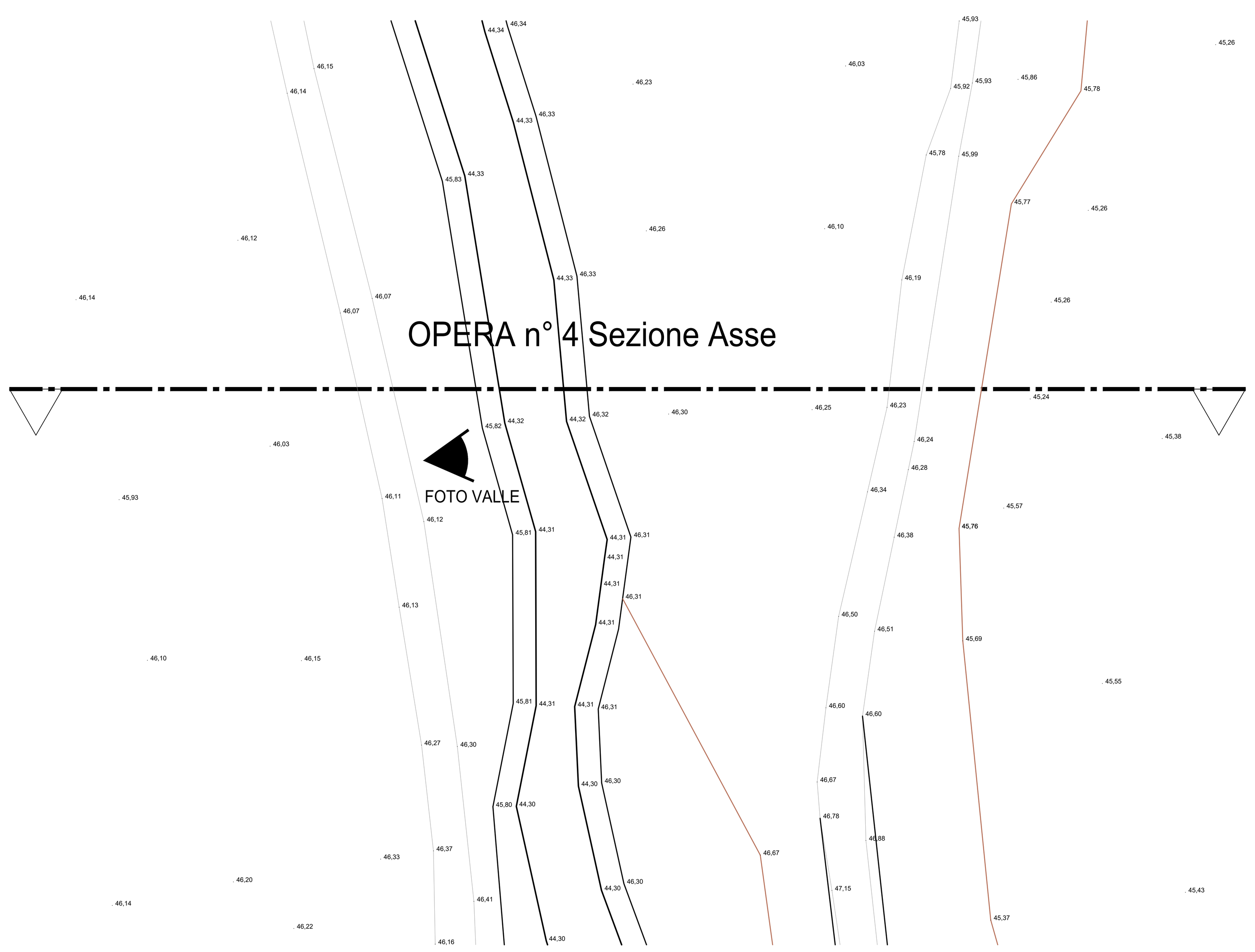

OPERA n° 4 SEZIONE ASSE

TPK 10+733 SEC 20

0.00

PICCHETTO	1	2	3	4	5	6	7	8	9	10	11	12	13	14	15
DISTANZE PROGRESSIVE	0.00	10.80	17.07	19.40	24.79	26.31	30.49	32.02	37.14	46.77	51.70	53.85	57.70	61.02	68.42
DISTANZE PARZIALI		10.80	6.27	2.33	5.39	1.52	4.18	1.53	5.12	9.64	4.93	2.16	3.85	3.32	7.41
QUOTE	46.05	46.05	46.09	46.09	45.82	44.32	44.32	46.32	46.29	46.24	46.23	46.19	45.77	45.24	45.35

OPERA n° 4 FOTO LATO VALLE

COMMITTENTE: RFI RETE FERROVIARIA ITALIANA GRUPPO FERROVIE DELLO STATO

ALTA SORVEGLIANZA: ITALFERR GRUPPO FERROVIE DELLO STATO

GENERAL CONTRACTOR: Consorzio IricAV Due

INFRASTRUTTURE FERROVIARIE STRATEGICHE DEFINITE DALLA LEGGE OBIETTIVO N. 443/01

LINEA A.V. /A.C. TORINO-VENEZIA Tratta VERONA-PADOVA
Lotto funzionale Verona-Bivio Vicenza

PROGETTO ESECUTIVO

PARTE GENERALE

IDROLOGIA E IDRAULICA

GENERALE

DATI TOPOGRAFICI E DOCUMENTAZIONE INTEGRATIVA ACQUISITA PRESSO GLI ENTI IDRAULICI DEL TERRITORIO
OPERE 3-4

GENERAL CONTRACTOR		DIRETTORE LAVORI	SCALA :
IL PROGETTISTA INTEGRATORE ing. Giovanni MALAVENDA Verona n. 4289 Data: Aprile 2021	Consorzio **Iricav Due** ing. Paolo CARMONA Data: Aprile 2021		1:250

COMMESSA	LOTTO	FASE	ENTE	TIPO DOC.	OPERA/DISCIPLINA	PROGR.	REV.	FOGLIO
IN17	10	E	I2	RZ	ID0000	002	B	DI

Consorzio IricAV Due	VISTO CONSORZIO IRICAV DUE	
	Firma	Data
	ing. Luca RANDOLFI	Aprile 2021

Progettazione :

Rev.	Descrizione	Redatto	Data	Verificato	Data	Approvato	Data	IL PROGETTISTA
A	PRIMA EMISSIONE	V. Corsini	Mar 2021	M. Facciolì	Mar 2021	S. Flora	Mar 2021	NET ENGINEERING IPROS IN PRO GEST ING. SILVANO FLORA N.2502 Data: Aprile 2021
B	REVISIONE GENERALE	V. Corsini	Apr 2021	M. Facciolì	Apr 2021	S. Flora	Apr 2021	

CIG. 8377957CD1 | CUP: J41E91000000009 | File: IN1710EI2RZID0000002B.DWG | Cod. origine: IN1710EI2RZID0000002B

Progetto cofinanziato dalla Unione Europea

Scala di plot:

TUTTI I DIRITTI DEL PRESENTE DOCUMENTO SONO RISERVATI: LA PRODUZIONE ANCHE PARZIALE È VIETATA