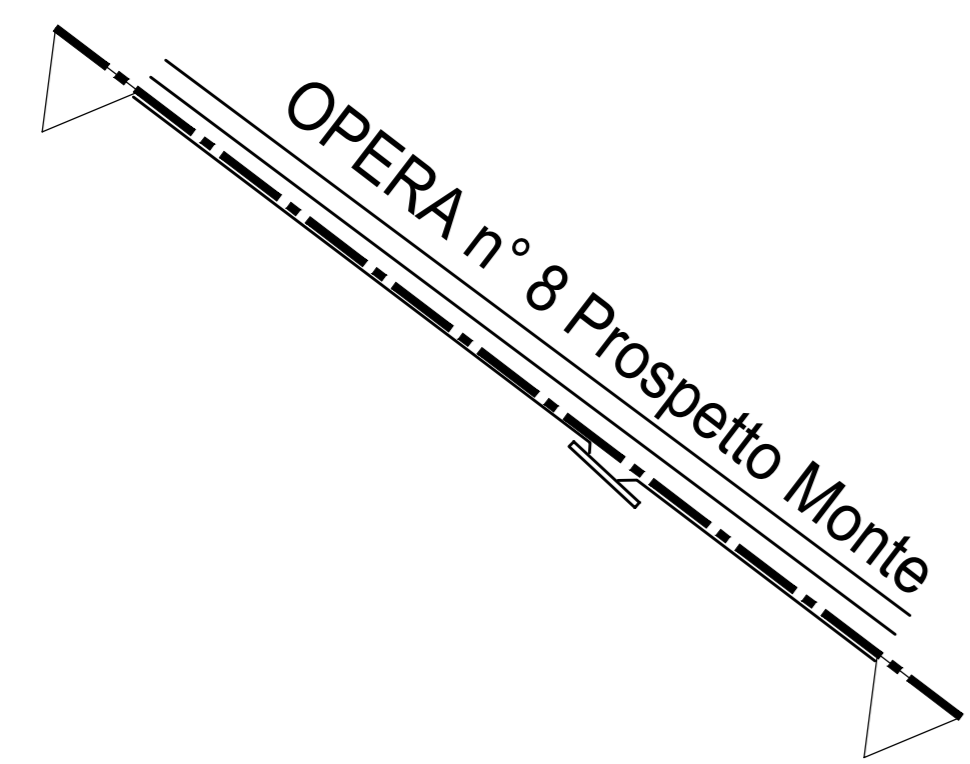
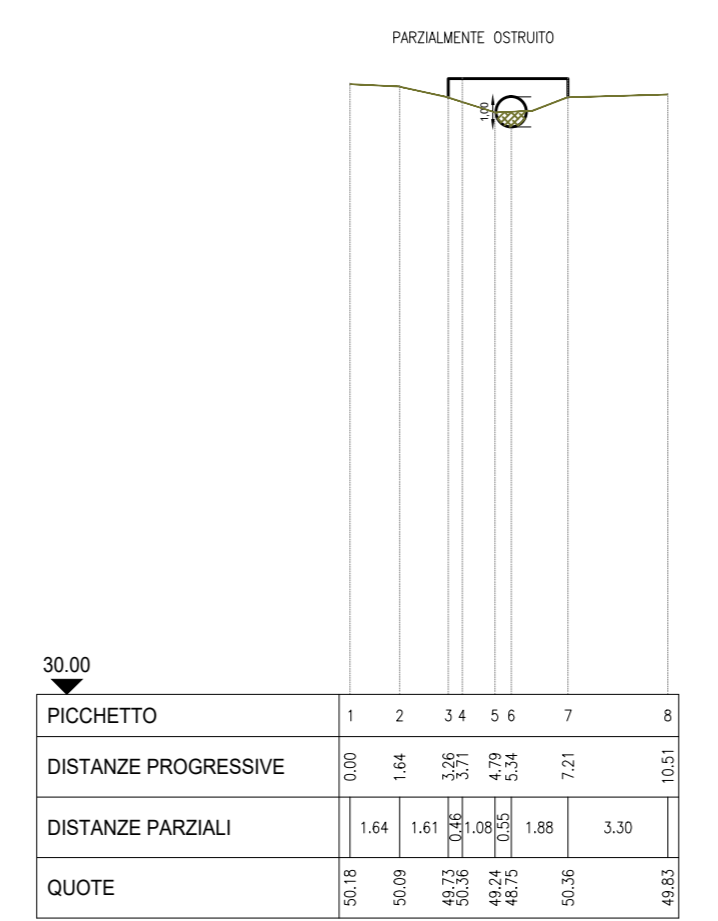


OPERA n° 8



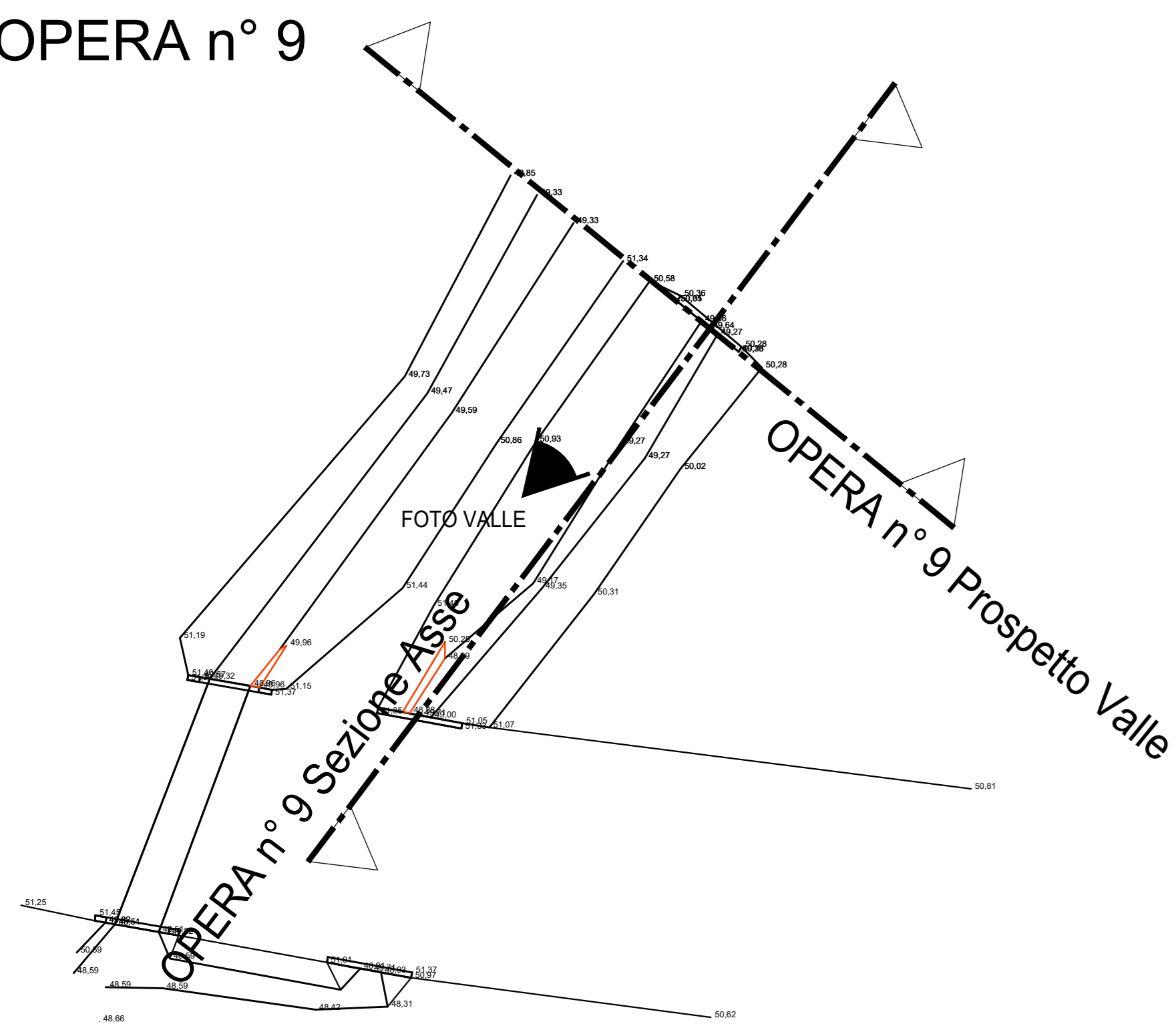
OPERA n° 8 Prospetto Lato Monte



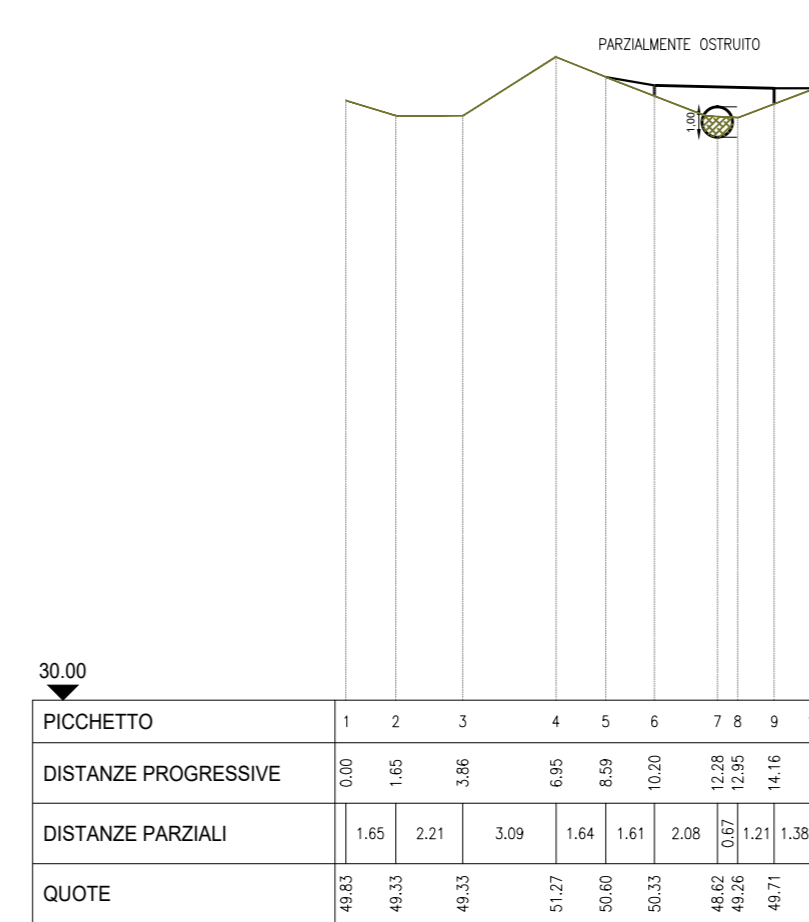
OPERA n° 8 Foto Lato Monte



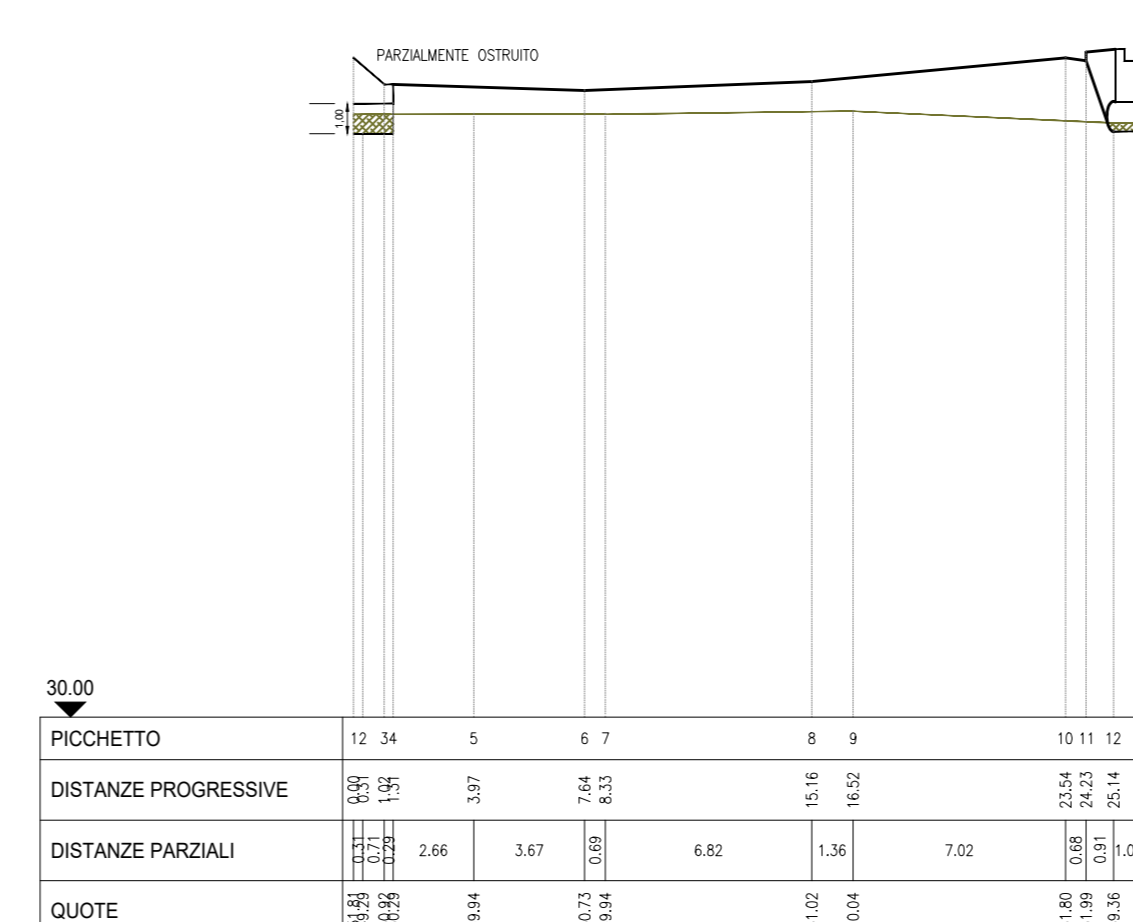
OPERA n° 9



OPERA n° 9 Prospetto Lato Valle



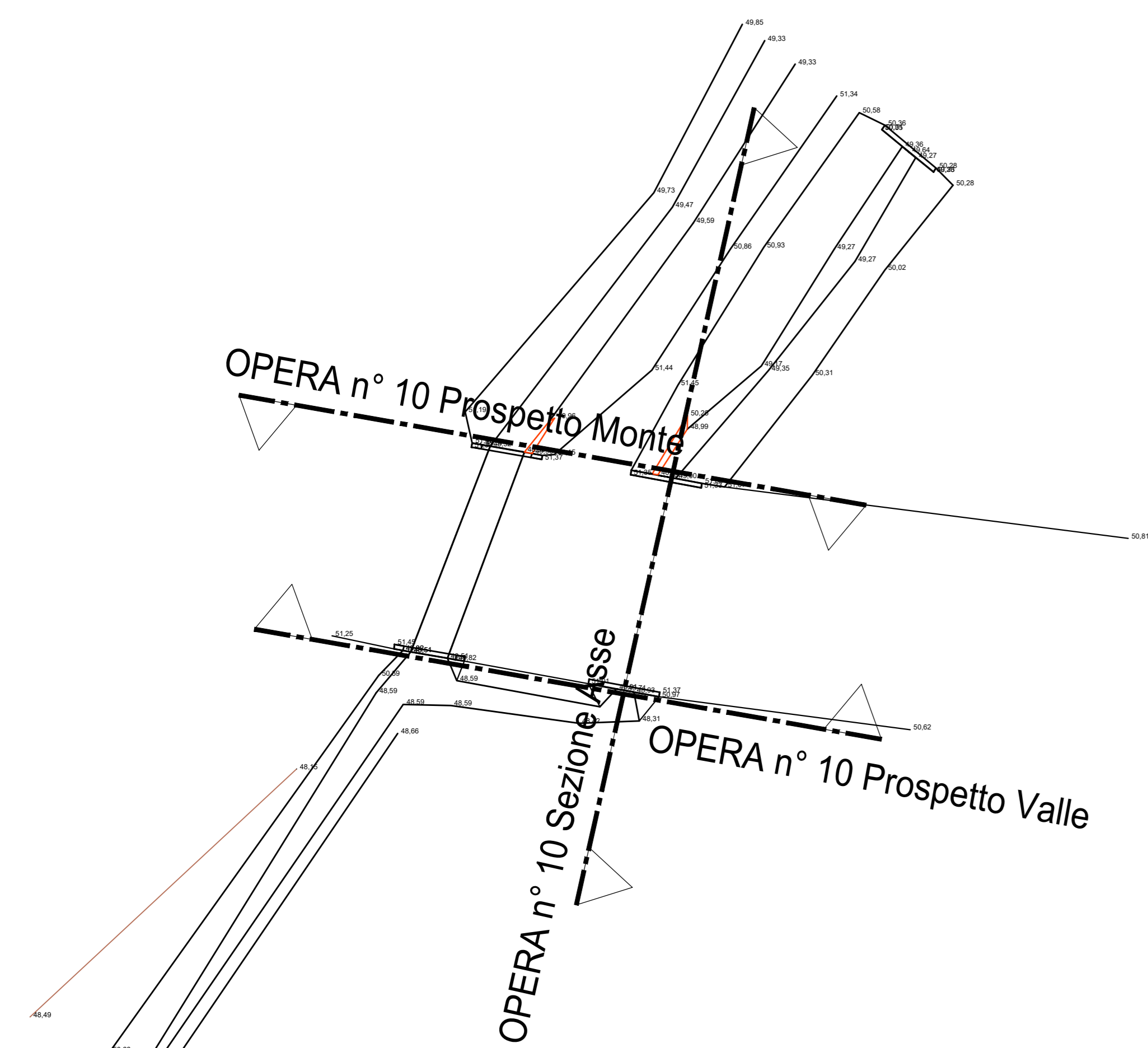
OPERA n° 9 Sezione Asse



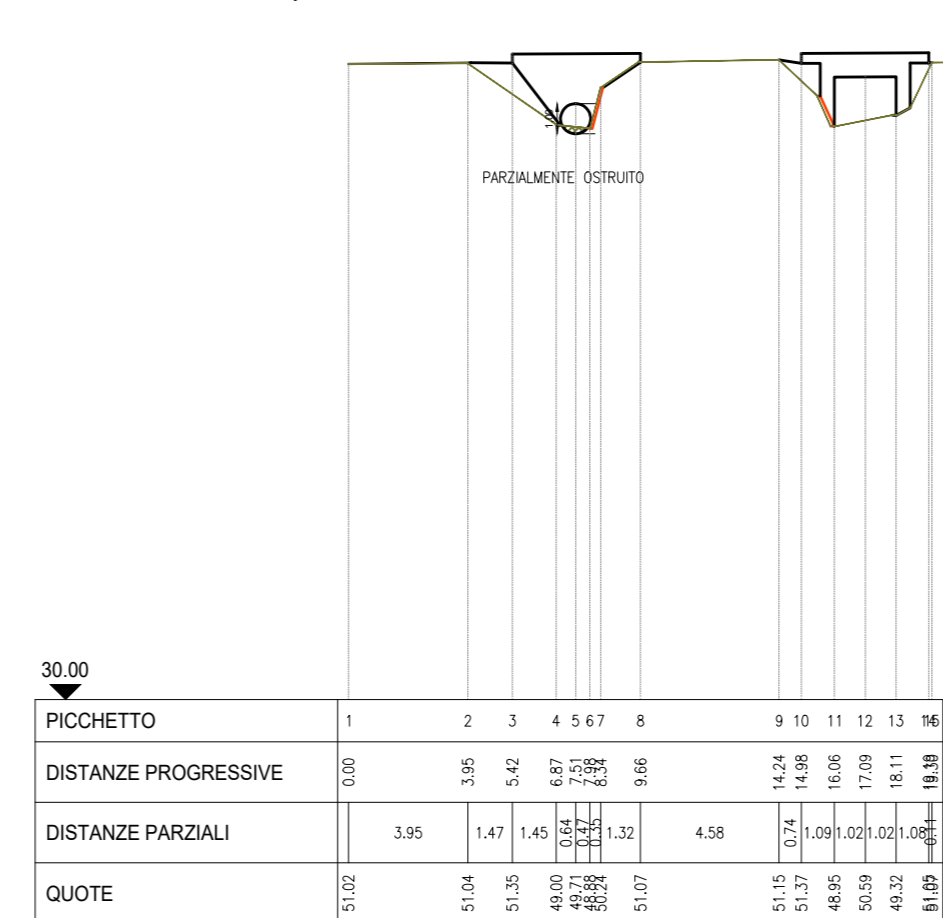
OPERA n° 9 Foto Lato Valle



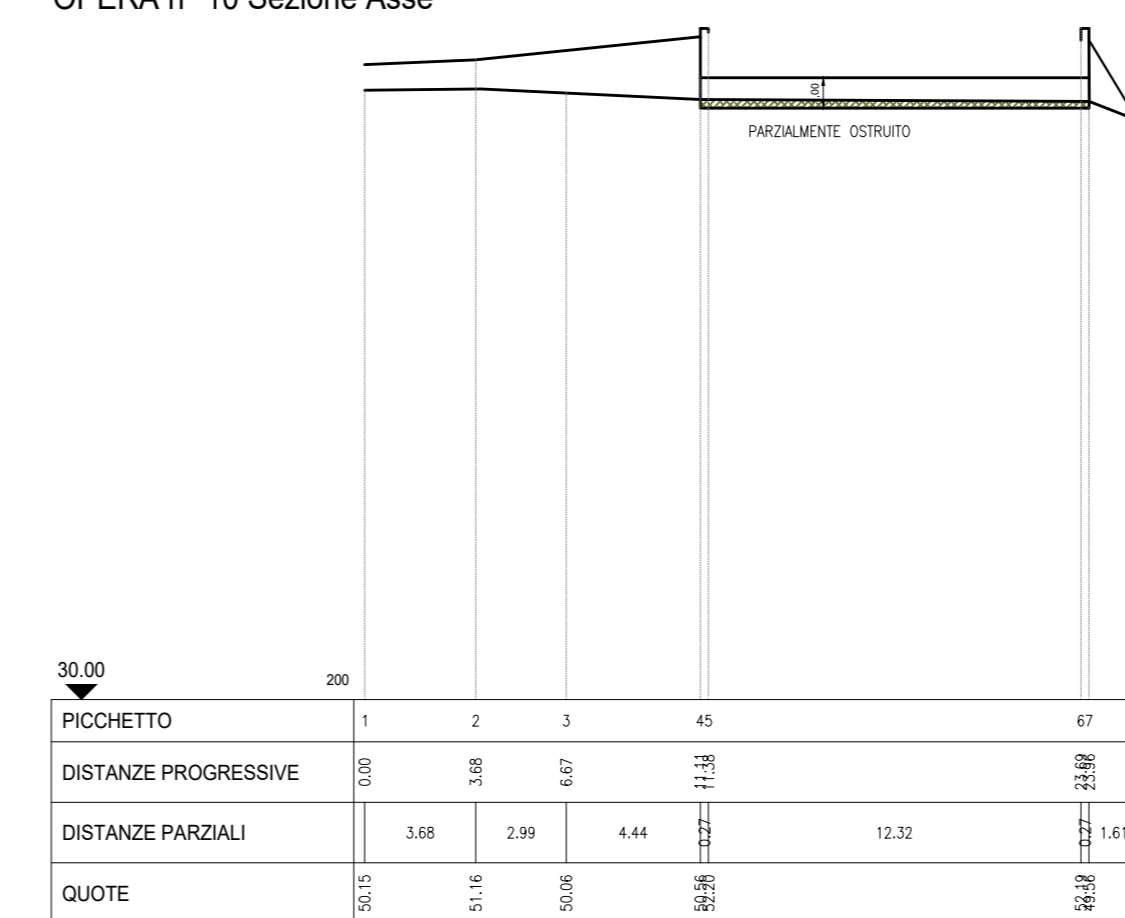
OPERA n° 10



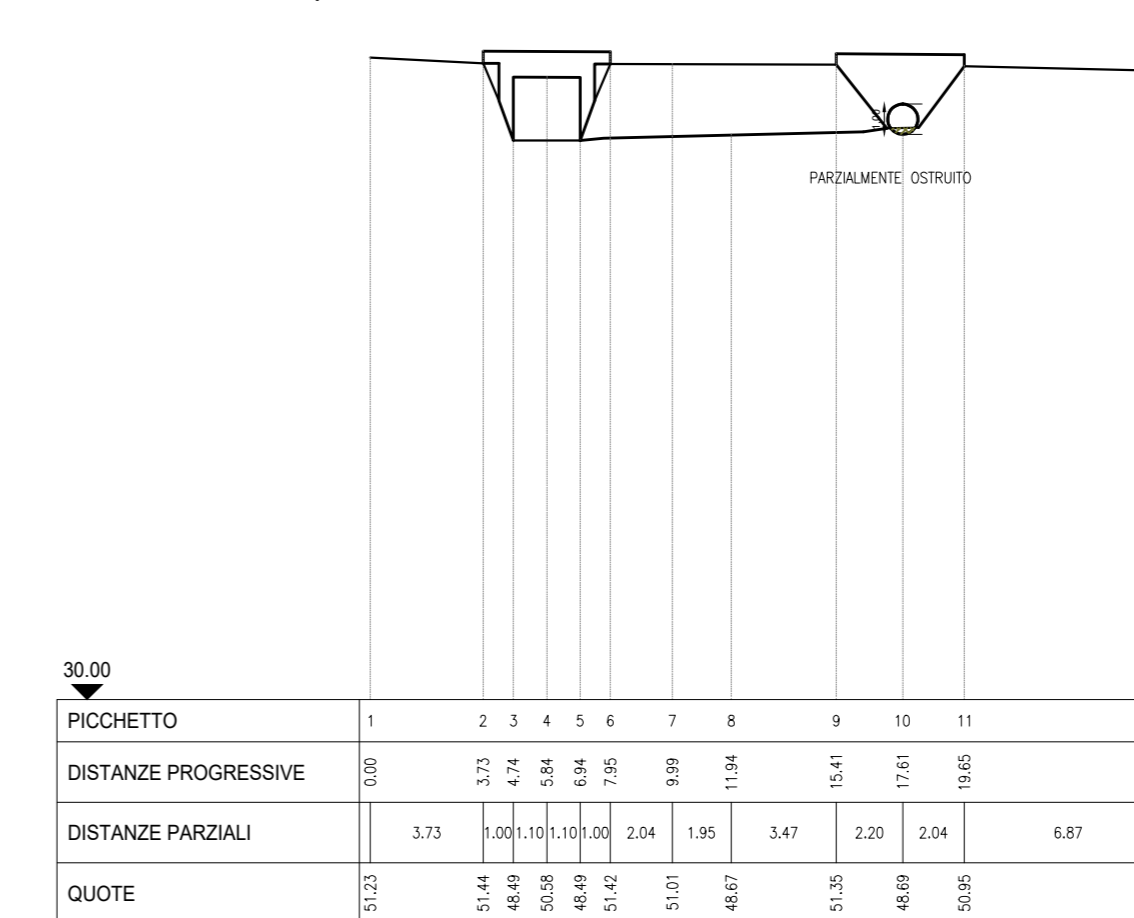
OPERA n° 10 Prospetto Lato Monte



OPERA n° 10 Sezione Asse



OPERA n° 10 Prospetto Lato Monte



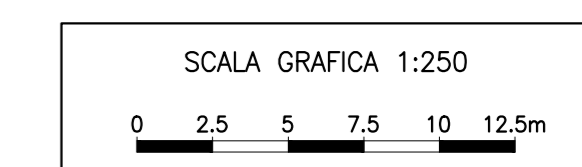
OPERA n° 10 Foto Lato Valle



OPERA n° 10 Foto Lato Monte



DESCRIZIONE		CODICE
DATI TOPOGRAFICI E DOCUMENTAZIONE INTEGRATIVA ACQUISITA PRESSO GLI ENTI IDRAULICI DEL TERRITORIO PLANIMETRIE - TAV 1/5		IN1710E12R6ID0000001



**COMMITTENTE:**

**ALTA SORVEGLIANZA:**

**GENERAL CONTRACTOR:**

**INFRASTRUTTURE FERROVIARIE STRATEGICHE DEFINITE DALLA LEGGE OBIETTIVO N. 443/01**  
**LINEA A.V. /A.C. TORINO-VENEZIA Tratta VERONA-PADOVA**  
**Lotto funzionale Verona-Bivio Vicenza**  
**PROGETTO ESECUTIVO**  
 PARTE GENERALE  
 IDROLOGIA E IDRAULICA  
 GENERALE  
 DATI TOPOGRAFICI E DOCUMENTAZIONE INTEGRATIVA ACQUISITA PRESSO GLI ENTI IDRAULICI DEL TERRITORIO OPERE 8-9-10

**GENERAL CONTRACTOR:** Consorzio Iricav Due  
 Direttore Lavori: Ing. Paolo CARBONA  
 Data: Aprile 2021

**SCALA:** 1:250

Rev.	Descrizione	Elabora	Data	Verificate	Data	Approvate	Data	IL PROGETTISTA
A	PRIMA EMISSIONE	C. Caron	Apr 2021	C. Caron	Apr 2021	L. Neri	Apr 2021	
B	REVISIONE GENERALE	C. Caron	Apr 2021	C. Caron	Apr 2021	L. Neri	Apr 2021	

CG: 837795701 CUP: J11E11000000009 File: 1710E12R6ID0000000000.DWG  
 Progetto cofinanziato dalla Unione Europea Cod. origine: 1710E12R6ID0000000000

TUTTI I DIRITTI DEL PRESENTE DOCUMENTO SONO RISERVATI. LA PRODUZIONE ANCHE PARZIALE È VIETATA