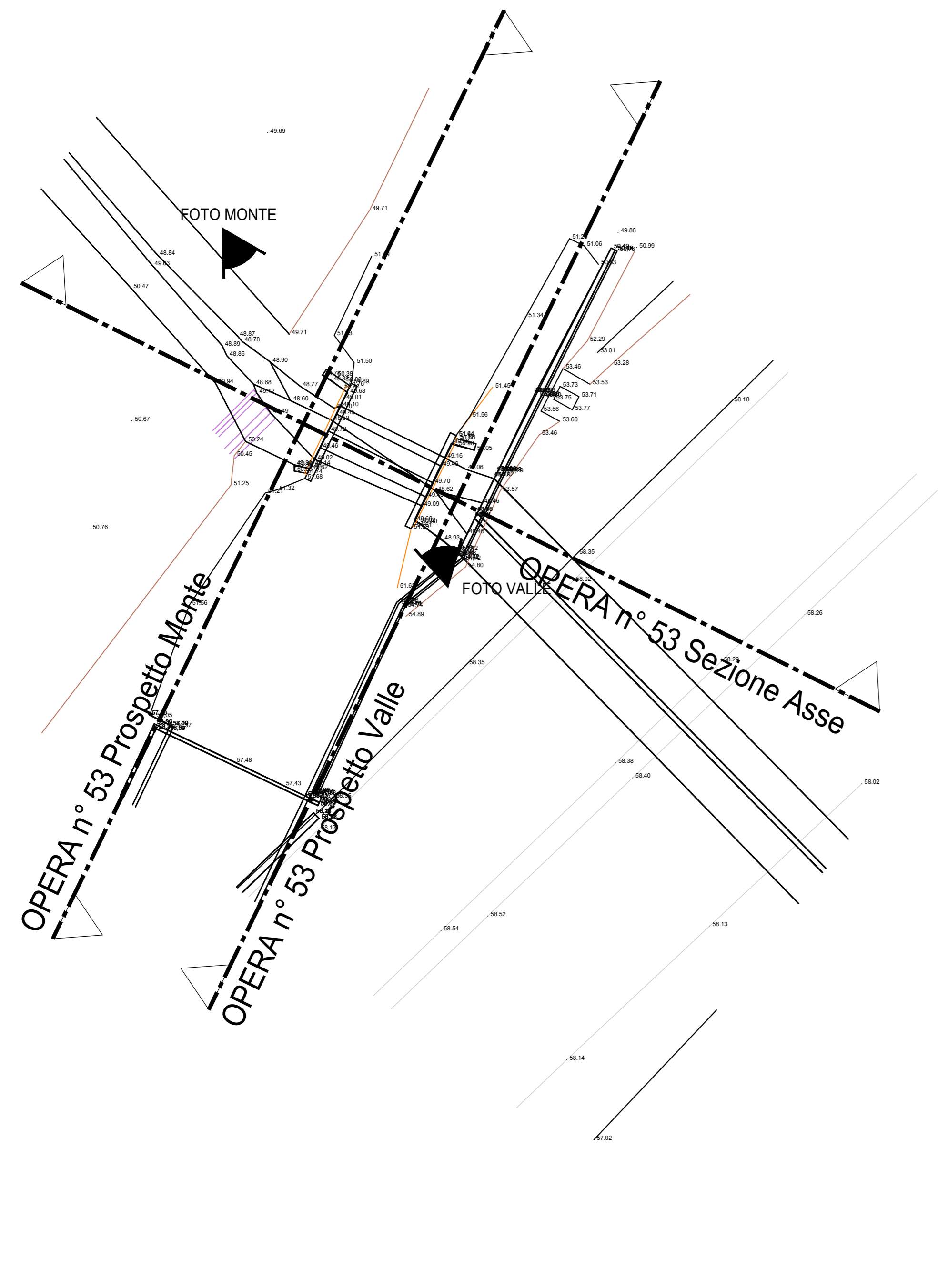
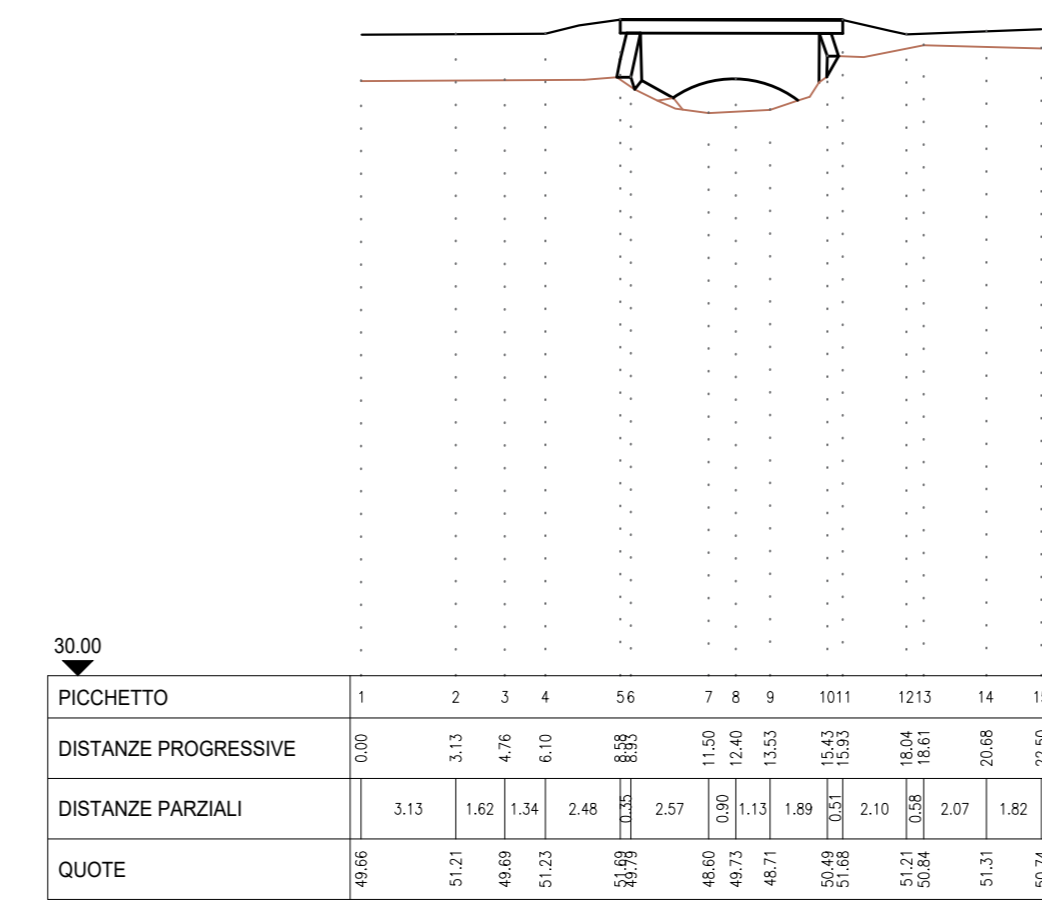


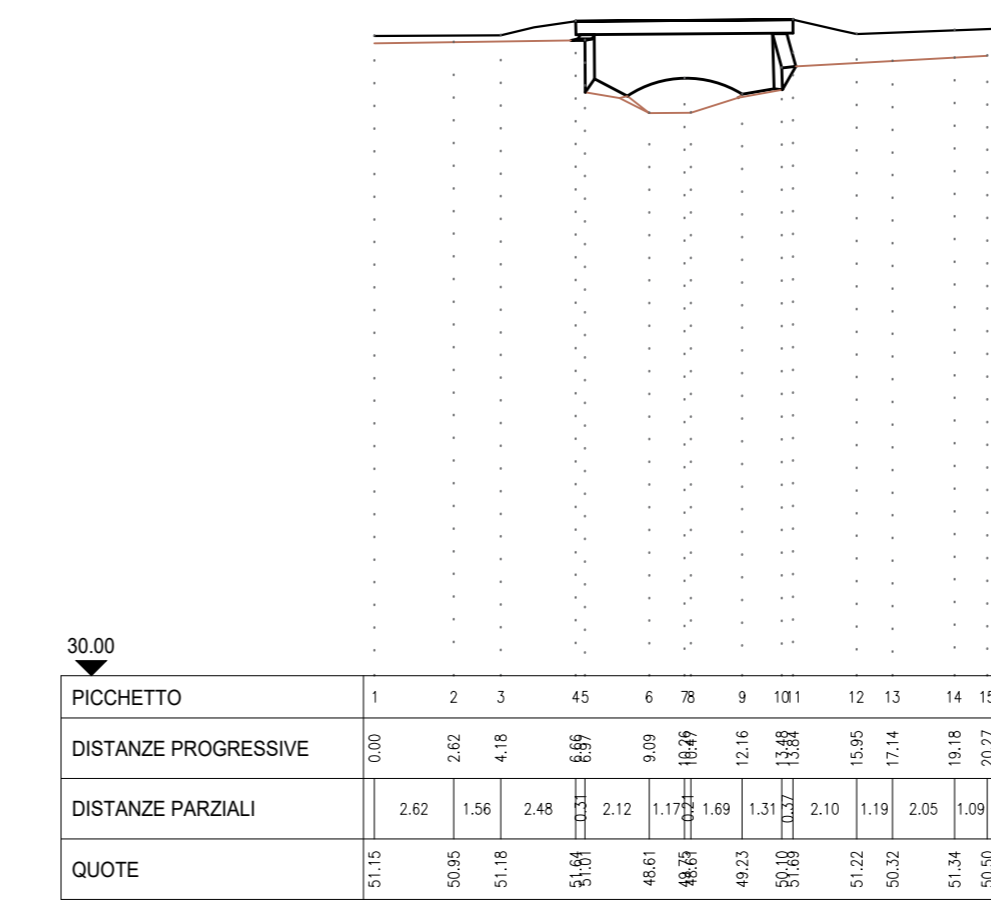
OPERA n° 53



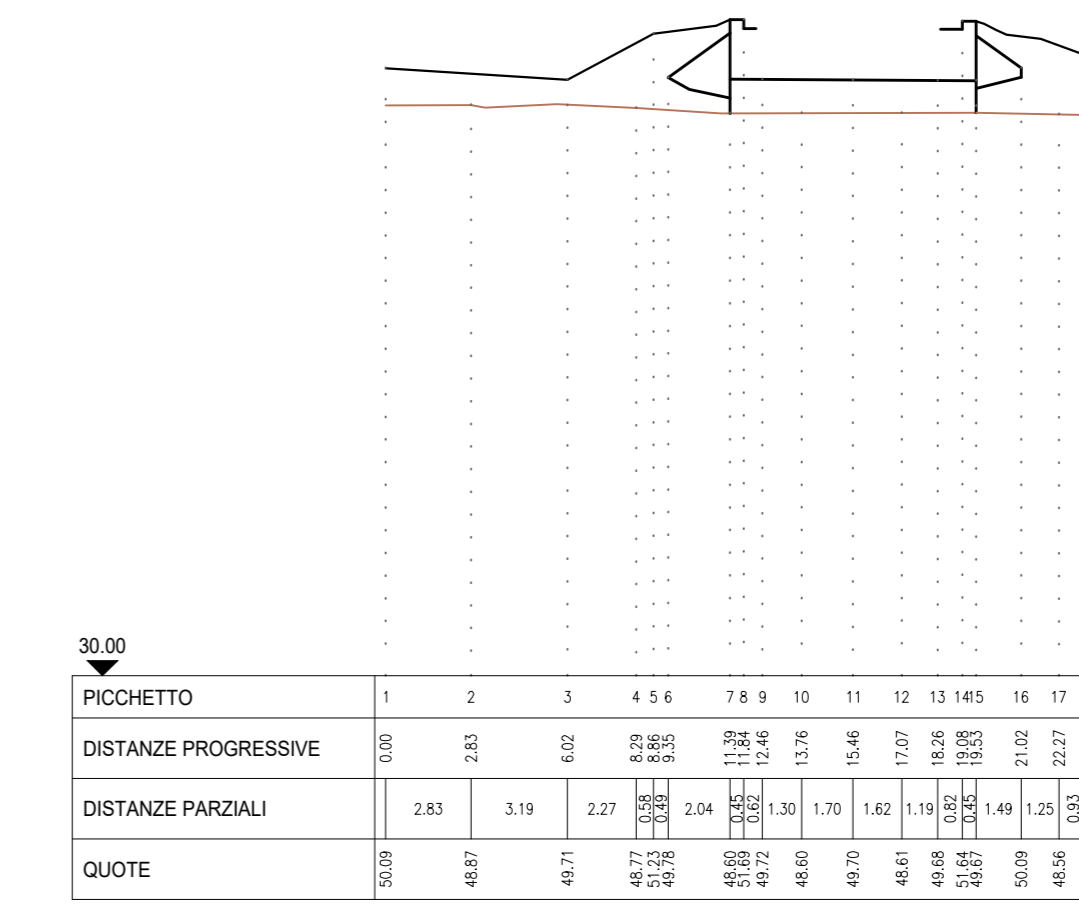
OPERA n° 53 Prospetto Lato Monte



OPERA n° 53 Prospetto Lato Valle



OPERA n° 53 Sezione Asse



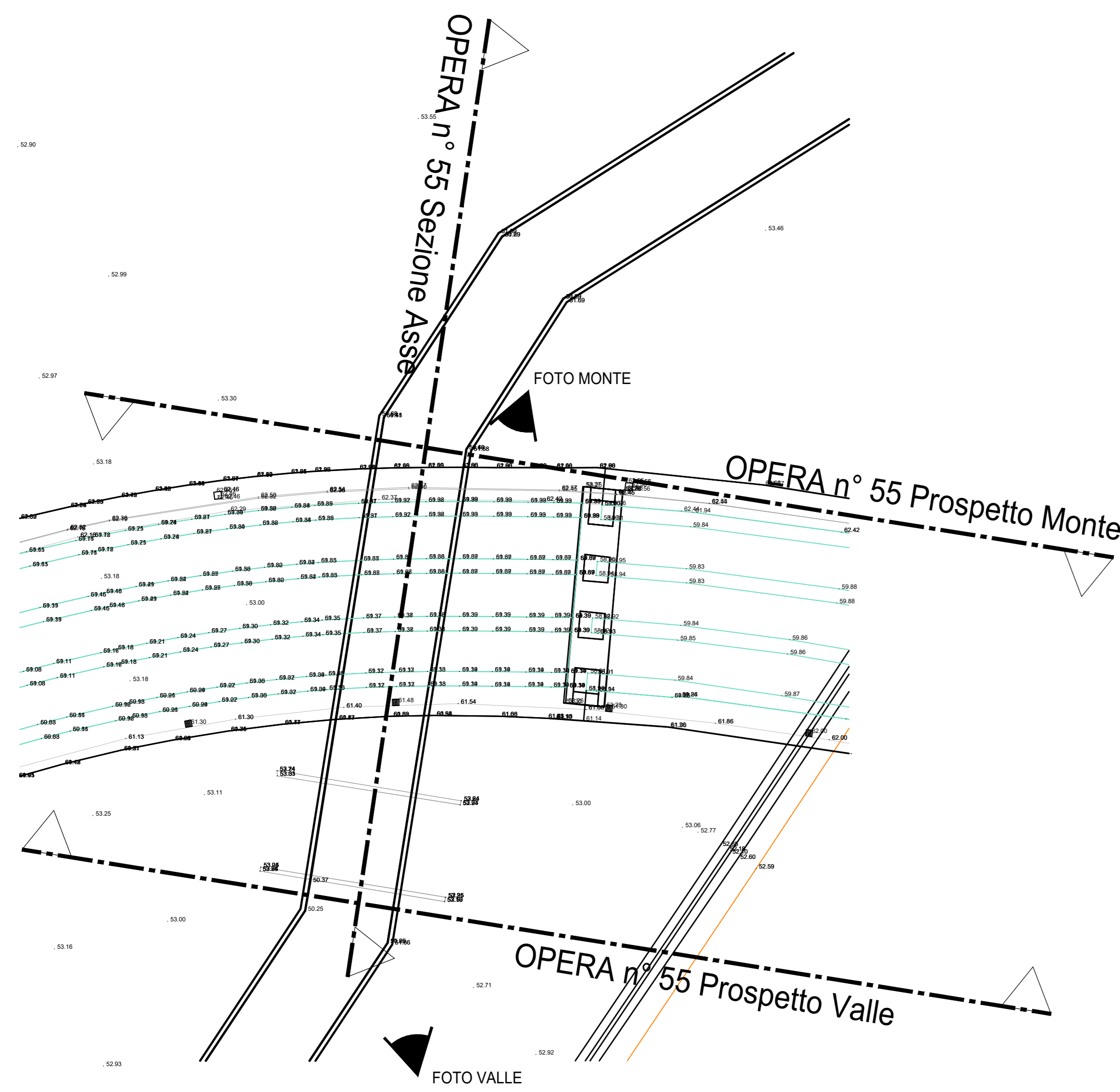
OPERA n° 53 Foto Lato Monte



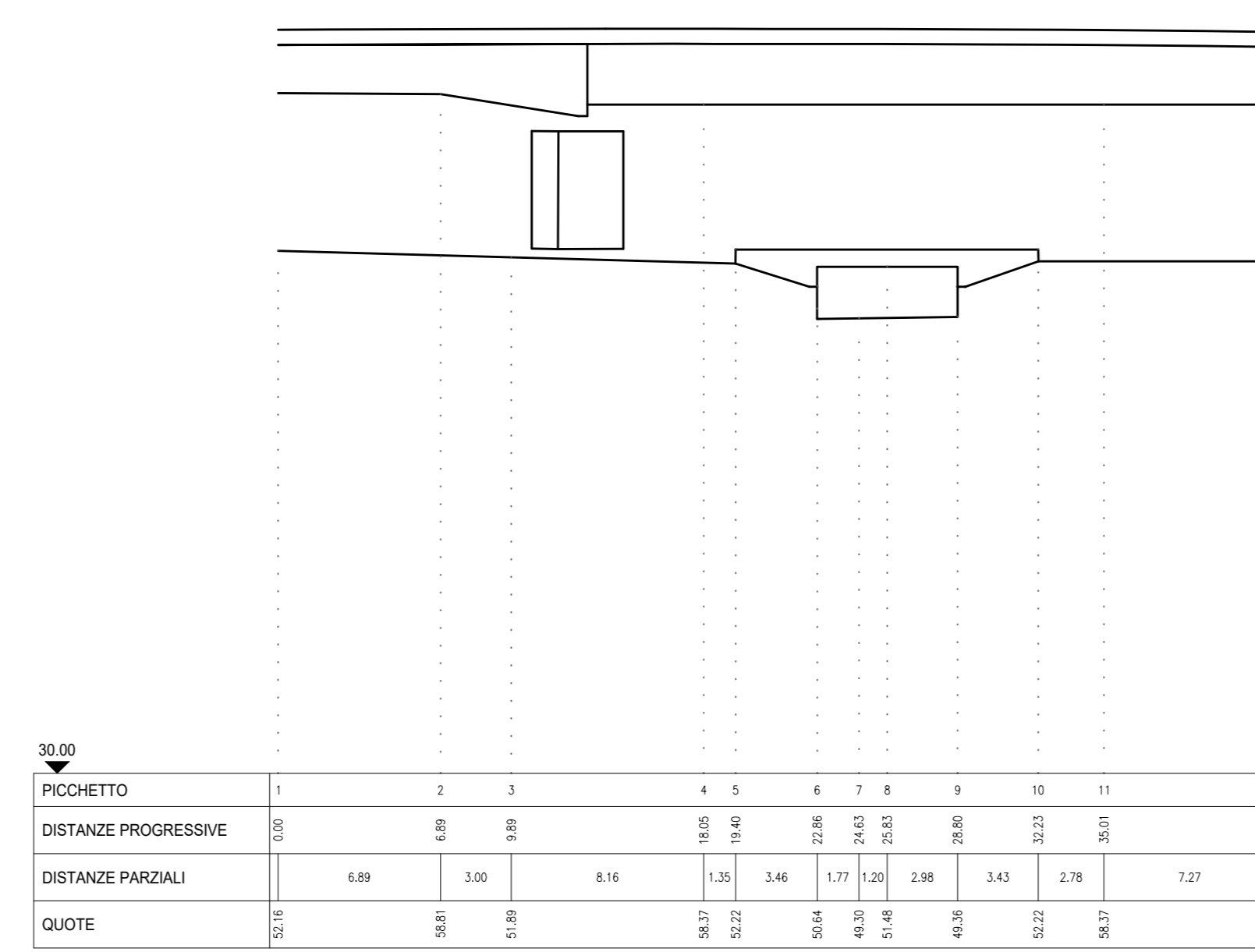
OPERA n° 53 Foto Lato Valle



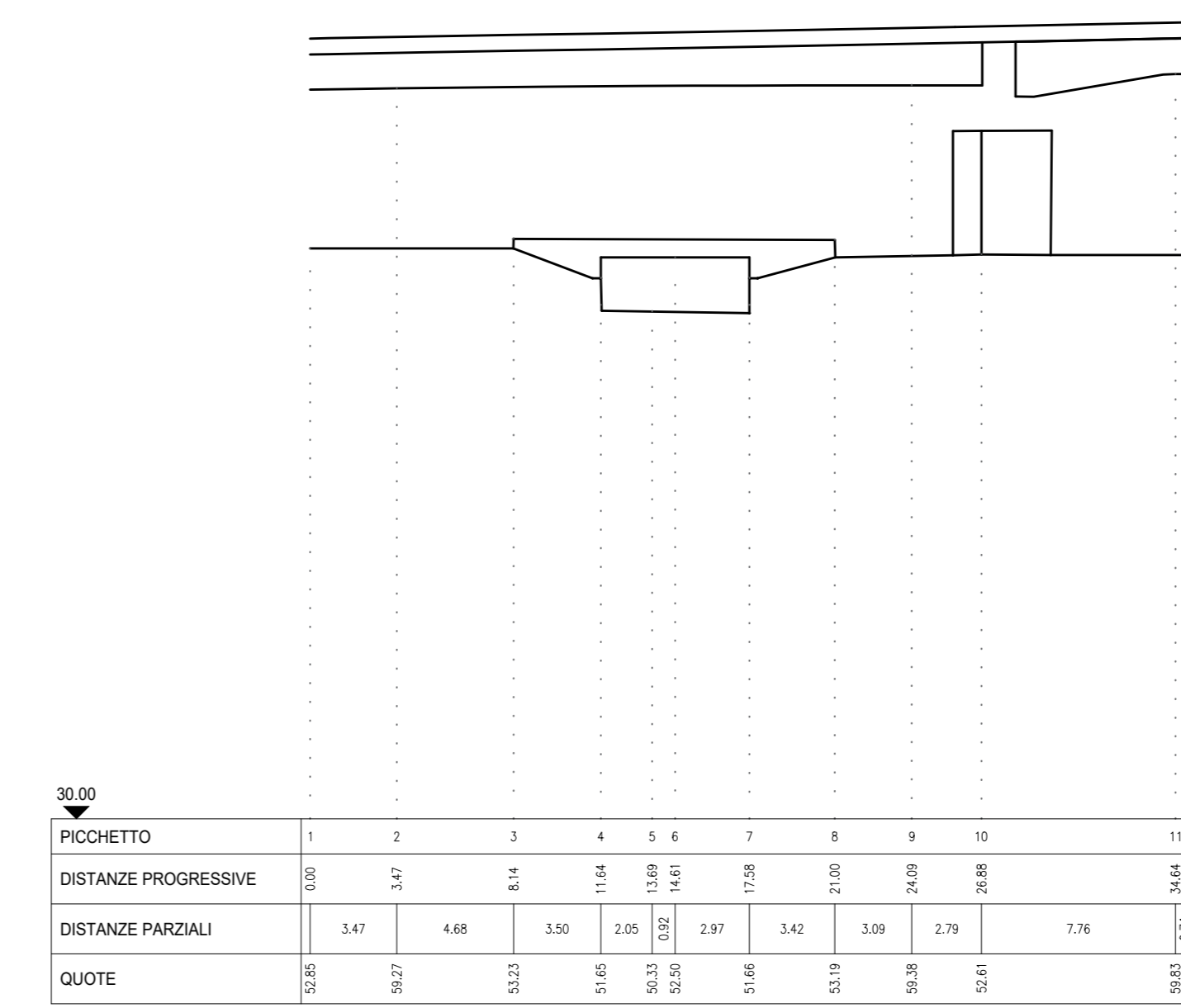
OPERA n° 55



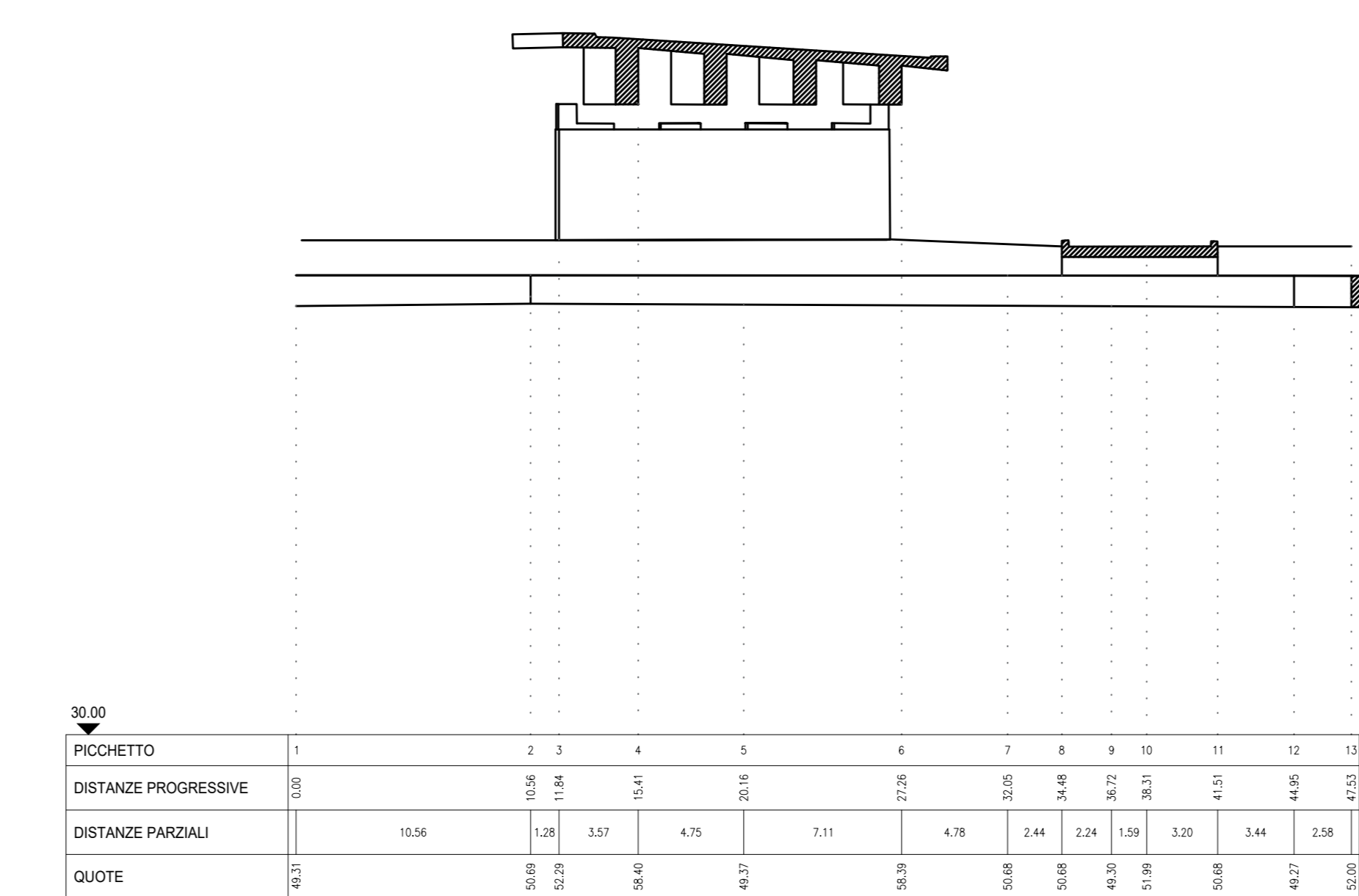
OPERA n° 55 Prospetto Lato Monte




OPERA n° 55 Prospetto Lato Valle



OPERA n° 55 Sezione Asse



OPERA n° 55 Foto Lato Monte



OPERA n° 55 Foto Lato Valle



DISEGNI DI RIFERIMENTO	
DESCRIZIONE	CODICE
DATI TOPOGRAFICI E DOCUMENTAZIONE INTEGRATIVA ACQUISITA PRESSO GLI ENTI IDRAULICI DEL TERRITORIO PLANIMETRIE - TAV 8/9	IN1710E12R6ID0000008



COMMITTENTE: **ALTA SORVEGLIANZA:**

GENERAL CONTRACTOR:

INFRASTRUTTURE FERROVIARIE STRATEGICHE DEFINITE DALLA LEGGE OBIETTIVO N. 443/01
LINEA A.V. /A.C. TORINO-VENEZIA Tratta VERONA-PADOVA
Lotto funzionale Verona-Bivio Vicenza
PROGETTO ESECUTIVO
 PARTE GENERALE
 IDROLOGICA E IDRAULICA
 GENERALE
 DATI TOPOGRAFICI E DOCUMENTAZIONE INTEGRATIVA ACQUISITA PRESSO GLI ENTI IDRAULICI DEL TERRITORIO
 OPERE 53-55

GENERAL CONTRACTOR: **DIRETTORE LAVORI:** **SCALA:** 1:250

Rev.	Descrizione	Elabora	Data	Verificato	Data	Approvato	Data	ELABORATO
A	PRIMA INGESSIONE	F. Carbonia	04/09/2021	F. Carbonia	04/09/2021	F. Carbonia	04/09/2021	1
B	REVISIONE GENERALE	F. Carbonia	04/09/2021	F. Carbonia	04/09/2021	F. Carbonia	04/09/2021	2

CG: 837395701 **CUP: J1E1E1000000009** **File:**

Progetto cofinanziato dalla Unione Europea

TUTTI I DIRITTI DEL PRESENTE DOCUMENTO SONO RISERVATI. LA PRODUZIONE ANCHE PARZIALE E VIETATA