SCOTICO TRINCEA	25.46 m
SCAVO	13.64 m²
PIANO DI POSA	21.20 m
ANTIGERMINANTE	21.20 m
SUPERCOMPATTATO	21.21 m
SUB-BALLAST	21.21 m
BALLAST	4.46 m²
TAPPETINO ANTIVIBRANTE	9.80 m

SEZIONE N.: RI01A-1
PROGRESSIVA: 0+000.000
QUOTA P. F.: 56.898

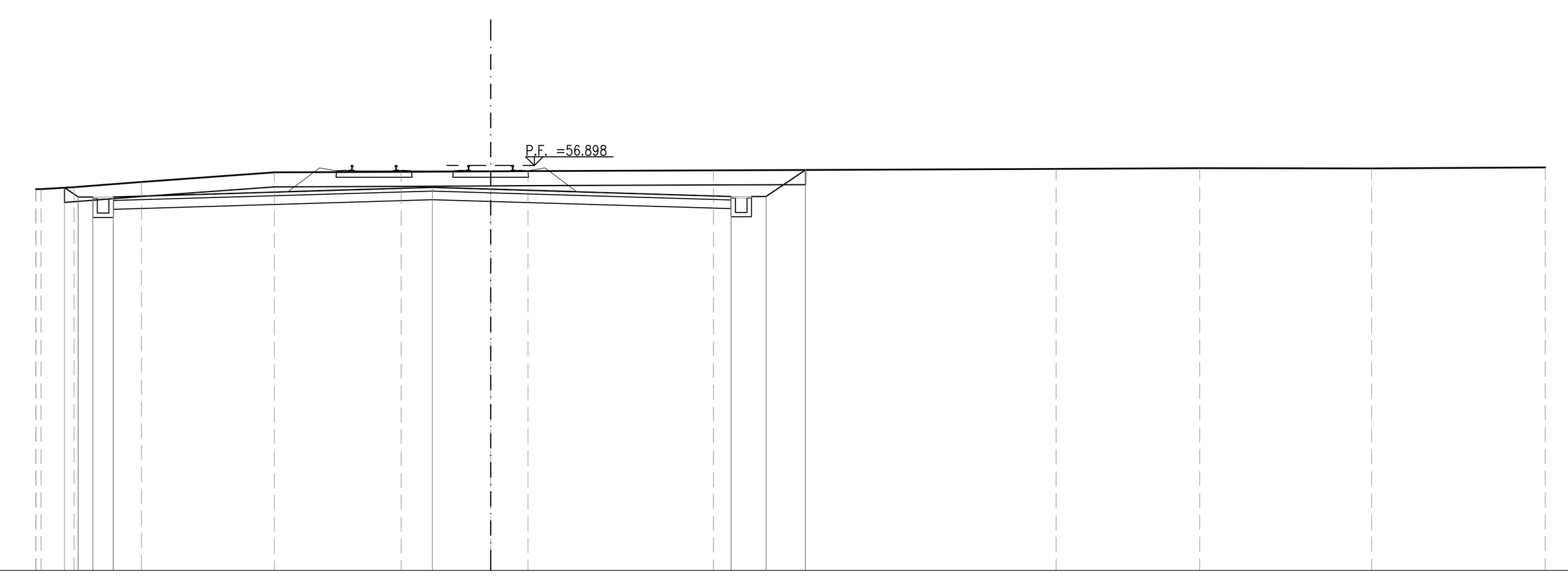

SCALA 1:200

Q. B. 43.000

QUOTA TERRENO	56.08 56.09 56.16 56.33 56.66 56.68 56.70 56.71 56.73 56.78 56.81 56.80 56.83
DIST. PARZIALE TERRENO	1.14 2.31 4.56 4.35 3.07 1.28 6.37 11.76 4.93 5.90 5.96
QUOTA PROGETTO	56.14 55.77 55.82 56.15 56.09 55.84 55.84 56.75
DIST. PARZIALE PROGETTO	0.48 0.50 0.70 10.95 2.00 8.25 1.20 1.36

SCOTICO TRINCEA	25.83 m
SCAVO	12.33 m²
PIANO DI POSA	21.20 m
ANTIGERMINANTE	21.20 m
SUPERCOMPATTATO	21.21 m
SUB-BALLAST	21.21 m
BALLAST	4.46 m²
TAPPETINO ANTIVIBRANTE	9.80 m

SEZIONE N.: RI01A-3
PROGRESSIVA: 0+050.000
QUOTA P. F.: 56.898

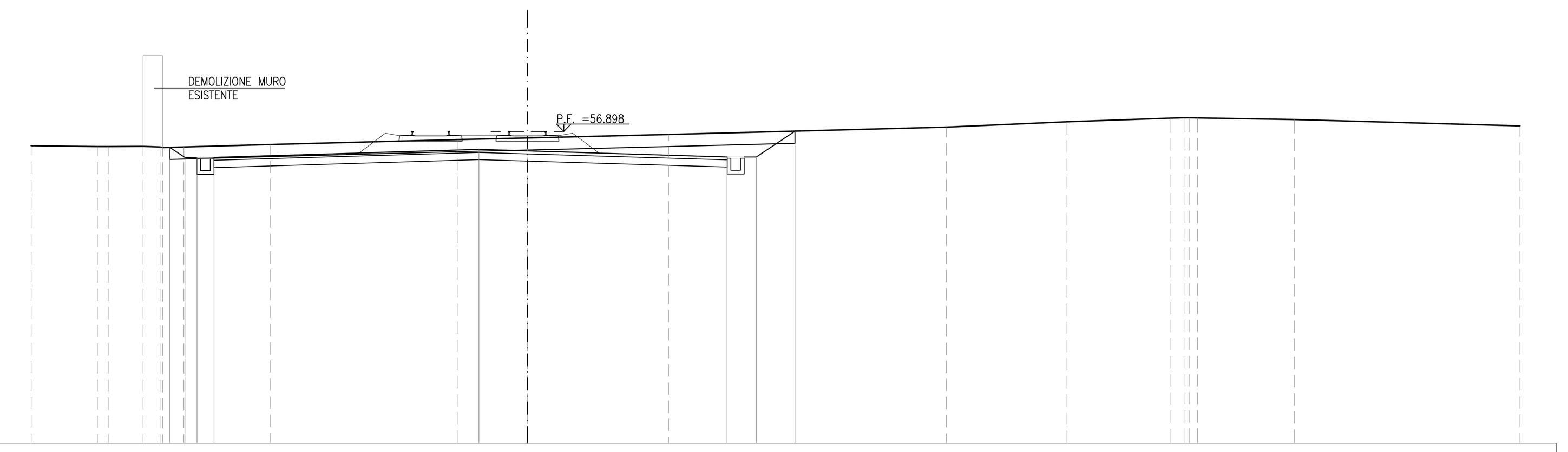

SCALA 1:200

Q. B. 44.000

QUOTA TERRENO	56.30 56.27 56.27 56.27 56.25 56.25 56.35 56.55 56.62 56.77 57.07 57.29 57.44 57.46 57.45 57.39 57.12
DIST. PARZIALE TERRENO	2.73 0.45 1.44 0.70 0.87 3.57 7.73 2.90 5.83 11.47 4.98 4.29 0.59 4.00 9.32
QUOTA PROGETTO	56.23 55.82 55.77 55.82 56.15 56.09 55.84 55.84 56.90
DIST. PARZIALE PROGETTO	0.62 0.50 0.70 10.95 2.00 8.25 1.20 1.60

SCOTICO TRINCEA	25.91 m
SCAVO	15.50 m²
PIANO DI POSA	21.20 m
ANTIGERMINANTE	21.20 m
SUPERCOMPATTATO	21.21 m
SUB-BALLAST	21.21 m
BALLAST	4.46 m²
TAPPETINO ANTIVIBRANTE	9.80 m

SEZIONE N.: RI01A-2
PROGRESSIVA: 0+025.000
QUOTA P. F.: 56.898

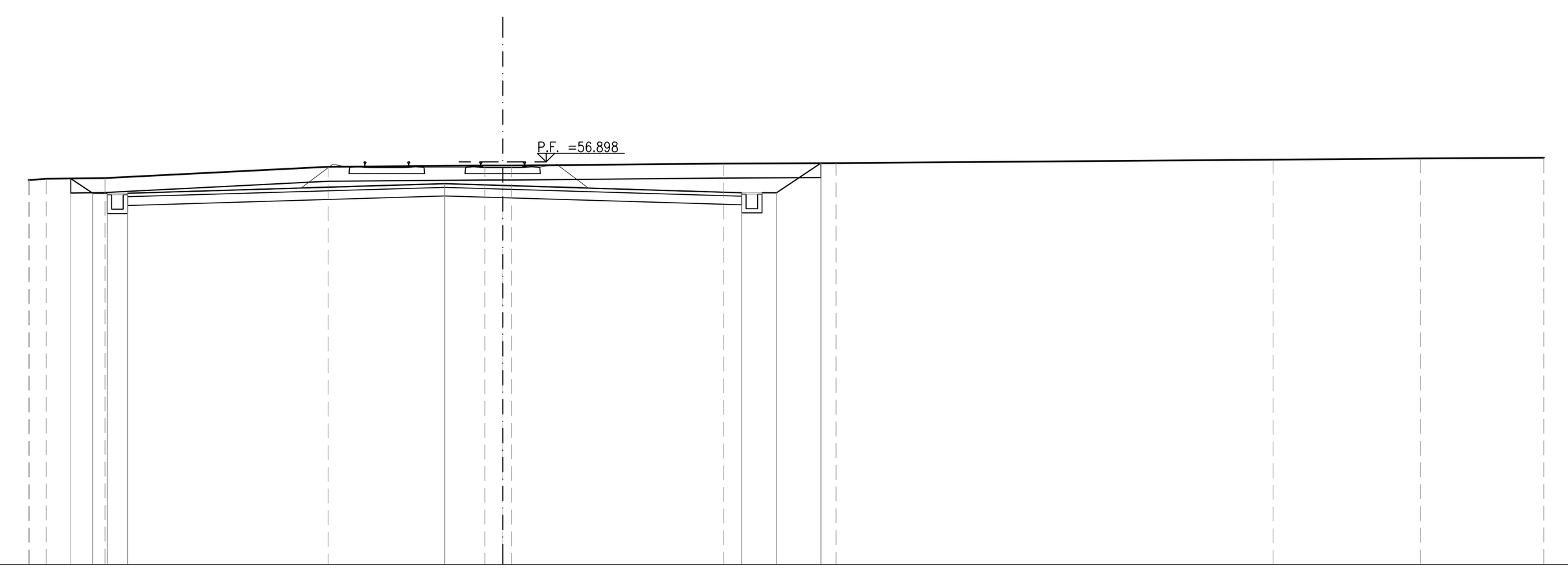

SCALA 1:200

Q. B. 43.000

QUOTA TERRENO	56.27 56.32 56.34 56.73 56.77 56.78 56.78 56.84 56.86 56.98 57.02 57.05
DIST. PARZIALE TERRENO	0.58 2.03 7.71 5.41 0.61 7.33 3.88 15.09 5.08 4.26
QUOTA PROGETTO	56.33 55.82 55.77 55.82 56.15 56.09 55.84 55.84 56.86
DIST. PARZIALE PROGETTO	0.77 0.50 0.70 10.95 2.00 8.25 1.20 1.53

SCOTICO TRINCEA	25.01 m
SCAVO	10.14 m²
PIANO DI POSA	21.20 m
ANTIGERMINANTE	21.20 m
SUPERCOMPATTATO	21.21 m
SUB-BALLAST	21.21 m
BALLAST	4.46 m²
TAPPETINO ANTIVIBRANTE	9.80 m

SEZIONE N.: RI01A-4
PROGRESSIVA: 0+075.000
QUOTA P. F.: 56.898

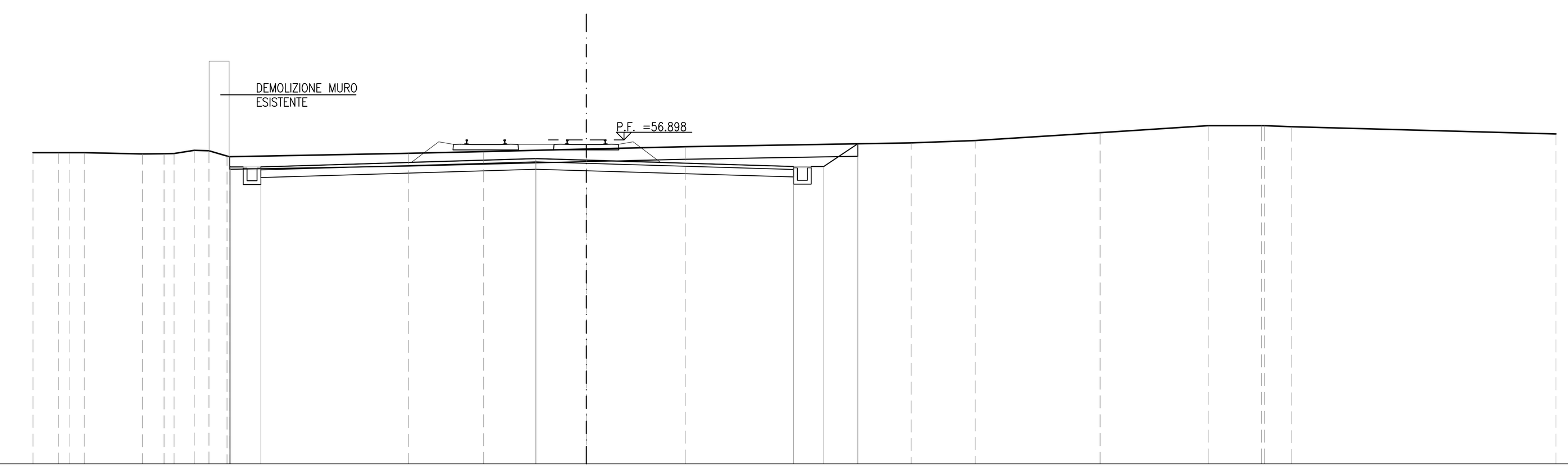

SCALA 1:200

Q. B. 44.000

QUOTA TERRENO	56.39 56.39 56.39 56.38 56.34 56.35 56.35 56.48 56.46 56.25 56.22 56.36 56.43 56.53 56.63 56.78 56.87 57.18 57.46 57.46 57.46 57.42 57.14
DIST. PARZIALE TERRENO	1.02 0.45 0.58 2.31 0.86 0.80 0.58 0.72 7.12 2.99 4.08 3.94 8.99 2.55 4.97 4.30 2.13 1.08 10.52
QUOTA PROGETTO	55.85 55.82 55.82 56.15 56.09 55.84 55.84 56.74
DIST. PARZIALE PROGETTO	1.20 10.95 2.00 8.25 1.20 1.35

DISEGNI DI RIFERIMENTO

DESCRIZIONE	CODICE

NOTE GENERALI

COMMITTENTE: RFI RETE FERROVIARIA ITALIANA — GRUPPO FERROVIE DELLO STATO

ALTA SORVEGLIANZA: ITALFERR — GRUPPO FERROVIE DELLO STATO

GENERAL CONTRACTOR: Consorzio IricAV Due

INFRASTRUTTURE FERROVIARIE STRATEGICHE DEFINITE DALLA LEGGE OBIETTIVO N. 443/01

LINEA A.V. /A.C. TORINO–VENEZIA Tratta VERONA–PADOVA
Lotto funzionale Verona–Bivio Vicenza

PROGETTO ESECUTIVO

RILEVATI

RILEVATO FERROVIARIO DAL KM 0+125,00 AL KM 0+174,45

GENERALE

Sezioni trasversali

GENERAL CONTRACTOR		DIRETTORE LAVORI	SCALA :
...TA INTEGRATORE ... MALAVENDA ... ordine degli ingegneri di ... n. 4289 Data:	Consorzio Iricav Due Data:	ing. Luca ZACCARIA iscritto all'ordine degli ingegneri di Ravenna n. A1206 Data:	1: 200

COMMESSA	LOTTO	FASE	ENTE	TIPO DOC.	OPERA/DISCIPLINA	PROGR.	REV.	FOGLIO
IN17	11	E	I2	W9	RI0100	001	A	DI

Consorzio IricAV Due

VISTO CONSORZIO IRICAV DUE	
Firma	Data
ing. Luca RANDOLFI	

Progettazione :

Rev.	Descrizione	Redatto	Data	Verificato	Data	Approvato	Data	IL PROGETTISTA
A	EMISSIONE	Roncò	31/03/2021	Guilarte	31/03/2021	Aiello	31/03/2021	
B								
C								Data:

CIG. 8377957CD1 | CUP: J41E91000000009 | File: IN1711EI2W9RI0100001A.DWG | Cod. origine: CODICE

Progetto cofinanziato dalla Unione Europea

Scala di plot:

TUTTI I DIRITTI DEL PRESENTE DOCUMENTO SONO RISERVATI: LA PRODUZIONE ANCHE PARZIALE È VIETATA