SEZIONE N.: RI03-9
PROGRESSIVA: 0+650.000
QUOTA P. F.: 56.419

SCOTICO TRINCEA	24.69 m
SCAVO	67.59 m²
PIANO DI POSA	17.85 m
RILEVATO	30.64 m²
ANTIGERMINANTE	12.70 m
SUPERCOMPATTATO	17.16 m
SUB-BALLAST	17.16 m
BALLAST	6.32 m²
TAPPETINO ANTIVIBRANTE	9.80 m
MISTO GRANULARE STABILIZZATO / CEMENTATO	0.60 m²

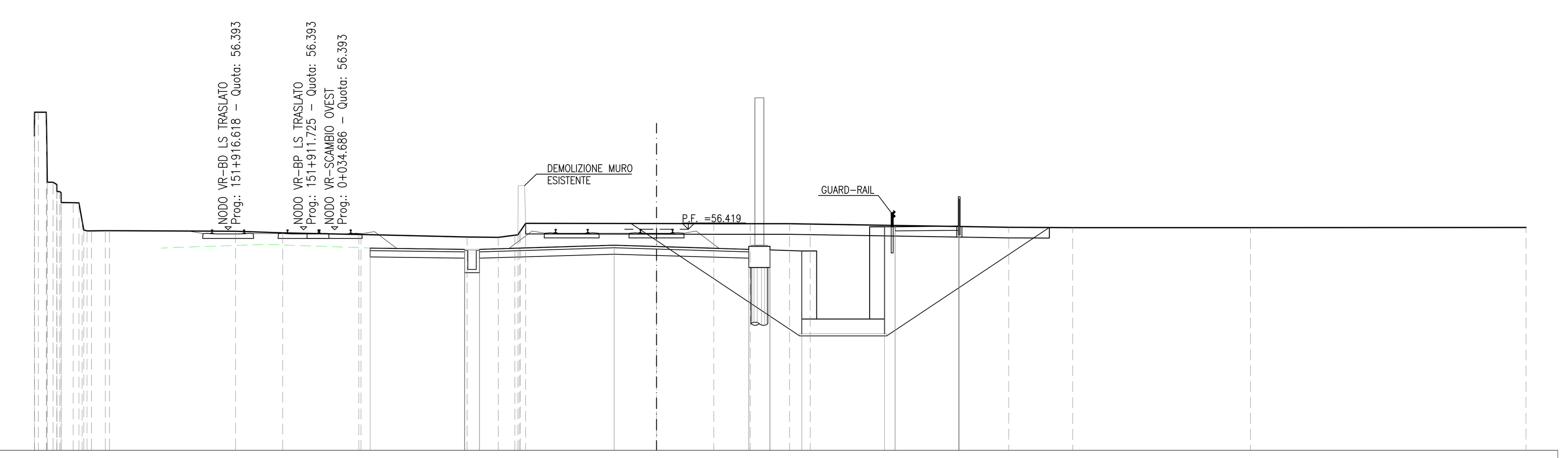

SCALA 1:200

Q. B. 46.000

QUOTA TERRENO	60.83 61.94 58.20 57.67 56.39 56.35 56.35 56.33 56.25 56.18 56.18 56.06 56.04 56.70 56.69 56.69 56.68 56.68 56.67 56.51 56.50 56.50 56.51
DIST. PARZIALE TERRENO	0.56 0.65 5.95 2.22 3.59 5.01 1.46 0.78 6.17 2.70 1.72 1.85 0.98 9.36 3.01 8.38 12.99
QUOTA PROGETTO	55.54 55.43 55.48 55.67 55.61 55.48 55.45 55.40 56.54 56.54 56.57 56.55
DIST. PARZIALE PROGETTO	4.45 0.70 6.35 2.00 4.35 1.00 1.50 3.90 0.50 3.00

SEZIONE N.: RI03-10
PROGRESSIVA: 0+675.000
QUOTA P. F.: 56.381

SCOTICO TRINCEA	24.71 m
SCAVO	67.55 m²
PIANO DI POSA	12.70 m
RILEVATO	30.84 m²
ANTIGERMINANTE	12.70 m
SUPERCOMPATTATO	17.28 m
SUB-BALLAST	17.28 m
BALLAST	7.34 m²
TAPPETINO ANTIVIBRANTE	9.80 m
MISTO GRANULARE STABILIZZATO / CEMENTATO	0.60 m²

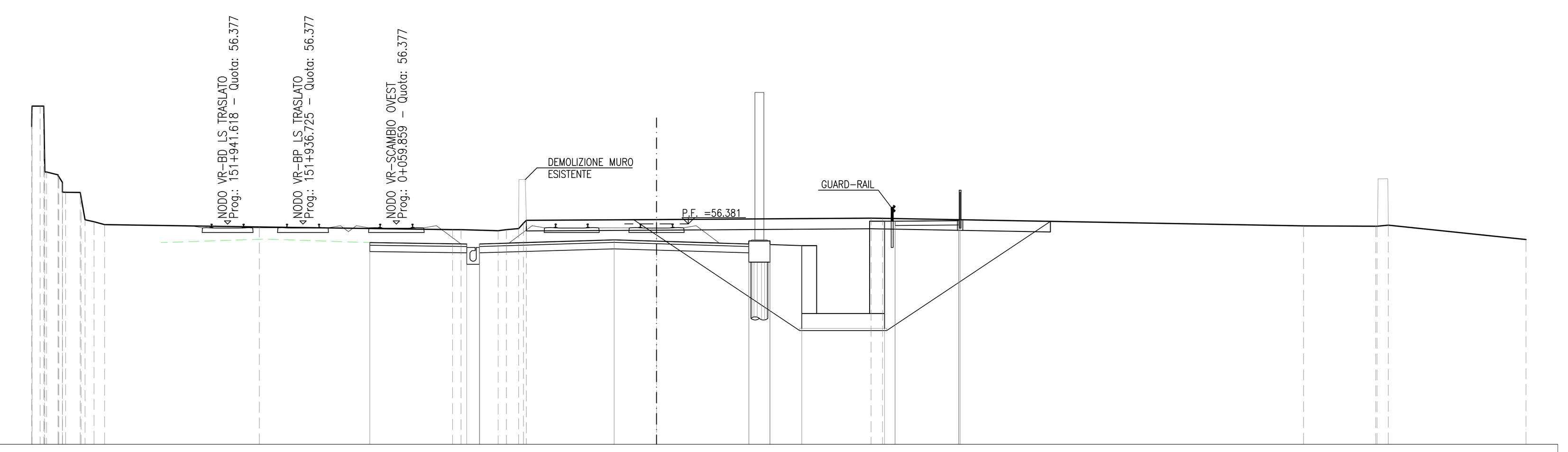

SCALA 1:200

Q. B. 46.000

QUOTA TERRENO	60.97 61.94 58.70 57.88 57.86 56.49 56.35 56.24 56.11 56.11 56.06 56.16 56.55 56.59 56.65 56.64 56.29 56.28 56.33 55.65
DIST. PARZIALE TERRENO	0.54 0.69 0.50 7.30 9.11 1.75 0.57 6.14 10.11 0.55 19.85 3.40 0.53 6.50
QUOTA PROGETTO	55.50 55.44 55.44 55.63 55.57 55.44 55.41 55.36 56.51 56.51 56.54 56.58
DIST. PARZIALE PROGETTO	4.57 0.60 6.35 2.00 4.35 1.00 1.50 3.90 0.50 3.00

SEZIONE N.: RI03-11
PROGRESSIVA: 0+700.000
QUOTA P. F.: 56.344

SCOTICO TRINCEA	28.37 m
SCAVO	66.29 m²
PIANO DI POSA	12.70 m
RILEVATO	32.55 m²
ANTIGERMINANTE	12.70 m
SUPERCOMPATTATO	17.30 m
SUB-BALLAST	17.30 m
BALLAST	7.37 m²
TAPPETINO ANTIVIBRANTE	9.80 m
MISTO GRANULARE STABILIZZATO / CEMENTATO	2.00 m²

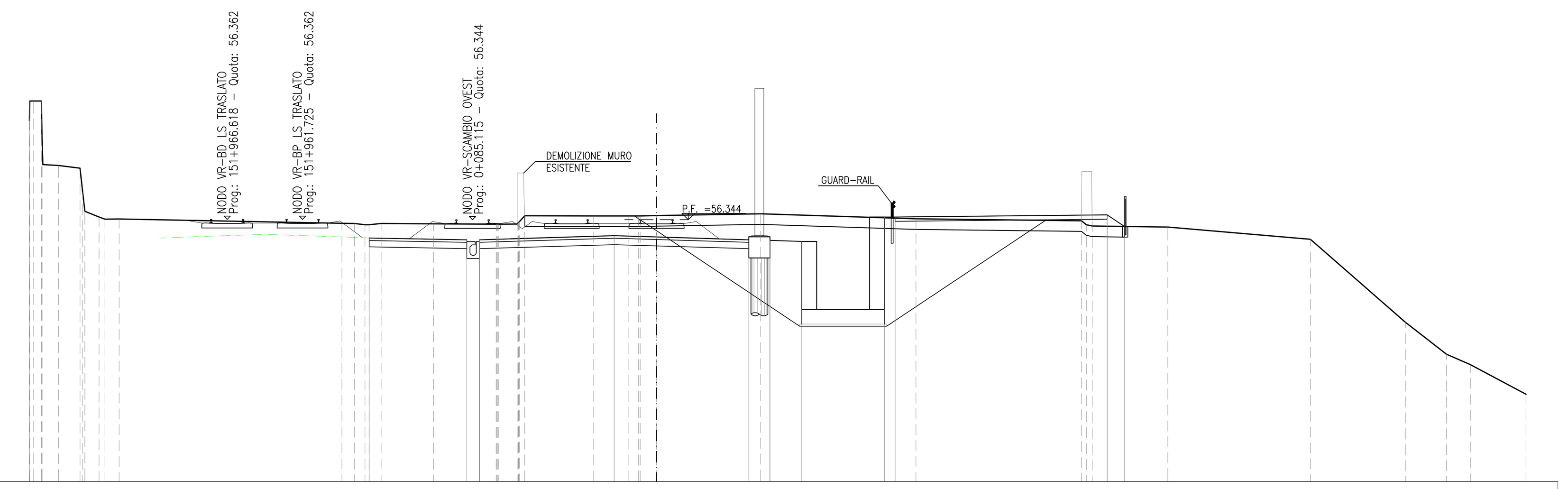

SCALA 1:200

Q. B. 44.000

QUOTA TERRENO	61.03 61.94 58.90 58.78 56.47 56.38 56.18 56.17 56.11 56.17 56.15 56.13 56.14 56.53 56.52 56.52 56.52 56.54 56.63 56.39 56.29 56.05 56.00 55.42 51.51 50.00 49.52 48.12
DIST. PARZIALE TERRENO	0.73 1.01 0.67 0.67 10.51 0.59 0.49 0.56 2.47 2.95 0.89 3.26 1.62 0.49 0.77 4.91 7.32 7.81 3.56 6.72 4.48 1.94 1.13 2.63
QUOTA PROGETTO	55.48 55.40 55.40 55.59 55.53 55.40 55.37 55.33 56.47 56.47 56.57 56.03
DIST. PARZIALE PROGETTO	4.59 0.60 6.35 2.00 4.35 1.00 1.50 3.90 0.50 10.00 0.82

SEZIONE N.: RI03-12
PROGRESSIVA: 0+725.000
QUOTA P. F.: 56.306

SCOTICO TRINCEA	22.37 m
SCAVO	64.64 m²
PIANO DI POSA	12.70 m
RILEVATO	27.63 m²
ANTIGERMINANTE	12.70 m
SUPERCOMPATTATO	17.32 m
SUB-BALLAST	17.32 m
BALLAST	5.34 m²
TAPPETINO ANTIVIBRANTE	9.80 m
MISTO GRANULARE STABILIZZATO / CEMENTATO	0.60 m²

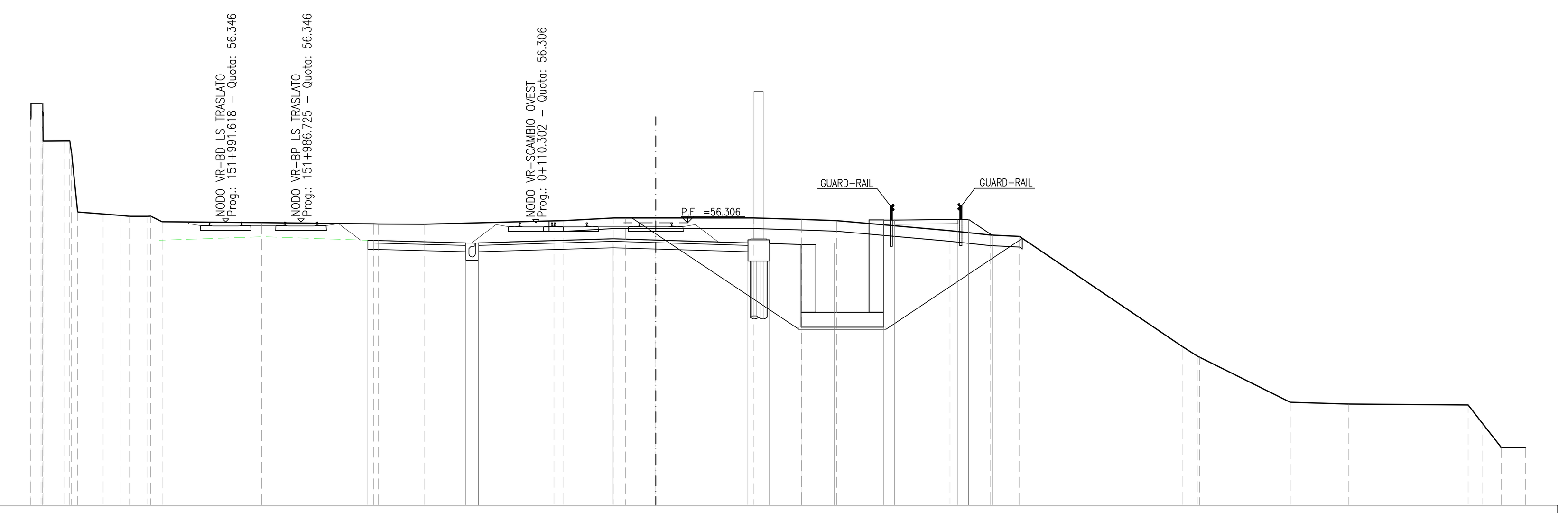

SCALA 1:200

Q. B. 43.000

QUOTA TERRENO	61.19 61.94 60.16 56.82 56.72 56.66 56.61 56.61 56.36 56.32 56.26 56.25 56.24 56.40 56.41 56.54 56.54 56.54 56.54 56.47 56.41 55.94 55.73 55.66 50.49 50.00 49.97 47.85 47.77 47.72 46.89 45.73 45.73
DIST. PARZIALE TERRENO	0.47 1.02 1.21 0.83 0.85 0.55 4.69 5.28 2.16 6.12 0.47 2.38 0.53 1.43 4.60 2.28 1.65 5.35 1.89 1.39 7.67 0.75 4.27 2.74 5.64 0.66 0.91 1.15
QUOTA PROGETTO	55.48 55.36 55.36 55.55 55.49 55.36 55.33 55.29 55.33 56.44 56.44 56.47 56.47 55.73
DIST. PARZIALE PROGETTO	4.62 0.60 6.35 2.00 4.35 1.00 1.50 1.55 2.35 0.49 3.00 0.50 1.11

SEZIONE N.: RI03-13
PROGRESSIVA: 0+745.000
QUOTA P. F.: 56.276

SCOTICO TRINCEA	11.40 m
SCAVO	18.93 m²
PIANO DI POSA	17.93 m
RILEVATO	0.65 m²
ANTIGERMINANTE	12.70 m
SUPERCOMPATTATO	17.24 m
SUB-BALLAST	17.24 m
BALLAST	4.46 m²
TAPPETINO ANTIVIBRANTE	9.80 m
MISTO GRANULARE STABILIZZATO / CEMENTATO	0.60 m²

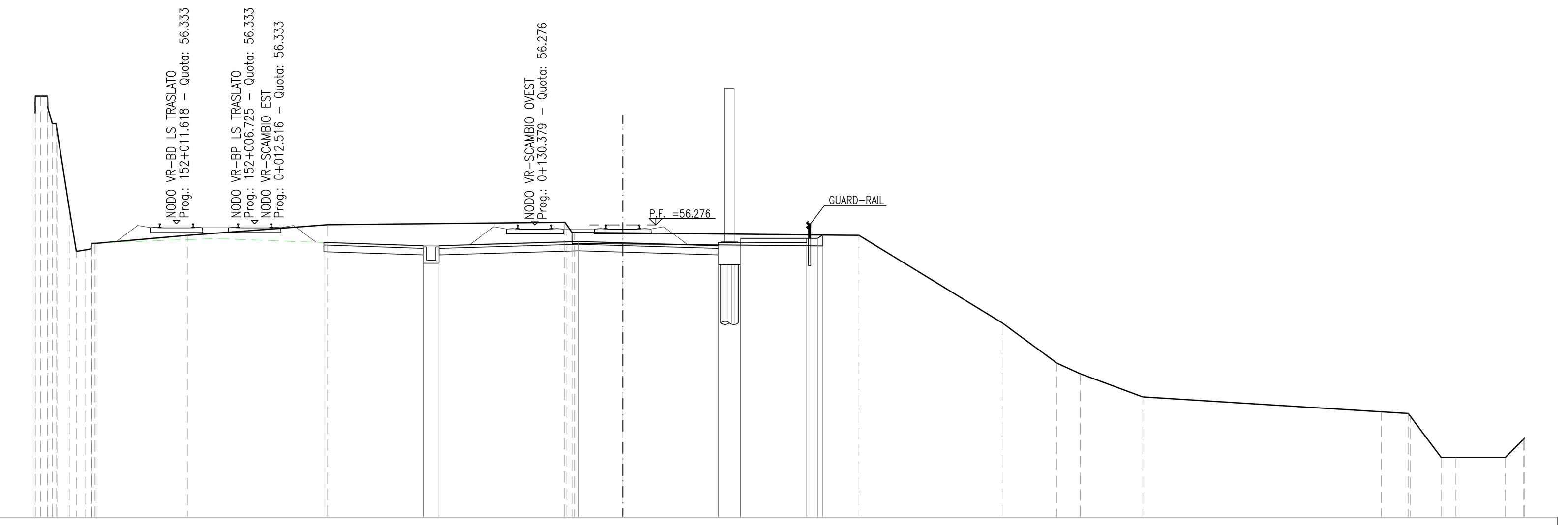

SCALA 1:200

Q. B. 43.000

QUOTA TERRENO	61.37 62.13 57.04 55.15 55.44 55.80 56.29 56.40 55.93 55.91 55.81 51.83 50.00 49.51 48.46 47.78 47.71 47.58 45.71 45.71 45.71 46.53
DIST. PARZIALE TERRENO	0.56 4.14 6.38 10.75 2.18 10.74 6.51 2.48 1.07 2.84 10.85 1.22 1.41 0.67 2.26 0.82
QUOTA PROGETTO	55.48 55.28 55.33 55.52 55.46 55.33 55.30 55.67 55.67 55.67 55.82
DIST. PARZIALE PROGETTO	4.53 0.70 6.35 2.00 4.35 1.00 3.00 0.50

SEZIONE N.: RI03-14
PROGRESSIVA: 0+759.750
QUOTA P. F.: 56.254

SCOTICO TRINCEA	11.68 m
SCAVO	15.83 m²
PIANO DI POSA	17.95 m
RILEVATO	0.75 m²
ANTIGERMINANTE	12.70 m
SUPERCOMPATTATO	17.95 m
SUB-BALLAST	17.95 m
BALLAST	6.16 m²
TAPPETINO ANTIVIBRANTE	9.80 m
MISTO GRANULARE STABILIZZATO / CEMENTATO	0.60 m²

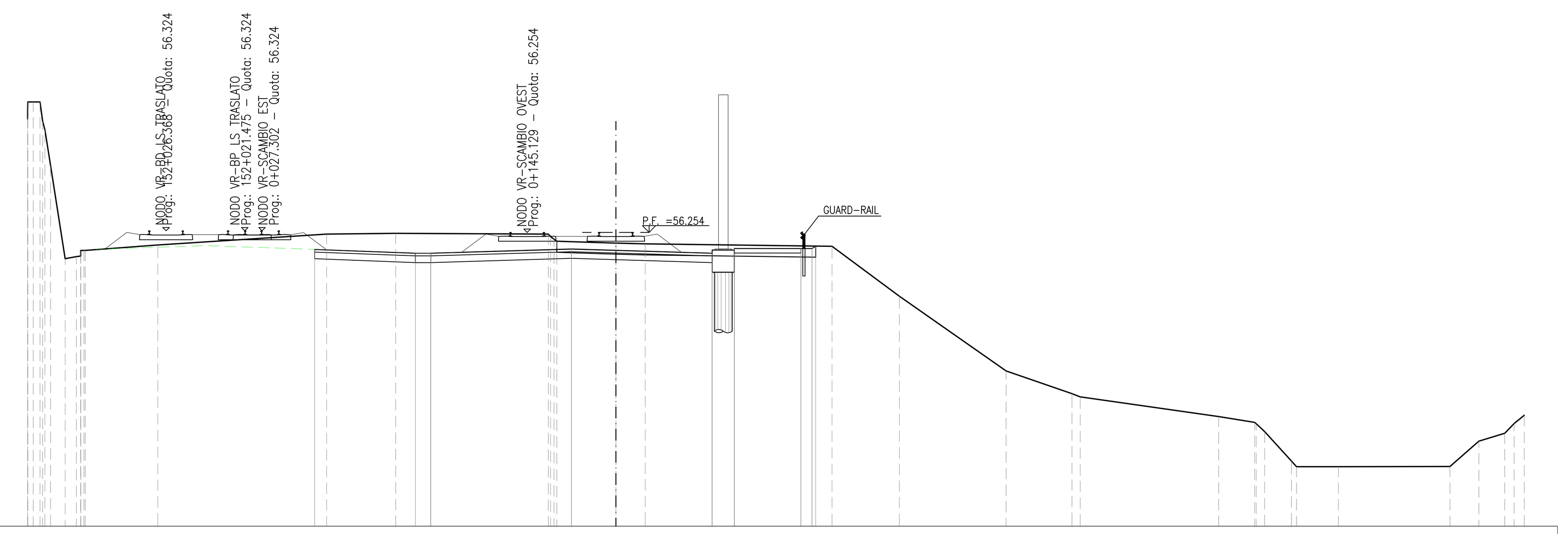

SCALA 1:200

Q. B. 43.000

QUOTA TERRENO	61.37 62.13 59.28 55.07 55.16 55.44 55.68 56.18 56.21 56.17 55.86 55.77 55.73 55.62 53.37 50.00 48.98 48.83 47.95 47.69 47.27 45.94 45.69 45.69 45.69 46.83 47.19 48.01
DIST. PARZIALE TERRENO	0.67 0.50 3.28 7.61 3.12 6.89 2.66 1.32 8.43 3.04 4.82 2.97 6.25 1.63 1.21 1.89 5.04 1.31 1.17 0.46
QUOTA PROGETTO	55.48 55.31 55.31 55.50 55.44 55.31 55.52 55.52 55.52 55.63
DIST. PARZIALE PROGETTO	4.55 0.70 6.35 2.00 4.35 1.00 3.00 0.50

DISEGNI DI RIFERIMENTO

DESCRIZIONE	CODICE

NOTE GENERALI

– – – – – – ESTRADOSSO PIATTAFORMA FERROVIARIA ESISTENTE (RICOSTRUZIONE DA SEZIONE TIPO LINEA STORICA VR–VI)

COMMITTENTE: RFI RETE FERROVIARIA ITALIANA GRUPPO FERROVIE DELLO STATO

ALTA SORVEGLIANZA: ITALFERR GRUPPO FERROVIE DELLO STATO

GENERAL CONTRACTOR: Consorzio IricAV Due

INFRASTRUTTURE FERROVIARIE STRATEGICHE DEFINITE DALLA LEGGE OBIETTIVO N. 443/01

LINEA A.V. /A.C. TORINO–VENEZIA Tratta VERONA–PADOVA
Lotto funzionale Verona–Bivio Vicenza

PROGETTO ESECUTIVO

RILEVATI

RILEVATO FERROVIARIO DAL KM 0+475,00 AL KM 0+766,68 GENERALE

Sezioni trasversali – Tav.2

GENERAL CONTRACTOR		DIRETTORE LAVORI	SCALA :
[...]TA INTEGRATORE [...] MALAVENDA [...]ordine degli ingegneri di [...] n. 4289 Data:	Consorzio Iricav Due Data:	ing. Luca ZACCARIA iscritto all'ordine degli ingegneri di Ravenna n. A1206 Data:	1: 200

COMMESSA	LOTTO	FASE	ENTE	TIPO DOC.	OPERA/DISCIPLINA	PROGR.	REV.	FOGLIO
IN17	11	E	I2	W9	RI0300	002	A	DI

Consorzio IricAV Due

VISTO CONSORZIO IRICAV DUE	
Firma	Data
ing. Luca RANDOLFI	

Progettazione :

Rev.	Descrizione	Redatto	Data	Verificato	Data	Approvato	Data	IL PROGETTISTA
A	EMISSIONE	Roncò	31/03/2021	Guilarte	31/03/2021	Aiello	31/03/2021	Il Responsabile (Dott. Ing. V. Aiello) ALBO PROVINCIALE INGEGNERI VERONA
B								
C								Data:

CIG. 8377957CD1 | CUP: J41E91000000009 | File: IN1711EI2W9RI0300002A.DWG | Cod. origine: CODICE

Progetto cofinanziato dalla Unione Europea

Scala di plot:

TUTTI I DIRITTI DEL PRESENTE DOCUMENTO SONO RISERVATI: LA PRODUZIONE ANCHE PARZIALE È VIETATA