SEZIONE N.: RI05-7
PROGRESSIVA: 1+275.000
QUOTA P. F.: 52.422

SCOTICO RILEVATO	21.36 m
SCAVO	22.04 m²
PIANO DI POSA	12.70 m
RILEVATO	49.10 m²
ANTICAPILLARE	6.90 m²
GEOTESSILE	28.61 m
ANTIGERMINANTE	12.70 m
SUPERCOMPATTATO	12.71 m
SUB-BALLAST	12.71 m
BALLAST	5.12 m²
TAPPETINO ANTIVIBRANTE	9.80 m
MISTO GRANULARE STABILIZZATO / CEMENTATO	0.60 m²

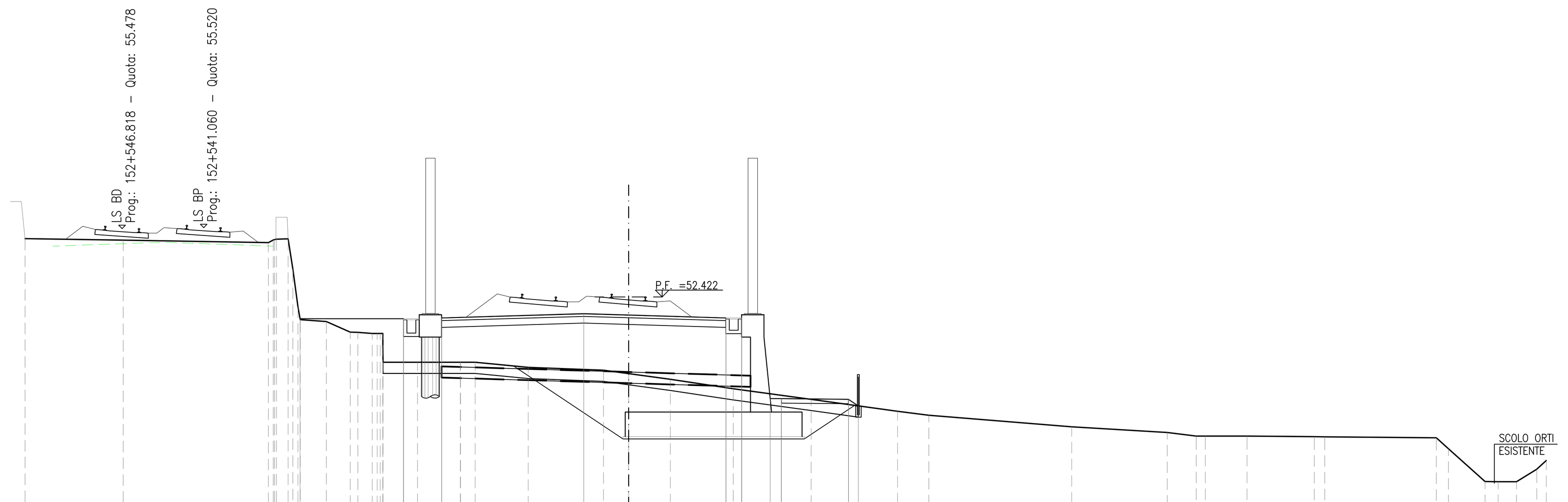

SCALA 1:200

Q. B. 41.000

QUOTA TERRENO	55.02, 54.96, 54.85, 55.02, 51.40, 51.32, 50.84, 50.79, 49.50, 49.50, 49.50, 49.50, 49.27, 49.14, 48.99, 48.73, 48.31, 47.84, 47.31, 47.13, 46.62, 46.36, 46.20, 46.20, 46.20, 46.17, 46.17, 46.12, 45.63, 44.17, 44.16, 44.15, 44.72
DIST. PARZIALE TERRENO	4.39, 6.49, 0.52, 1.17, 1.07, 0.64, 1.55, 1.91, 0.66, 2.37, 3.36, 1.13, 1.87, 2.81, 3.48, 3.86, 1.40, 6.39, 4.26, 1.30, 1.87, 3.00, 0.47, 4.98, 0.54, 1.63, 0.59, 0.82, 0.91
QUOTA PROGETTO	51.45, 51.40, 51.45, 51.48, 51.67, 51.61, 51.48, 51.48, 47.87, 47.87, 47.84, 47.55
DIST. PARZIALE PROGETTO	4.63, 1.70, 6.35, 2.00, 4.35, 0.70, 1.27, 0.50, 3.00, 0.44

SEZIONE N.: RI05-8
PROGRESSIVA: 1+300.000
QUOTA P. F.: 52.410

SCOTICO RILEVATO	23.56 m
SCAVO	18.11 m²
PIANO DI POSA	14.75 m
RILEVATO	49.57 m²
ANTICAPILLARE	6.90 m²
GEOTESSILE	28.61 m
VEGETALE	1.61 m
ANTIGERMINANTE	12.00 m
SUPERCOMPATTATO	12.01 m
SUB-BALLAST	12.01 m
BALLAST	5.12 m²
TAPPETINO ANTIVIBRANTE	9.80 m
MISTO GRANULARE STABILIZZATO / CEMENTATO	1.20 m²

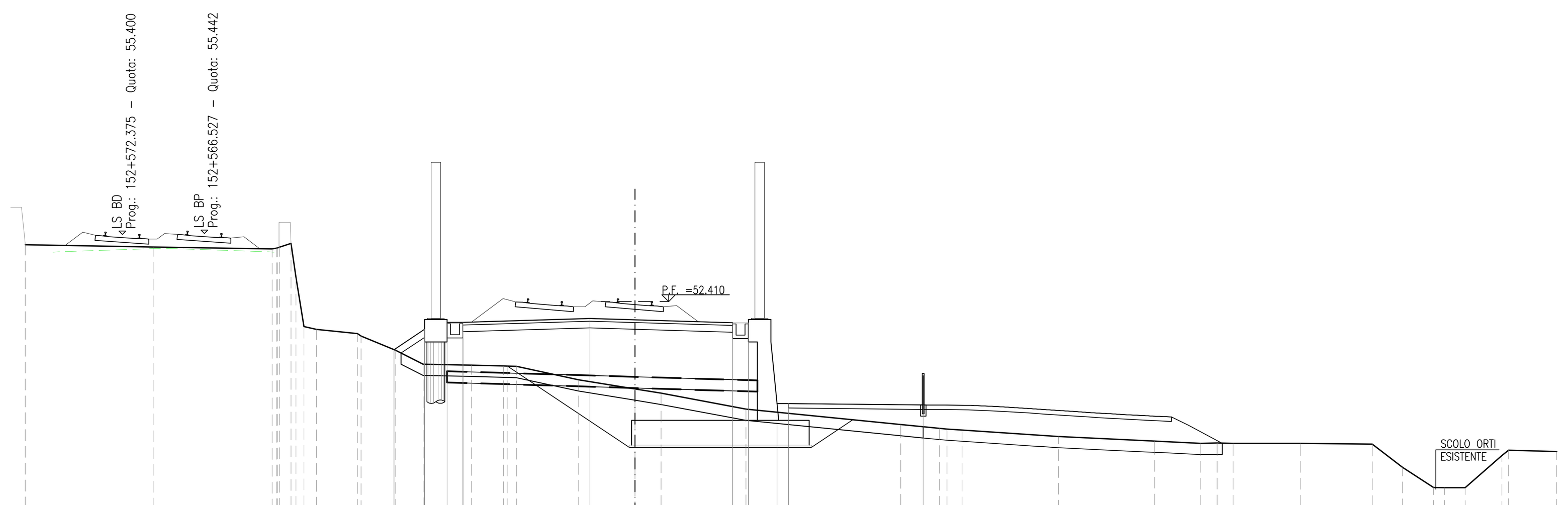

SCALA 1:200

Q. B. 41.000

QUOTA TERRENO	54.94, 54.84, 54.76, 55.00, 51.30, 51.18, 50.99, 50.88, 50.24, 49.62, 49.58, 49.54, 49.53, 48.93, 48.52, 48.33, 47.62, 46.94, 46.77, 46.74, 46.69, 46.41, 46.20, 46.10, 46.12, 46.10, 46.11, 46.07, 45.03, 44.14, 44.13, 44.12, 45.56, 45.79, 45.74
DIST. PARZIALE TERRENO	5.69, 5.29, 0.51, 0.56, 1.82, 1.55, 1.22, 2.14, 1.42, 2.77, 2.51, 1.16, 3.78, 6.88, 1.72, 0.66, 4.29, 4.26, 2.07, 0.73, 0.71, 3.01, 3.18, 1.35, 1.38, 0.49, 0.91, 1.64, 2.15
QUOTA PROGETTO	50.27, 51.18, 51.49, 51.49, 51.66, 51.60, 51.47, 51.47, 47.87, 47.87, 47.81
DIST. PARZIALE PROGETTO	1.36, 1.00, 0.70, 5.65, 2.00, 4.35, 0.70, 1.27, 0.50, 6.00

SEZIONE N.: RI05-9
PROGRESSIVA: 1+305.200
QUOTA P. F.: 52.407

SCOTICO RILEVATO	20.76 m
SCAVO	18.01 m²
PIANO DI POSA	14.19 m
RILEVATO	41.63 m²
ANTICAPILLARE	6.35 m²
GEOTESSILE	26.41 m
VEGETALE	1.03 m
ANTIGERMINANTE	12.70 m
SUPERCOMPATTATO	12.71 m
SUB-BALLAST	12.71 m
BALLAST	5.12 m²
TAPPETINO ANTIVIBRANTE	9.80 m

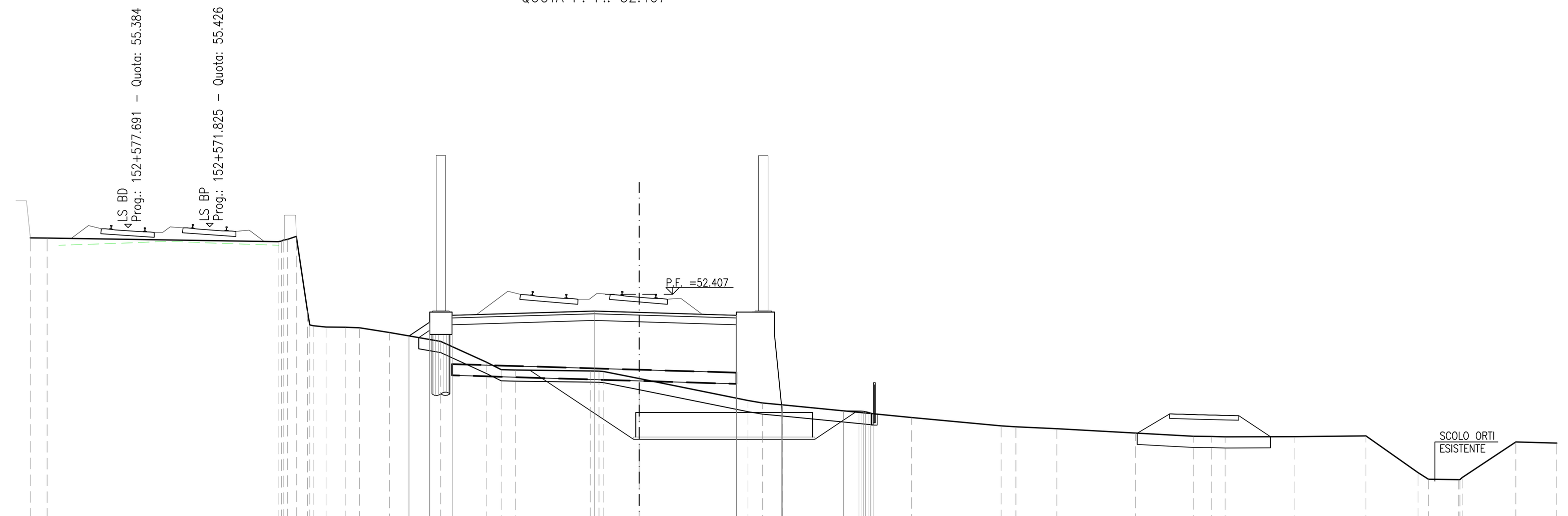

SCALA 1:200

Q. B. 40.000

QUOTA TERRENO	54.93, 54.92, 54.76, 54.99, 51.03, 50.94, 50.93, 50.91, 50.69, 50.30, 49.37, 49.03, 49.02, 48.98, 48.95, 48.64, 47.66, 47.55, 47.46, 46.89, 46.52, 46.48, 46.39, 46.20, 46.05, 46.05, 46.03, 46.04, 46.07, 44.43, 44.13, 44.12, 44.21, 45.80, 45.75
DIST. PARZIALE TERRENO	0.75, 10.32, 0.50, 0.58, 0.86, 0.64, 1.34, 2.28, 2.04, 0.67, 0.63, 3.34, 1.58, 4.87, 0.64, 0.90, 5.77, 4.00, 0.66, 1.83, 3.51, 2.60, 0.81, 0.60, 3.12, 3.17, 2.33, 0.46, 1.36, 2.39, 1.83
QUOTA PROGETTO	50.54, 51.16, 51.46, 51.65, 51.59, 51.46, 47.46, 47.46, 47.19, 47.18, 47.10, 47.06
DIST. PARZIALE PROGETTO	0.92, 1.00, 6.35, 2.00, 4.35, 2.01, 2.73, 0.69

DISEGNI DI RIFERIMENTO

DESCRIZIONE	CODICE

NOTE GENERALI

– – – – – – – ESTRADOSSO PIATTAFORMA FERROVIARIA ESISTENTE (RICOSTRUZIONE DA SEZIONE TIPO LINEA STORICA VR-VI)

COMMITTENTE: RFI RETE FERROVIARIA ITALIANA – GRUPPO FERROVIE DELLO STATO

ALTA SORVEGLIANZA: ITALFERR – GRUPPO FERROVIE DELLO STATO

GENERAL CONTRACTOR: Consorzio IricAV Due

INFRASTRUTTURE FERROVIARIE STRATEGICHE DEFINITE DALLA LEGGE OBIETTIVO N. 443/01

LINEA A.V. /A.C. TORINO-VENEZIA Tratta VERONA-PADOVA
Lotto funzionale Verona-Bivio Vicenza

PROGETTO ESECUTIVO

RILEVATI

RILEVATO FERROVIARIO DAL KM 1+125,00 AL KM 1+315,00 GENERALE

Sezioni trasversali – Tav.2

GENERAL CONTRACTOR		DIRETTORE LAVORI	SCALA :
INTEGRATORE MALAVENDA ... ordine degli ingegneri di ... n. 4289 Data:	Consorzio Iricav Due Data:	ing. Luca ZACCARIA iscritto all'ordine degli ingegneri di Ravenna n. A1206 Data:	1: 200

COMMESSA	LOTTO	FASE	ENTE	TIPO DOC.	OPERA/DISCIPLINA	PROGR.	REV.	FOGLIO
IN17	11	E	I2	W9	RI0500	002	A	DI

VISTO CONSORZIO IRICAV DUE – Firma: ing. Luca RANDOLFI – Data

Progettazione :

Rev.	Descrizione	Redatto	Data	Verificato	Data	Approvato	Data	IL PROGETTISTA
A	EMISSIONE	Roncà	31/03/2021	Guilarte	31/03/2021	Aiello	31/03/2021	
B								
C								Data:

CIG. 8377957CD1 | CUP: J41E91000000009 | File: IN1711EI2W9RI0500002A.DWG | Cod. origine: CODICE

Progetto cofinanziato dalla Unione Europea

Scala di plot:

TUTTI I DIRITTI DEL PRESENTE DOCUMENTO SONO RISERVATI: LA PRODUZIONE ANCHE PARZIALE È VIETATA