SEZIONE N.: RI06-1
PROGRESSIVA: 1+347.500
QUOTA P. F.: 52.387

SCOTICO RILEVATO	23.46 m
SCAVO	14.89 m²
PIANO DI POSA	15.86 m
RILEVATO	46.22 m²
ANTICAPILLARE	7.93 m²
GEOTESSILE	32.75 m
VEGETALE	2.34 m
ANTIGERMINANTE	12.70 m
SUPERCOMPATTATO	12.71 m
SUB-BALLAST	12.71 m
BALLAST	5.12 m²
TAPPETINO ANTIVIBRANTE	9.80 m

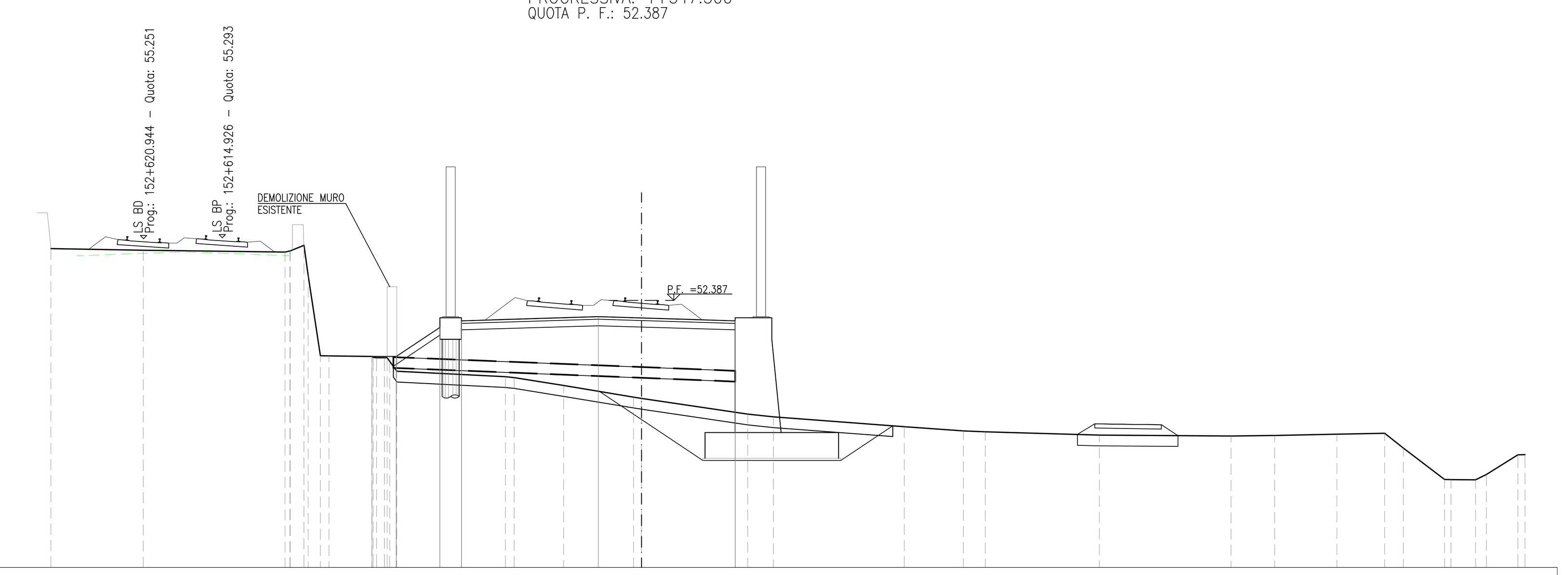

SCALA 1:200

Q. B. 40.000

QUOTA TERRENO	54.79 54.72 54.63 54.95 49.83 49.81 49.79 49.73 49.11 48.85 48.80 48.44 47.90 47.84 47.12 46.99 46.53 46.34 46.29 46.14 46.10 46.12 46.18 46.23 45.54 44.08 44.08 44.07 44.31 45.23
DIST. PARZIALE TERRENO	4.28 6.58 0.64 0.56 1.99 5.04 2.29 3.24 4.93 1.19 6.07 2.74 1.02 5.29 6.12 2.02 2.89 2.22 0.86 1.91 1.14 0.50 1.47
QUOTA PROGETTO	49.79 49.79 51.14 51.44 51.63 51.57 51.44
DIST. PARZIALE PROGETTO	1.13 2.02 1.00 6.35 2.00 4.35

SEZIONE N.: RI06-2
PROGRESSIVA: 1+375.000
QUOTA P. F.: 52.373

SCOTICO RILEVATO	22.67 m
SCAVO	12.39 m²
PIANO DI POSA	15.23 m
RILEVATO	55.33 m²
ANTICAPILLARE	7.75 m²
GEOTESSILE	32.01 m
VEGETALE	1.03 m
ANTIGERMINANTE	12.00 m
SUPERCOMPATTATO	12.01 m
SUB-BALLAST	12.01 m
BALLAST	5.12 m²
TAPPETINO ANTIVIBRANTE	9.80 m
MISTO GRANULARE STABILIZZATO / CEMENTATO	0.60 m²

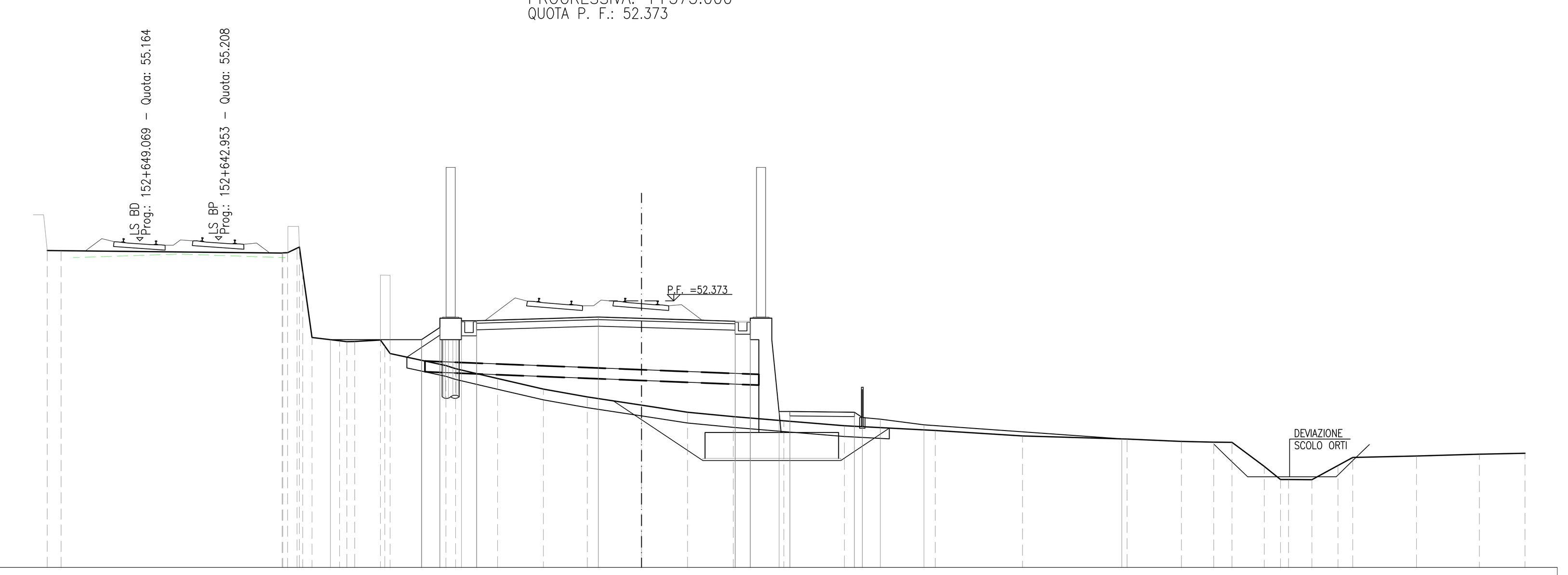

SCALA 1:200

Q. B. 40.000

QUOTA TERRENO	54.71 54.71 54.60 54.82 50.68 50.52 50.49 50.56 49.93 49.37 49.23 48.77 48.28 47.91 47.53 47.21 47.00 46.80 46.57 46.36 46.10 45.96 45.84 45.82 45.80 44.69 44.08 44.08 44.07 44.73 45.10 45.17 45.26 45.30
DIST. PARZIALE TERRENO	0.64 10.26 1.28 1.19 2.59 0.45 1.95 2.12 2.04 2.51 2.14 2.12 2.35 2.81 4.22 4.05 4.85 2.52 1.50 0.85 1.49 0.75 1.08 1.21 0.69 2.95 2.92 2.12
QUOTA PROGETTO	50.57 50.57 51.14 51.45 51.45 51.62 51.56 51.43 51.43 47.23 47.23 47.20 46.96 46.88 46.62 45.96
DIST. PARZIALE PROGETTO	4.22 0.86 1.00 0.70 5.65 2.00 4.35 0.70 1.33 0.50 3.00 0.84 2.02 9.18

SEZIONE N.: RI06-3
PROGRESSIVA: 1+400.000
QUOTA P. F.: 52.361

SCOTICO RILEVATO	27.21 m
SCAVO	13.45 m²
PIANO DI POSA	12.70 m
RILEVATO	73.15 m²
ANTICAPILLARE	9.33 m²
GEOTESSILE	38.35 m
ANTIGERMINANTE	12.70 m
SUPERCOMPATTATO	12.71 m
SUB-BALLAST	12.71 m
BALLAST	5.12 m²
TAPPETINO ANTIVIBRANTE	9.80 m
MISTO GRANULARE STABILIZZATO / CEMENTATO	0.60 m²

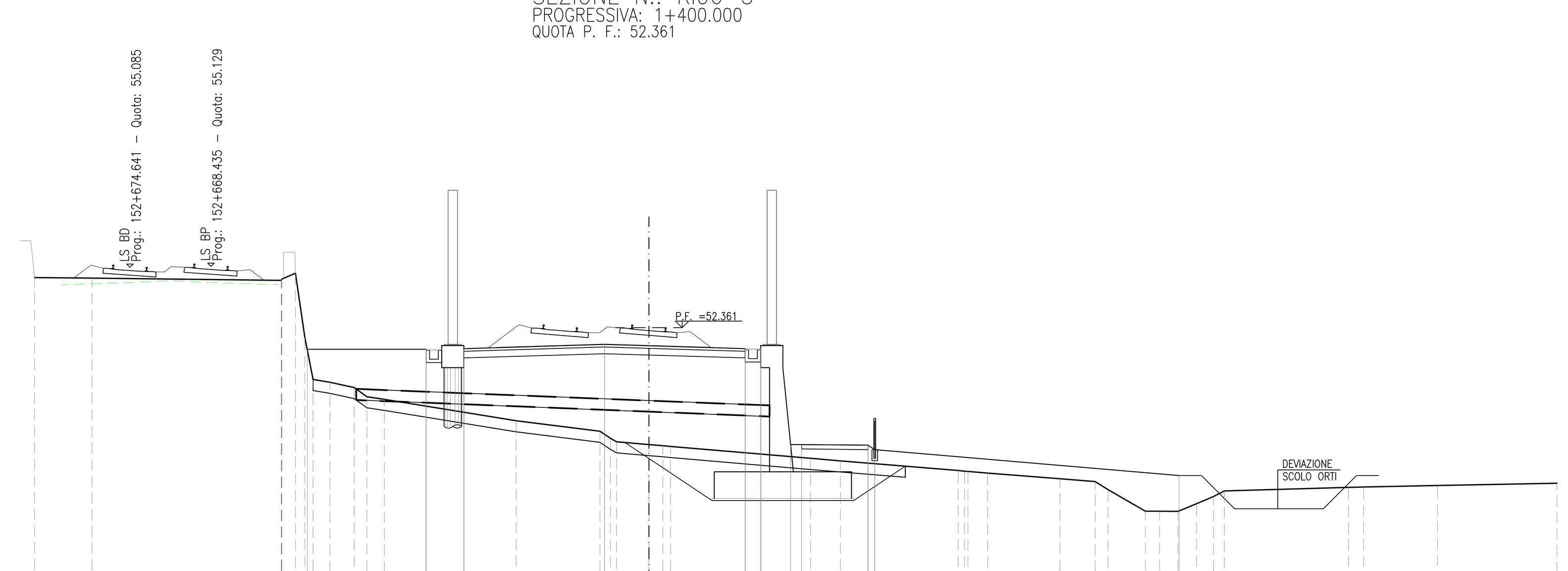

SCALA 1:200

Q. B. 40.000

QUOTA TERRENO	54.63 54.59 54.50 54.82 50.02 49.90 49.67 49.25 49.13 48.16 47.69 47.21 47.09 47.04 47.01 46.47 46.35 45.92 45.88 45.80 45.55 45.42 45.05 44.08 44.08 44.07 44.42 44.75 45.00 45.15 45.17 45.24 45.35
DIST. PARZIALE TERRENO	2.59 8.54 0.61 0.76 1.10 0.57 0.78 5.95 3.78 0.46 1.46 0.63 6.33 1.35 5.32 0.89 3.26 1.59 0.58 1.69 0.64 0.82 0.84 0.76 0.49 5.61 0.68 3.34 5.39
QUOTA PROGETTO	51.39 51.34 51.39 51.42 51.61 51.55 51.42 51.42 47.09 47.09 47.06 46.86 45.70
DIST. PARZIALE PROGETTO	5.38 1.70 6.35 2.00 4.35 0.70 1.35 0.50 3.00 13.75

SEZIONE N.: RI06-4
PROGRESSIVA: 1+425.000
QUOTA P. F.: 52.348

SCOTICO RILEVATO	26.37 m
SCAVO	16.17 m²
PIANO DI POSA	12.70 m
RILEVATO	72.93 m²
ANTICAPILLARE	10.02 m²
GEOTESSILE	41.10 m
ANTIGERMINANTE	12.70 m
SUPERCOMPATTATO	12.71 m
SUB-BALLAST	12.71 m
BALLAST	5.12 m²
TAPPETINO ANTIVIBRANTE	9.80 m
MISTO GRANULARE STABILIZZATO / CEMENTATO	0.60 m²

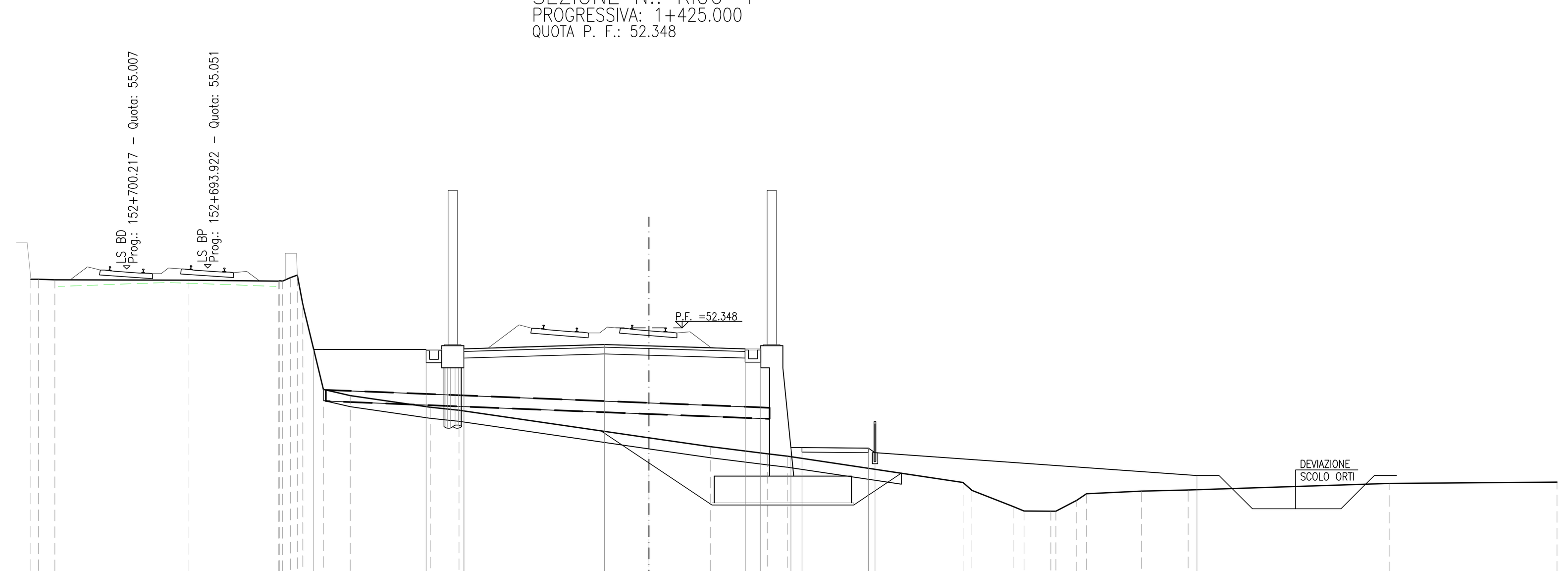

SCALA 1:200

Q. B. 40.000

QUOTA TERRENO	54.55 54.55 54.52 54.50 54.46 54.62 53.42 49.57 49.30 48.77 48.63 47.39 46.99 46.67 46.56 45.38 45.02 44.29 44.09 44.08 44.08 44.57 44.87 44.98 45.03 45.33 45.39
DIST. PARZIALE TERRENO	0.75 6.05 4.06 0.92 1.21 3.62 1.30 8.57 2.77 2.57 0.93 7.91 1.86 0.49 1.21 0.94 0.45 2.48 2.11 9.07 7.58
QUOTA PROGETTO	51.37 51.32 51.37 51.40 51.60 51.54 51.40 51.40 46.95 46.95 46.92 46.72 45.69
DIST. PARZIALE PROGETTO	5.08 1.70 6.35 2.00 4.35 0.70 1.36 0.50 3.00 14.53

SEZIONE N.: RI06-5
PROGRESSIVA: 1+436.230
QUOTA P. F.: 52.343

SCOTICO RILEVATO	26.37 m
SCAVO	17.86 m²
PIANO DI POSA	12.70 m
RILEVATO	69.46 m²
ANTICAPILLARE	10.02 m²
GEOTESSILE	41.10 m
ANTIGERMINANTE	12.70 m
SUPERCOMPATTATO	12.71 m
SUB-BALLAST	12.71 m
BALLAST	5.12 m²
TAPPETINO ANTIVIBRANTE	9.80 m
MISTO GRANULARE STABILIZZATO / CEMENTATO	0.60 m²

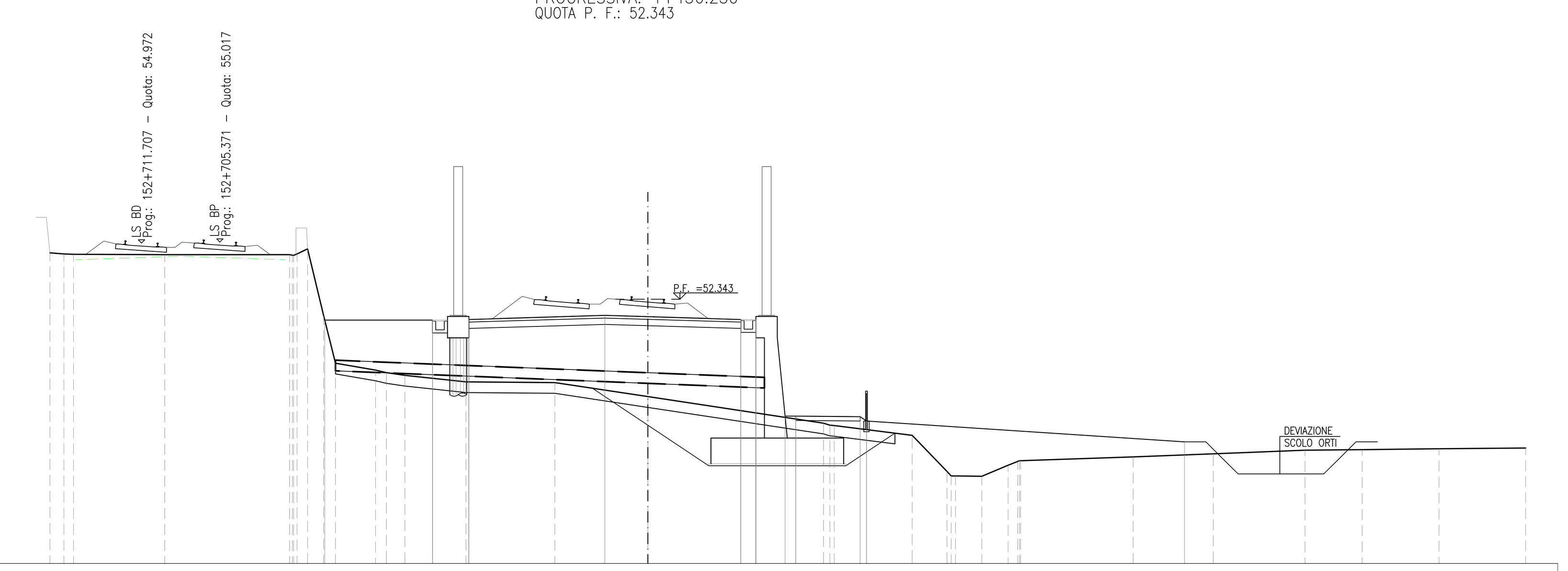

SCALA 1:200

Q. B. 40.000

QUOTA TERRENO	54.51 54.46 54.44 54.43 54.43 54.70 51.57 49.36 49.03 48.92 48.79 48.48 48.45 47.80 46.56 46.44 45.99 44.31 44.09 44.08 44.59 44.80 44.80 44.98 45.12 45.30 45.32 45.37 45.40
DIST. PARZIALE TERRENO	0.65 0.45 4.26 5.83 0.49 0.75 0.55 1.87 0.51 0.86 2.85 4.15 4.34 8.21 3.64 1.63 1.23 1.23 0.45 5.26 3.75 4.28 2.67 3.59 4.05
QUOTA PROGETTO	51.37 51.32 51.37 51.40 51.59 51.53 51.40 51.40 46.89 46.89 46.86 46.66 45.68
DIST. PARZIALE PROGETTO	5.04 1.70 6.35 2.00 4.35 0.70 1.37 0.50 3.00 14.85

SEZIONE N.: RI06-6
PROGRESSIVA: 1+450.000
QUOTA P. F.: 52.336

SCOTICO RILEVATO	31.91 m
SCAVO	18.50 m²
PIANO DI POSA	12.70 m
RILEVATO	67.22 m²
ANTICAPILLARE	10.03 m²
GEOTESSILE	41.17 m
ANTIGERMINANTE	12.70 m
SUPERCOMPATTATO	12.71 m
SUB-BALLAST	12.71 m
BALLAST	5.12 m²
TAPPETINO ANTIVIBRANTE	9.80 m
MISTO GRANULARE STABILIZZATO / CEMENTATO	0.60 m²

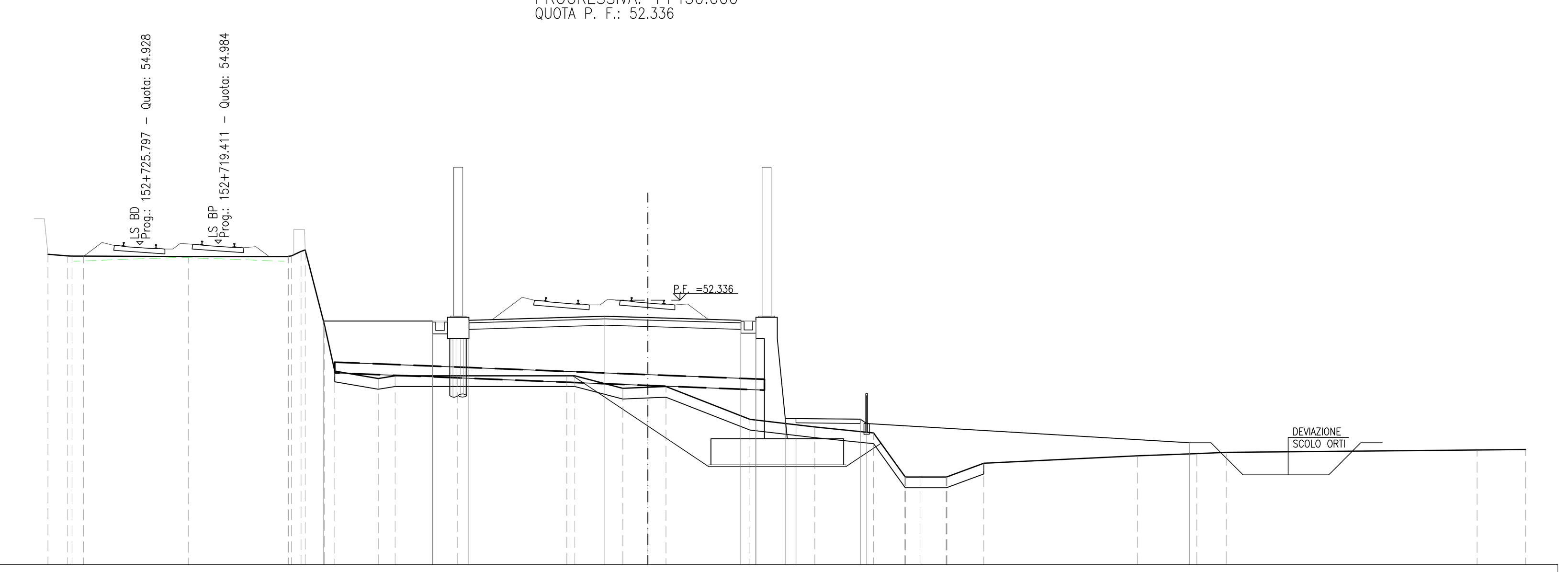

SCALA 1:200

Q. B. 40.000

QUOTA TERRENO	54.48 54.40 54.39 54.36 54.36 54.61 54.67 51.15 49.03 48.68 48.80 48.80 48.80 48.80 48.22 48.27 48.30 46.77 46.42 46.14 44.11 44.08 44.08 44.09 44.72 45.07 45.17 45.23 45.34 45.37
DIST. PARZIALE TERRENO	0.92 0.53 4.89 4.66 0.45 0.90 0.48 2.03 0.79 2.92 5.10 2.24 1.16 0.85 3.92 3.03 2.74 1.46 0.68 1.22 1.72 7.17 2.77 1.37 11.72 2.28
QUOTA PROGETTO	51.36 51.31 51.36 51.39 51.58 51.52 51.39 51.39 46.81 46.81 46.78 46.58 45.68
DIST. PARZIALE PROGETTO	5.10 1.70 6.35 2.00 4.35 0.70 1.37 0.50 3.00 15.08

SEZIONE N.: RI06-7
PROGRESSIVA: 1+475.000
QUOTA P. F.: 52.324

SCOTICO RILEVATO	29.48 m
SCAVO	13.88 m²
PIANO DI POSA	12.70 m
RILEVATO	91.02 m²
ANTICAPILLARE	10.31 m²
GEOTESSILE	42.25 m
ANTIGERMINANTE	12.70 m
SUPERCOMPATTATO	12.71 m
SUB-BALLAST	12.71 m
BALLAST	5.12 m²
TAPPETINO ANTIVIBRANTE	9.80 m
MISTO GRANULARE STABILIZZATO / CEMENTATO	0.60 m²

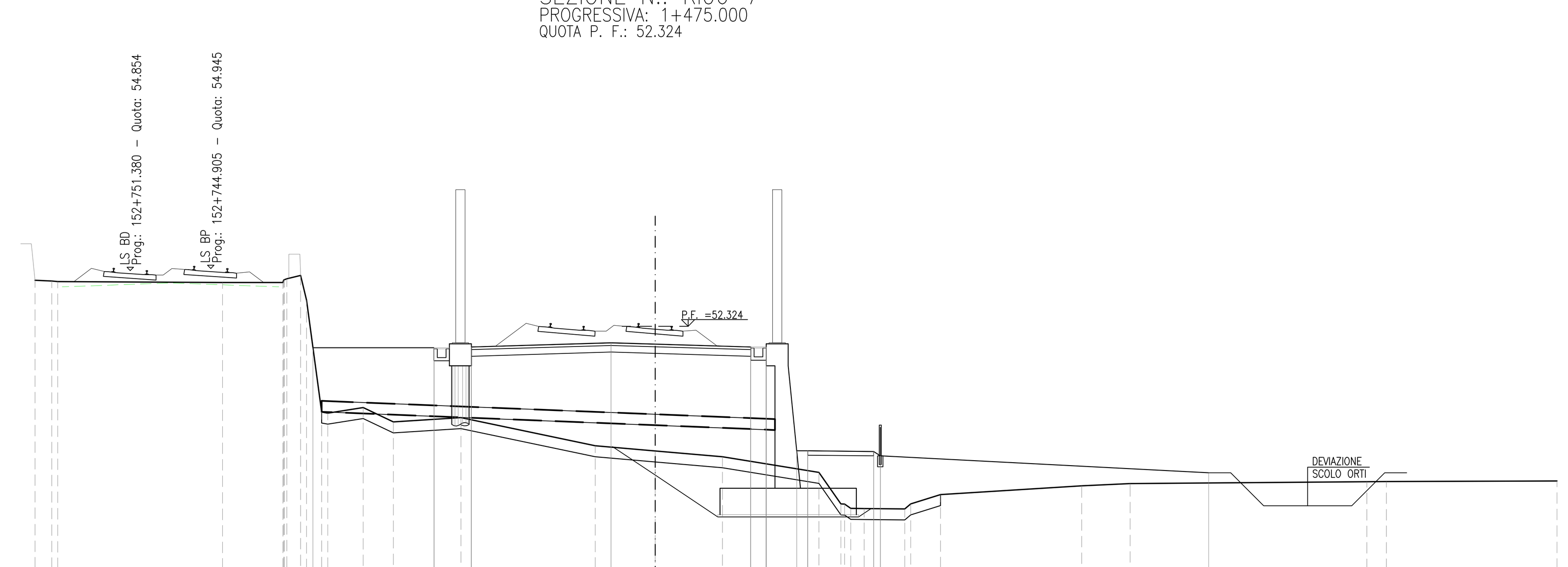

SCALA 1:200

Q. B. 40.000

QUOTA TERRENO	54.41 54.38 54.36 54.31 54.31 54.63 48.42 48.38 48.63 47.97 48.17 46.89 46.66 46.39 45.68 44.25 44.05 44.04 44.02 44.25 44.67 45.07 45.18 45.26 45.27 45.29
DIST. PARZIALE TERRENO	0.76 7.49 2.75 0.62 0.68 1.61 1.37 3.07 6.10 2.72 3.06 4.38 1.00 0.62 1.84 1.35 6.42 2.20 10.76 0.89 7.75
QUOTA PROGETTO	51.35 51.30 51.35 51.38 51.57 51.51 51.38 51.38 46.67 46.67 46.64 46.44 45.67
DIST. PARZIALE PROGETTO	5.50 1.70 6.35 2.00 4.35 0.70 1.39 0.50 3.00 14.93

SEZIONE N.: RI06-8
PROGRESSIVA: 1+500.000
QUOTA P. F.: 52.311

SCOTICO RILEVATO	27.34 m
SCAVO	8.76 m²
PIANO DI POSA	12.70 m
RILEVATO	113.59 m²
ANTICAPILLARE	10.19 m²
GEOTESSILE	41.80 m
ANTIGERMINANTE	12.70 m
SUPERCOMPATTATO	12.71 m
SUB-BALLAST	12.71 m
BALLAST	5.12 m²
TAPPETINO ANTIVIBRANTE	9.80 m
MISTO GRANULARE STABILIZZATO / CEMENTATO	0.60 m²

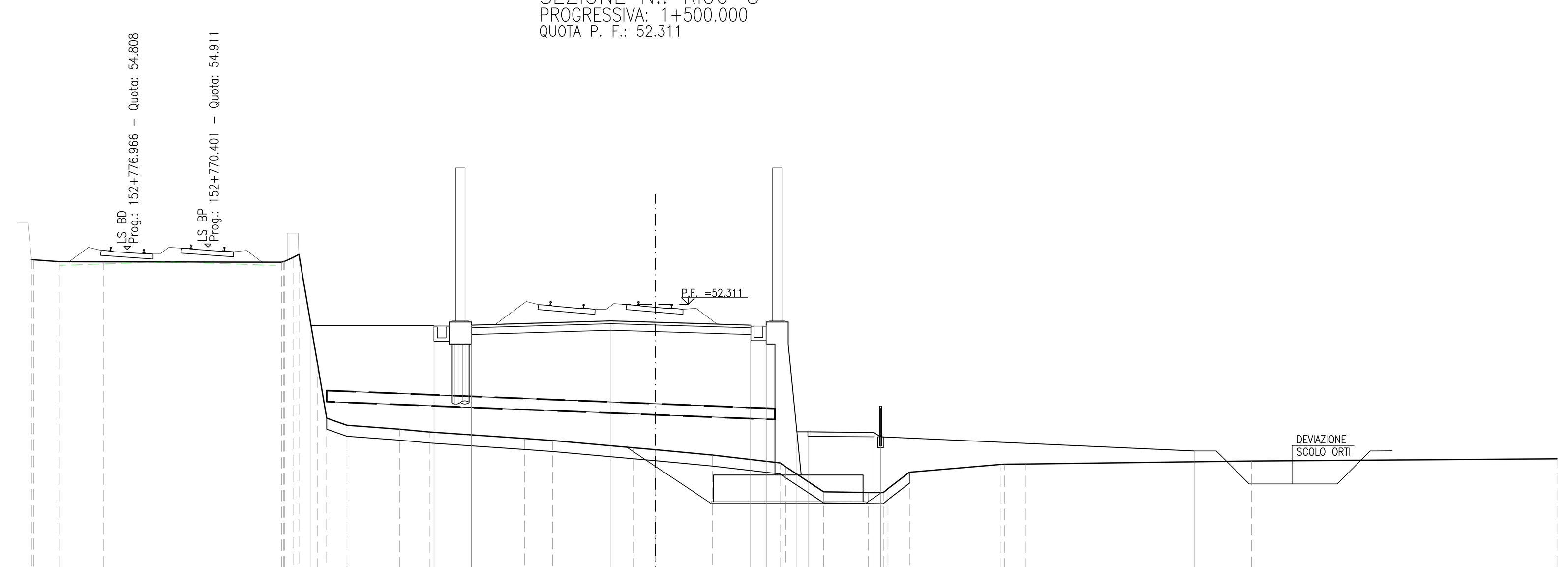

SCALA 1:200

Q. B. 39.000

QUOTA TERRENO	54.35 54.34 54.25 54.25 54.23 54.46 54.58 49.56 47.14 46.82 46.64 46.52 46.22 46.12 45.80 45.71 45.47 45.11 44.93 43.80 43.76 43.76 43.94 44.68 45.04 45.06 45.06 45.19 45.29
DIST. PARZIALE TERRENO	1.15 2.04 8.09 0.86 0.93 2.39 1.36 4.33 1.27 3.70 0.96 2.61 3.06 1.71 2.05 0.67 0.97 4.17 0.94 10.28 13.89
QUOTA PROGETTO	51.34 51.29 51.34 51.37 51.56 51.50 51.37 51.37 46.52 46.52 46.49 46.29 45.66
DIST. PARZIALE PROGETTO	5.59 1.70 6.35 2.00 4.35 0.70 1.40 0.50 3.00 14.26

DISEGNI DI RIFERIMENTO

DESCRIZIONE	CODICE

NOTE GENERALI

- - - - - - - ESTRADOSSO PIATTAFORMA FERROVIARIA ESISTENTE (RICOSTRUZIONE DA SEZIONE TIPO LINEA STORICA VR-VI)

COMMITTENTE: RFI RETE FERROVIARIA ITALIANA GRUPPO FERROVIE DELLO STATO

ALTA SORVEGLIANZA: ITALFERR GRUPPO FERROVIE DELLO STATO

GENERAL CONTRACTOR: Consorzio IricAV Due

INFRASTRUTTURE FERROVIARIE STRATEGICHE DEFINITE DALLA LEGGE OBIETTIVO N. 443/01

LINEA A.V. /A.C. TORINO–VENEZIA Tratta VERONA–PADOVA
Lotto funzionale Verona–Bivio Vicenza

PROGETTO ESECUTIVO

RILEVATI
RILEVATO FERROVIARIO DAL KM 1+337,00 AL KM 1+876,19
GENERALE
Sezioni trasversali – Tav.1

GENERAL CONTRACTOR		DIRETTORE LAVORI	SCALA :
...TA INTEGRATORE ...MALAVENDA ...ordine degli ingegneri di ... n. 4289 Data:	Consorzio Iricav Due Data:	ing. Luca ZACCARIA iscritto all'ordine degli ingegneri di Ravenna n. A1206 Data:	1: 200

COMMESSA	LOTTO	FASE	ENTE	TIPO DOC.	OPERA/DISCIPLINA	PROGR.	REV.	FOGLIO
IN17	11	E	I2	W9	RI0600	001	A	DI

VISTO CONSORZIO IRICAV DUE

Firma	Data
ing. Luca RANDOLFI	

Progettazione :

Rev.	Descrizione	Redatto	Data	Verificato	Data	Approvato	Data	IL PROGETTISTA
A	EMISSIONE	Roncà	31/03/2021	Guilarte	31/03/2021	Aiello	31/03/2021	
B								
C								Data:

CIG. 8377957CD1 | CUP: J41E91000000009 | File: IN1711EI2W9RI0600001A.DWG | Cod. origine: CODICE

Progetto cofinanziato dalla Unione Europea

Scala di plot:

TUTTI I DIRITTI DEL PRESENTE DOCUMENTO SONO RISERVATI: LA PRODUZIONE ANCHE PARZIALE È VIETATA