SCOTICO RILEVATO	28.35 m
SCAVO	5.87 m²
PIANO DI POSA	12.70 m
RILEVATO	113.76 m²
ANTICAPILLARE	10.59 m²
GEOTESSILE	42.60 m
ANTIGERMINANTE	12.70 m
SUPERCOMPATTATO	12.71 m
SUB-BALLAST	12.71 m
BALLAST	5.12 m²
TAPPETINO ANTIVIBRANTE	9.80 m
MISTO GRANULARE STABILIZZATO / CEMENTATO	0.60 m²

SEZIONE N.: RI06-9
PROGRESSIVA: 1+525.000
QUOTA P. F.: 52.299

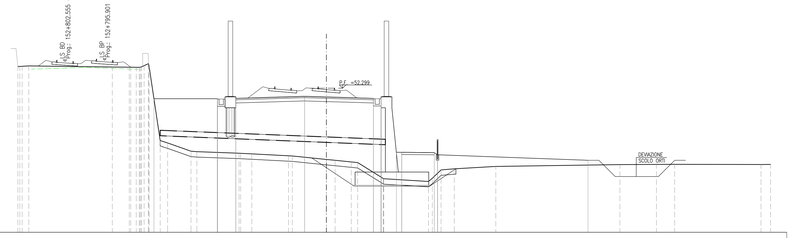

SCALA 1:200

Q. B. 39.000

QUOTA TERRENO: 54.73 54.85 54.85 54.46 54.26 54.23 54.29 54.29 54.46 54.44 54.46 54.44 54.70 54.64 54.49 54.43 54.56 54.56 54.68 54.66 54.72 54.64 54.49 54.43 54.86 54.76 44.86 45.06 45.24 45.26 45.27 45.25 45.26

DIST. PARZIALE TERRENO: 0.42 7.70 1.57 0.31 0.31 1.02 0.68 2.16 0.54 3.90 1.03 3.39 3.15 0.81 1.50 0.99 2.37 4.14 0.89 0.19 3.83 11.46 3.37 1.68 7.97 0.88

QUOTA PROGETTO: 51.33 51.33 51.36 51.36 51.55 51.49 51.36 51.36 48.38 48.38 46.15 46.15 45.65

DIST. PARZIALE PROGETTO: 5.86 1.70 6.35 2.00 4.35 0.70 1.41 0.50 3.00 13.89

SCOTICO RILEVATO	27.98 m
SCAVO	7.70 m²
PIANO DI POSA	12.70 m
RILEVATO	110.92 m²
ANTICAPILLARE	10.24 m²
GEOTESSILE	41.98 m
ANTIGERMINANTE	12.70 m
SUPERCOMPATTATO	12.71 m
SUB-BALLAST	12.71 m
BALLAST	5.12 m²
TAPPETINO ANTIVIBRANTE	9.80 m
MISTO GRANULARE STABILIZZATO / CEMENTATO	0.60 m²

SEZIONE N.: RI06-10
PROGRESSIVA: 1+550.000
QUOTA P. F.: 52.287

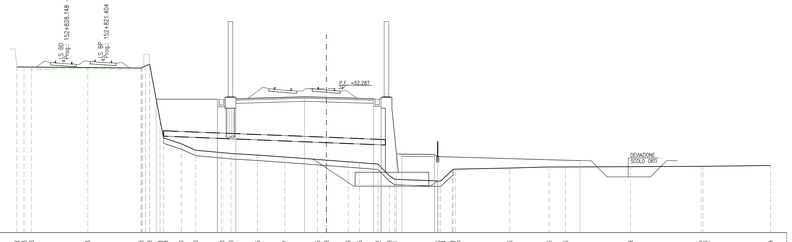

SCALA 1:200

Q. B. 39.000

QUOTA TERRENO: 54.28 54.28 54.28 54.23 54.18 54.53 54.53 47.20 46.60 46.38 46.30 46.15 45.97 45.75 45.68 45.53 45.32 45.45 45.32 45.34 45.31 45.34 45.31 44.96 45.06 45.06 45.08 45.13 45.12 45.19

DIST. PARZIALE TERRENO: 0.95 0.70 5.20 4.91 0.98 1.63 1.35 2.42 0.84 0.84 2.45 2.53 3.02 0.81 2.02 0.94 1.71 0.98 0.86 3.98 1.19 0.19 5.01 3.65 1.51 6.00 6.54 6.22

QUOTA PROGETTO: 51.31 51.36 51.34 51.53 51.47 51.34 51.34 48.34 48.34 46.21 46.21 45.64

DIST. PARZIALE PROGETTO: 5.66 1.70 6.35 2.00 4.35 0.70 1.42 0.50 3.00 13.14

SCOTICO RILEVATO	29.90 m
SCAVO	13.93 m²
PIANO DI POSA	12.70 m
RILEVATO	104.67 m²
ANTICAPILLARE	10.98 m²
GEOTESSILE	42.16 m
ANTIGERMINANTE	12.70 m
SUPERCOMPATTATO	12.71 m
SUB-BALLAST	12.71 m
BALLAST	5.12 m²
TAPPETINO ANTIVIBRANTE	9.80 m
MISTO GRANULARE STABILIZZATO / CEMENTATO	0.60 m²

SEZIONE N.: RI06-11
PROGRESSIVA: 1+575.000
QUOTA P. F.: 52.274

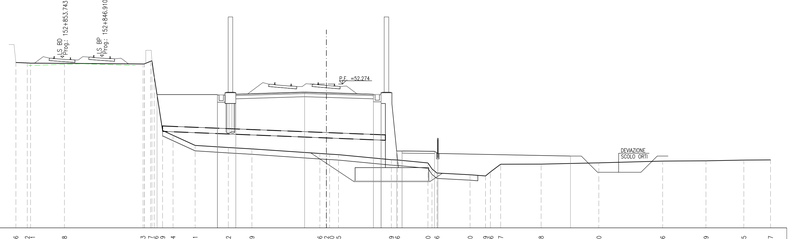

SCALA 1:200

Q. B. 39.000

QUOTA TERRENO: 54.26 54.21 54.21 54.18 54.13 54.09 54.09 47.54 46.61 46.42 46.29 45.86 45.80 45.75 45.29 45.26 45.00 44.96 43.90 43.78 43.70 43.87 44.88 45.00 45.16 45.19 45.25 45.27

DIST. PARZIALE TERRENO: 1.05 3.13 7.25 0.56 0.77 0.54 2.04 3.06 2.17 6.28 0.68 0.82 0.75 0.56 2.82 0.94 3.06 1.43 0.56 0.95 3.73 5.33 5.89 4.00 3.49 2.47

QUOTA PROGETTO: 51.30 51.36 51.33 51.52 51.46 51.33 51.33 48.10 48.10 46.01 46.01 45.63

DIST. PARZIALE PROGETTO: 5.58 1.70 6.35 2.00 4.35 0.70 1.44 0.50 3.00 12.24

SCOTICO RILEVATO	27.76 m
SCAVO	13.30 m²
PIANO DI POSA	12.70 m
RILEVATO	102.65 m²
ANTICAPILLARE	10.11 m²
GEOTESSILE	42.26 m
ANTIGERMINANTE	12.70 m
SUPERCOMPATTATO	12.71 m
SUB-BALLAST	12.71 m
BALLAST	5.12 m²
TAPPETINO ANTIVIBRANTE	9.80 m
MISTO GRANULARE STABILIZZATO / CEMENTATO	0.60 m²

SEZIONE N.: RI06-12
PROGRESSIVA: 1+600.000
QUOTA P. F.: 52.262

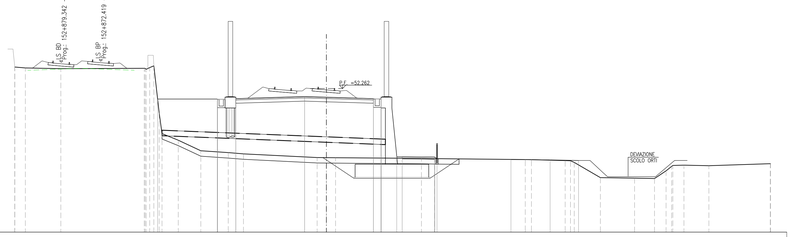

SCALA 1:200

Q. B. 39.000

QUOTA TERRENO: 54.74 54.16 54.09 54.13 54.13 54.10 47.48 46.51 46.34 46.23 45.88 45.87 45.87 45.81 45.78 45.70 45.68 45.60 45.43 44.03 43.98 43.94 43.86 43.81 43.78 43.76 43.72

DIST. PARZIALE TERRENO: 0.97 3.28 7.69 0.56 0.56 1.49 2.09 2.53 1.41 6.80 0.85 0.85 7.93 1.22 8.37 0.57 3.12 0.56 0.56 2.41 3.16 1.83 1.07 0.57 1.03 2.30 5.67

QUOTA PROGETTO: 51.29 51.34 51.32 51.51 51.45 51.32 51.32 48.05 48.05 45.71 45.67 45.62

DIST. PARZIALE PROGETTO: 5.53 1.70 6.35 2.00 4.35 0.70 1.45 0.50 3.00 6.82 3.61 2.63

SCOTICO RILEVATO	28.38 m
SCAVO	15.96 m²
PIANO DI POSA	12.70 m
RILEVATO	103.76 m²
ANTICAPILLARE	10.23 m²
GEOTESSILE	41.97 m
ANTIGERMINANTE	12.70 m
SUPERCOMPATTATO	12.71 m
SUB-BALLAST	12.71 m
BALLAST	5.12 m²
TAPPETINO ANTIVIBRANTE	9.80 m
MISTO GRANULARE STABILIZZATO / CEMENTATO	0.60 m²

SEZIONE N.: RI06-13
PROGRESSIVA: 1+625.000
QUOTA P. F.: 52.250

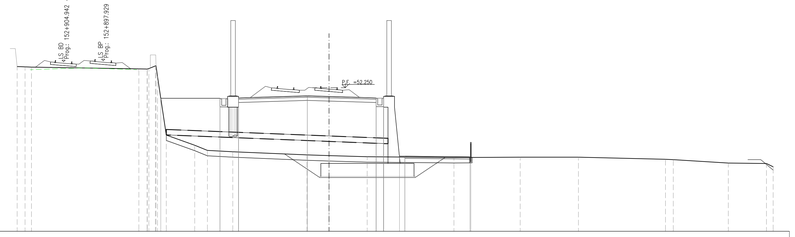

SCALA 1:200

Q. B. 39.000

QUOTA TERRENO: 54.21 54.18 54.15 53.99 53.98 53.98 46.94 46.47 46.34 46.05 45.99 45.98 45.80 45.84 45.84 45.65 45.61 45.30 45.25 45.25

DIST. PARZIALE TERRENO: 0.70 0.70 9.91 0.78 0.68 0.81 2.63 1.17 2.34 6.86 2.02 3.53 8.01 6.11 5.38 8.04 0.72 5.08 3.52 0.82

QUOTA PROGETTO: 51.26 51.23 51.31 51.50 51.44 51.31 51.31 48.83 48.83 45.87

DIST. PARZIALE PROGETTO: 5.47 1.70 6.35 2.00 4.35 0.70 1.45 0.50 6.01

SCOTICO RILEVATO	29.93 m
SCAVO	17.48 m²
PIANO DI POSA	12.70 m
RILEVATO	101.88 m²
ANTICAPILLARE	10.02 m²
GEOTESSILE	41.85 m
ANTIGERMINANTE	12.70 m
SUPERCOMPATTATO	12.71 m
SUB-BALLAST	12.71 m
BALLAST	5.12 m²
TAPPETINO ANTIVIBRANTE	9.80 m
MISTO GRANULARE STABILIZZATO / CEMENTATO	0.60 m²

SEZIONE N.: RI06-14
PROGRESSIVA: 1+650.000
QUOTA P. F.: 52.238

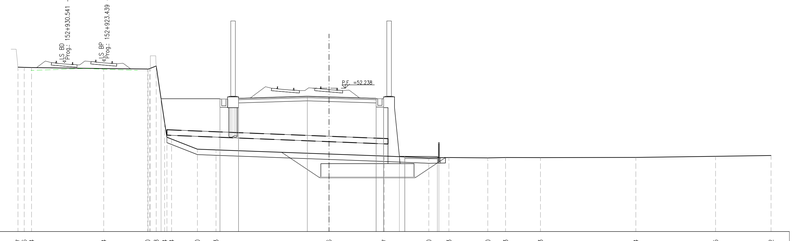

SCALA 1:200

Q. B. 39.000

QUOTA TERRENO: 54.17 54.16 54.14 54.04 54.09 54.09 54.04 47.54 46.60 46.53 46.16 45.97 45.90 45.83 45.80 45.83 45.83 45.94 45.95 46.02

DIST. PARZIALE TERRENO: 0.70 0.68 6.66 4.05 0.93 0.93 0.78 0.68 2.38 1.72 10.43 5.10 4.11 1.86 3.59 1.64 3.22 8.80 7.36 5.12

QUOTA PROGETTO: 51.26 51.34 51.29 51.48 51.42 51.29 51.29 48.50 48.50 45.82 45.82

DIST. PARZIALE PROGETTO: 5.45 1.70 6.35 2.00 4.35 0.70 1.45 0.50 3.00

SCOTICO RILEVATO	26.78 m
SCAVO	13.97 m²
PIANO DI POSA	12.70 m
RILEVATO	104.58 m²
ANTICAPILLARE	10.18 m²
GEOTESSILE	41.77 m
ANTIGERMINANTE	12.70 m
SUPERCOMPATTATO	12.71 m
SUB-BALLAST	12.71 m
BALLAST	5.12 m²
TAPPETINO ANTIVIBRANTE	9.80 m
MISTO GRANULARE STABILIZZATO / CEMENTATO	0.60 m²

SEZIONE N.: RI06-15
PROGRESSIVA: 1+675.000
QUOTA P. F.: 52.225

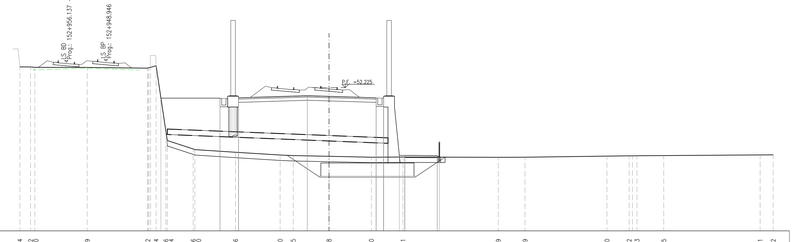

SCALA 1:200

Q. B. 39.000

QUOTA TERRENO: 54.14 54.12 54.10 54.09 54.02 54.02 54.02 46.36 46.00 45.95 45.88 45.80 45.81 45.79 45.79 45.90 45.92 45.93 45.95 46.01 46.02

DIST. PARZIALE TERRENO: 0.98 4.83 5.58 0.56 0.56 0.80 2.38 3.75 4.11 1.21 3.30 3.91 2.92 8.79 2.47 7.57 2.05 2.47 8.90 1.20

QUOTA PROGETTO: 51.25 51.28 51.28 51.47 51.41 51.28 51.28 48.81 48.81

DIST. PARZIALE PROGETTO: 5.46 1.70 6.35 2.00 4.35 0.70 1.45 0.50 3.00

SCOTICO RILEVATO	26.23 m
SCAVO	13.57 m²
PIANO DI POSA	12.70 m
RILEVATO	110.93 m²
ANTICAPILLARE	10.10 m²
GEOTESSILE	47.45 m
ANTIGERMINANTE	12.70 m
SUPERCOMPATTATO	12.71 m
SUB-BALLAST	12.71 m
BALLAST	5.12 m²
TAPPETINO ANTIVIBRANTE	9.80 m
MISTO GRANULARE STABILIZZATO / CEMENTATO	0.60 m²

SEZIONE N.: RI06-16
PROGRESSIVA: 1+700.000
QUOTA P. F.: 52.213

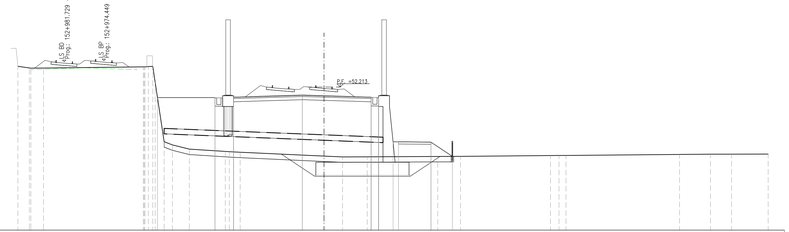

SCALA 1:200

Q. B. 39.000

QUOTA TERRENO: 54.12 54.10 54.10 54.07 54.07 54.07 54.07 46.48 46.12 46.12 46.19 45.84 45.76 45.77 45.80 45.81 45.88 45.90 45.90 45.98 46.01 46.02 46.02

DIST. PARZIALE TERRENO: 1.06 1.17 9.21 0.83 0.83 0.78 1.57 3.31 1.01 7.73 1.72 2.27 6.51 2.10 8.30 0.79 0.84 10.48 2.85 1.95 3.38

QUOTA PROGETTO: 51.24 51.34 51.27 51.46 51.40 51.27 51.27 48.15 48.15 47.12

DIST. PARZIALE PROGETTO: 5.32 1.70 6.35 2.00 4.35 0.70 1.33 0.50 3.00

DISEGNI DI RIFERIMENTO

DESCRIZIONE	CODICE

NOTE GENERALI

ESTRADOSSO PIATTAFORMA FERROVIARIA ESISTENTE (RICOSTRUZIONE DA SEZIONE TIPO LINEA STORICA VR-VI)

COMMITTENTE:

RFI RETE FERROVIARIA ITALIANA
GRUPPO FERROVIE DELLO STATO

ALTA SORVEGLIANZA:

ITALFERR
GRUPPO FERROVIE DELLO STATO

GENERAL CONTRACTOR:

Consorzio IricavDue

INFRASTRUTTURE FERROVIARIE STRATEGICHE DEFINITE DALLA LEGGE OBIETTIVO N. 443/01

LINEA A.V. /A.C. TORINO-VENEZIA Tratta VERONA-PADOVA
Lotto funzionale Verona-Bivio Vicenza

PROGETTO ESECUTIVO

RILEVATI

RILEVATO FERROVIARIO DAL KM 1+337,00 AL KM 1+876,19

GENERALE

Sezioni trasversali – Tav.2

GENERAL CONTRACTOR	DIRETTORE LAVORI	SCALA :
MANDATARIA INTEGRATORE: MALAVENDA Società Cooperativa Consortile Iscritto all'Ordine degli Ingegneri di Ravenna n. 1 Data:	Consorzio Iricav Due Data:	Ing. Luca ZACCARIA Iscritto all'ordine degli Ingegneri di Rovereto n. A1206 Data:	1:200

COMMESSA	LOTTO	FASE	ENTE	TIPO DOC.	OPERA/DISCIPLINA	PROGR.	REV.	FOGLIO
IN17	11	E	I2	W9	RI0600	002	A	-

Consorzio IricavDue

VISTO CONSORZIO IRICAV DUE
Firma: Ing. Luca MARCHESINI
Data:

Progettazione :

Rev.	Descrizione	Redatto	Data	Verificato	Data	Approvato	Data
A	EMISSIONE	Rossi	31/03/2022	Filippi	31/03/2022	Lotti	31/03/2022
B							
C							

IL PROGETTISTA
ORDINE DEGLI INGEGNERI DELLA PROVINCIA DI TRENTO
Ing. Luca MARCHESINI
Iscritto all'Albo degli Ingegneri della Provincia di Trento n. 1206
Data:

CIG. 8377957D01 | CUP: J41E91000000009 | File: IN1711E2WRI0600002A.DWG | Cod. origine: UDOZE

Progetto cofinanziato dalla Unione Europea

Scala di plot:

TUTTI I DIRITTI DEL PRESENTE DOCUMENTO SONO RISERVATI: LA PRODUZIONE ANCHE PARZIALE È VIETATA