SEZIONE N.: RI07A-1
PROGRESSIVA: 1+881.600
QUOTA P. F.: 52.936

SCOTICO RILEVATO	19.15 m
SCAVO	0.10 m²
SCAVO A GRADONI	7.05 m²
PIANO DI POSA	19.40 m
RILEVATO	59.15 m²
ANTICAPILLARE	7.78 m²
GEOTESSILE	32.15 m
VEGETALE	8.33 m
ANTIGERMINANTE	12.00 m
SUPERCOMPATTATO	12.01 m
SUB-BALLAST	12.01 m
BALLAST	4.57 m²
TAPPETINO ANTIVIBRANTE	9.80 m

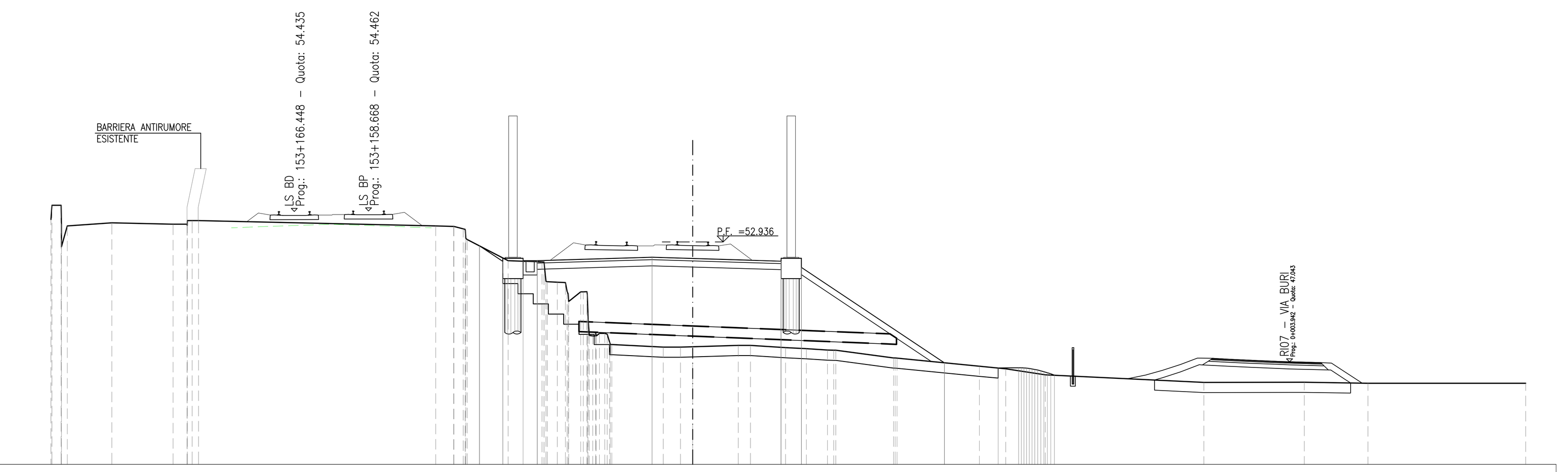

QUOTA TERRENO	54.04 54.74 53.73 53.87 53.81 53.81 53.99 53.72 53.70 53.55 53.06 52.02 51.95 50.96 50.38 50.48 48.32 48.44 47.89 47.76 47.76 47.78 47.85 47.85 47.74 47.69 47.62 47.62 47.23 47.22 46.82 46.70 46.41 46.03 46.04 45.99 45.99
DIST. PARZIALE TERRENO	0.45 2.19 3.02 0.69 11.67 0.88 0.46 2.02 1.66 0.49 0.59 2.53 0.85 0.60 2.24 0.60 1.73 1.02 1.05 2.84 4.06 1.29 1.94 7.81 4.94 3.14 7.76
QUOTA PROGETTO	52.75 51.98 52.01 52.01 52.18 52.12 51.99 51.69 47.00 46.74 46.75 46.71 46.60 46.38
DIST. PARZIALE PROGETTO	1.14 1.00 0.70 5.65 2.00 4.35 1.00 7.03 2.65 1.01

SEZIONE N.: RI07A-2
PROGRESSIVA: 1+900.000
QUOTA P. F.: 53.033

SCOTICO RILEVATO	30.14 m
SCAVO	1.38 m²
SCAVO A GRADONI	10.39 m²
PIANO DI POSA	20.92 m
RILEVATO	105.05 m²
ANTICAPILLARE	7.18 m²
GEOTESSILE	29.72 m
VEGETALE	6.11 m
ANTIGERMINANTE	12.00 m
SUPERCOMPATTATO	12.01 m
SUB-BALLAST	12.01 m
BALLAST	4.49 m²
TAPPETINO ANTIVIBRANTE	9.80 m
MISTO GRANULARE STABILIZZATO / CEMENTATO	2.00 m²

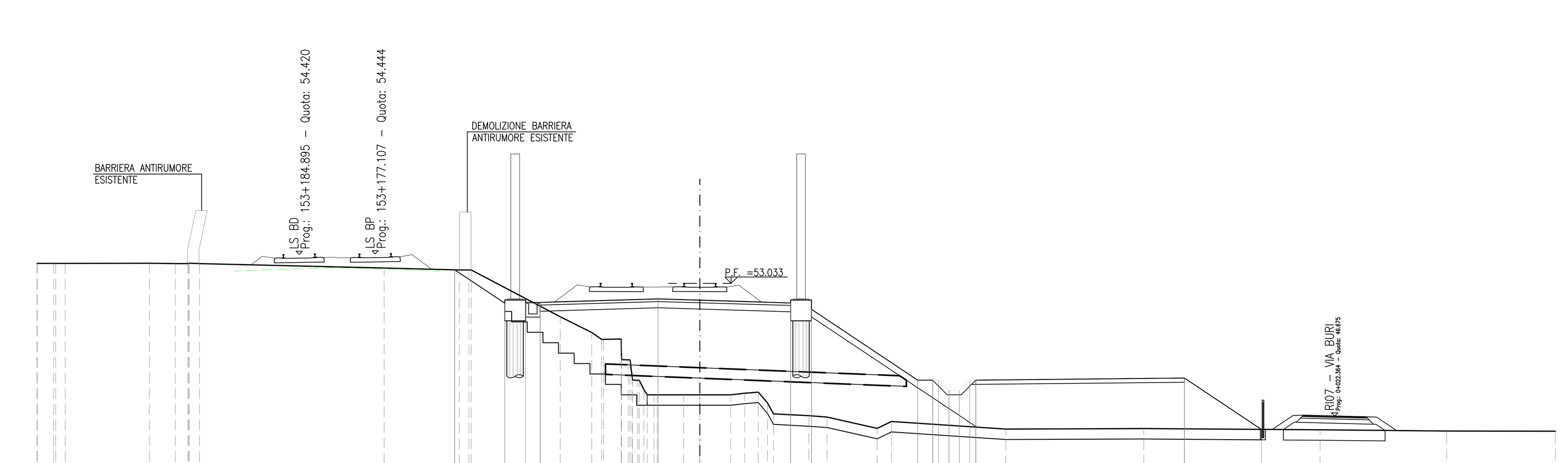

QUOTA TERRENO	53.99 53.99 53.99 53.99 53.98 53.97 53.97 53.76 53.68 53.68 51.43 50.67 50.35 50.36 48.62 47.94 47.69 47.69 47.68 47.68 47.76 47.82 46.77 46.68 46.62 46.08 46.41 46.04 46.07 46.01 45.95 45.94
DIST. PARZIALE TERRENO	0.78 0.45 4.03 1.24 0.61 0.48 8.85 3.59 0.47 4.27 1.51 0.47 0.84 1.27 0.77 1.48 0.67 0.65 0.44 1.69 0.88 2.40 0.68 5.48 6.61 8.45 6.06 5.21
QUOTA PROGETTO	53.68 52.08 52.11 52.11 52.28 52.22 52.09 51.78 48.39 48.39 47.89 47.89 48.39 48.39 48.49 46.03
DIST. PARZIALE PROGETTO	2.40 1.00 0.70 5.65 2.00 4.35 1.00 5.09 0.72 0.50 0.50 0.50 10.00 3.69

SEZIONE N.: RI07A-3
PROGRESSIVA: 1+906.612
QUOTA P. F.: 53.068

SCOTICO RILEVATO	30.28 m
SCAVO	1.46 m²
SCAVO A GRADONI	10.66 m²
PIANO DI POSA	21.26 m
RILEVATO	110.49 m²
ANTICAPILLARE	7.05 m²
GEOTESSILE	29.20 m
VEGETALE	6.20 m
ANTIGERMINANTE	12.00 m
SUPERCOMPATTATO	12.01 m
SUB-BALLAST	12.01 m
BALLAST	4.46 m²
TAPPETINO ANTIVIBRANTE	9.80 m
MISTO GRANULARE STABILIZZATO / CEMENTATO	2.00 m²

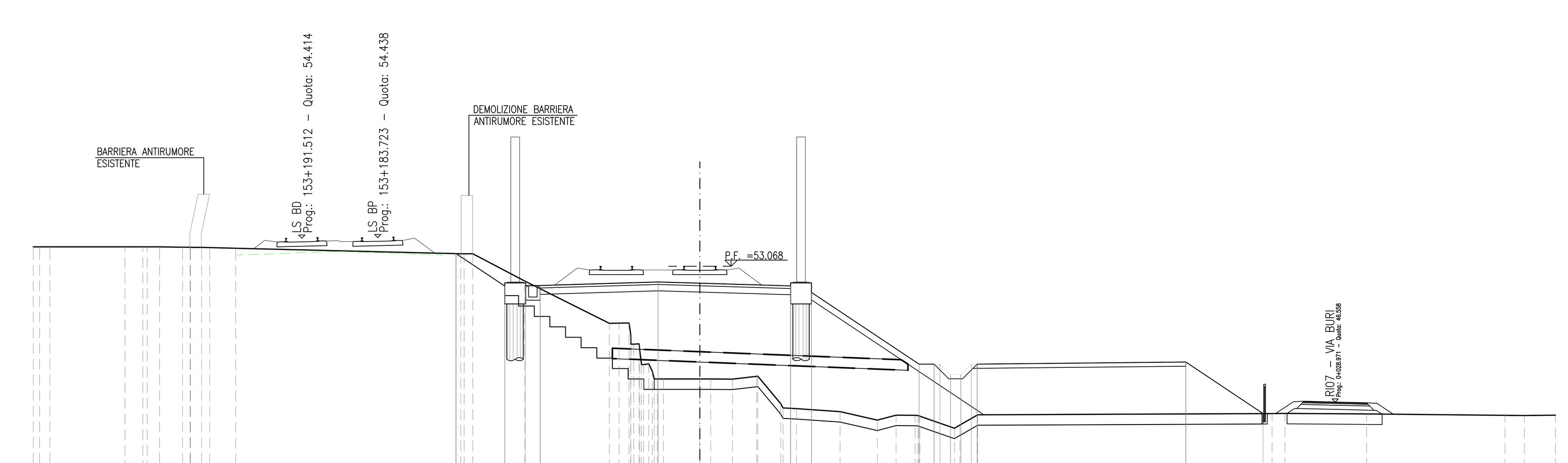

QUOTA TERRENO	54.00 54.00 54.00 54.00 54.00 53.98 53.97 53.96 53.93 53.67 53.67 52.36 50.33 50.35 49.04 48.04 47.66 47.66 47.66 47.66 47.79 47.80 46.48 46.25 46.10 45.69 45.93 45.92 45.88 45.30 45.45 45.95 46.01 46.01 45.99 45.92 45.92 45.93
DIST. PARZIALE TERRENO	0.49 3.59 0.86 0.59 1.10 0.53 1.24 10.79 2.47 4.07 0.46 0.47 1.74 0.52 1.05 1.16 1.11 0.64 2.09 1.78 0.90 0.92 1.65 0.86 14.10 0.62 3.91 6.64 0.93 1.49
QUOTA PROGETTO	53.67 52.12 52.15 52.15 52.31 52.25 52.12 51.82 48.38 48.38 47.88 47.88 48.38 48.38 48.48 46.01
DIST. PARZIALE PROGETTO	2.34 1.00 0.70 5.65 2.00 4.35 1.00 5.16 0.72 0.50 0.50 0.50 10.00 3.70

SEZIONE N.: RI07A-4
PROGRESSIVA: 1+925.000
QUOTA P. F.: 53.164

SCOTICO RILEVATO	23.42 m
SCAVO	3.07 m²
SCAVO A GRADONI	4.37 m²
PIANO DI POSA	21.51 m
RILEVATO	77.94 m²
ANTICAPILLARE	6.55 m²
GEOTESSILE	27.20 m
VEGETALE	6.44 m
ANTIGERMINANTE	12.00 m
SUPERCOMPATTATO	12.01 m
SUB-BALLAST	12.01 m
BALLAST	4.55 m²
TAPPETINO ANTIVIBRANTE	9.80 m
MISTO GRANULARE STABILIZZATO / CEMENTATO	0.60 m²

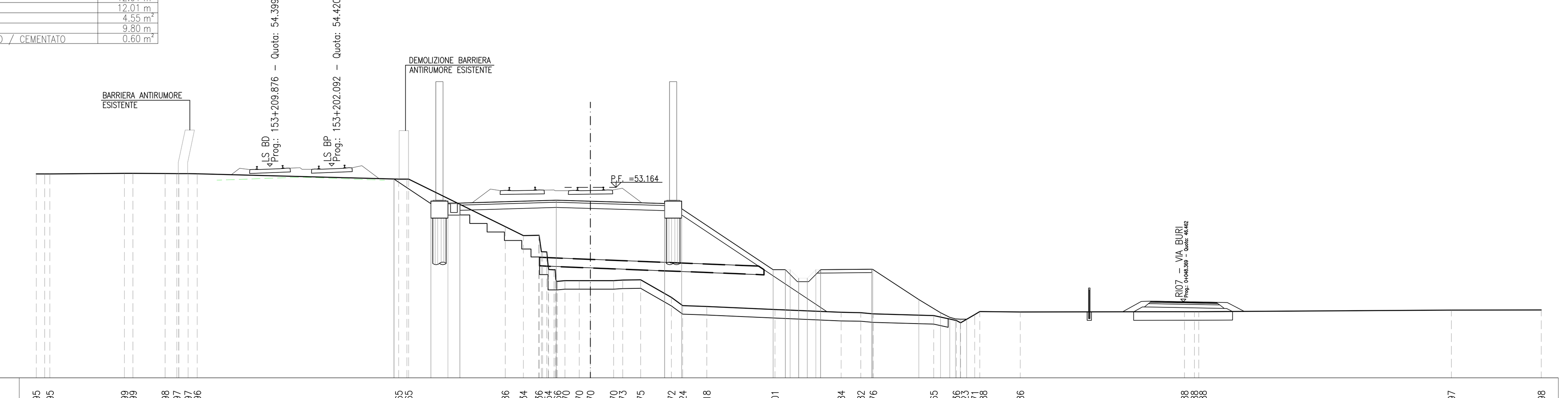

QUOTA TERRENO	53.95 53.95 53.99 53.99 53.98 53.97 53.96 53.65 53.65 50.86 50.34 50.36 48.54 47.66 47.70 47.70 47.70 47.73 47.75 46.72 46.24 46.18 46.01 45.84 45.82 45.76 45.65 45.36 45.23 45.71 45.88 45.86 45.88 45.88 45.88 45.97 45.98
DIST. PARZIALE TERRENO	0.49 4.37 0.50 1.89 0.68 0.54 0.54 11.81 0.48 5.67 1.06 0.91 0.44 0.83 0.66 1.36 0.53 1.05 1.81 0.66 1.41 4.00 3.88 1.15 0.73 3.55 1.32 0.84 2.37 9.63 0.58 14.80 5.27
QUOTA PROGETTO	53.65 52.21 52.24 52.24 52.41 52.35 52.22 51.91 48.34 48.34 47.84 47.84 48.34 48.34 48.37 48.36 46.59 45.82 45.55 45.44 45.43
DIST. PARZIALE PROGETTO	2.16 1.00 0.70 5.65 2.00 4.35 1.00 5.36 0.72 0.50 0.50 0.50 3.00 2.70 1.27 0.55

SEZIONE N.: RI07A-5
PROGRESSIVA: 1+950.000
QUOTA P. F.: 53.296

SCOTICO RILEVATO	24.91 m
SCAVO	2.71 m²
SCAVO A GRADONI	3.58 m²
PIANO DI POSA	21.36 m
RILEVATO	75.69 m²
ANTICAPILLARE	6.90 m²
GEOTESSILE	28.63 m
VEGETALE	6.73 m
ANTIGERMINANTE	12.00 m
SUPERCOMPATTATO	12.01 m
SUB-BALLAST	12.01 m
BALLAST	4.69 m²
TAPPETINO ANTIVIBRANTE	9.80 m
MISTO GRANULARE STABILIZZATO / CEMENTATO	0.60 m²

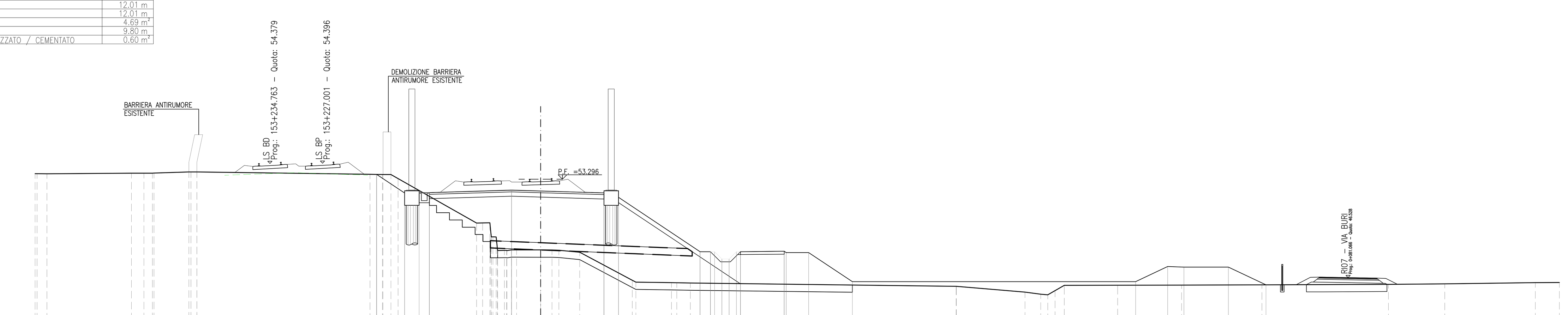

QUOTA TERRENO	53.67 53.67 53.70 53.71 53.71 53.79 53.79 53.79 53.63 53.62 53.52 53.33 50.28 50.30 48.60 48.40 48.43 48.43 48.43 48.41 48.27 46.34 46.21 46.19 46.17 46.15 45.93 45.93 45.53 45.39 45.63 45.99 46.00 46.02 46.03 46.07 46.09 46.18 46.19
DIST. PARZIALE TERRENO	0.67 5.81 0.86 0.58 2.39 11.90 0.86 0.55 0.49 5.39 0.50 0.47 1.65 0.77 0.48 1.43 3.62 2.45 0.93 18.27 4.71 1.09 0.48 0.50 0.63 3.66 4.39 5.53 8.69 3.88 6.22 1.65
QUOTA PROGETTO	53.62 52.34 52.37 52.37 52.54 52.48 52.35 52.05 48.31 48.31 47.81 47.81 48.31 48.31 48.34 48.25 46.25 46.25 47.29 47.25 47.25 46.03
DIST. PARZIALE PROGETTO	1.92 1.00 0.70 5.65 2.00 4.35 1.00 5.60 0.72 0.50 0.50 0.50 3.00 1.55 3.00 19.47 2.20 1.12 3.05 2.59

SEZIONE N.: RI07A-6
PROGRESSIVA: 1+975.000
QUOTA P. F.: 53.428

SCOTICO RILEVATO	25.04 m
SCAVO	1.47 m²
SCAVO FOSSO	0.07 m²
SCAVO A GRADONI	2.08 m²
PIANO DI POSA	17.25 m
RILEVATO	33.90 m²
ANTICAPILLARE	6.31 m²
GEOTESSILE	26.24 m
VEGETALE	6.64 m
ANTIGERMINANTE	12.00 m
SUPERCOMPATTATO	12.01 m
SUB-BALLAST	12.01 m
BALLAST	4.83 m²
TAPPETINO ANTIVIBRANTE	9.80 m
MISTO GRANULARE STABILIZZATO / CEMENTATO	0.60 m²

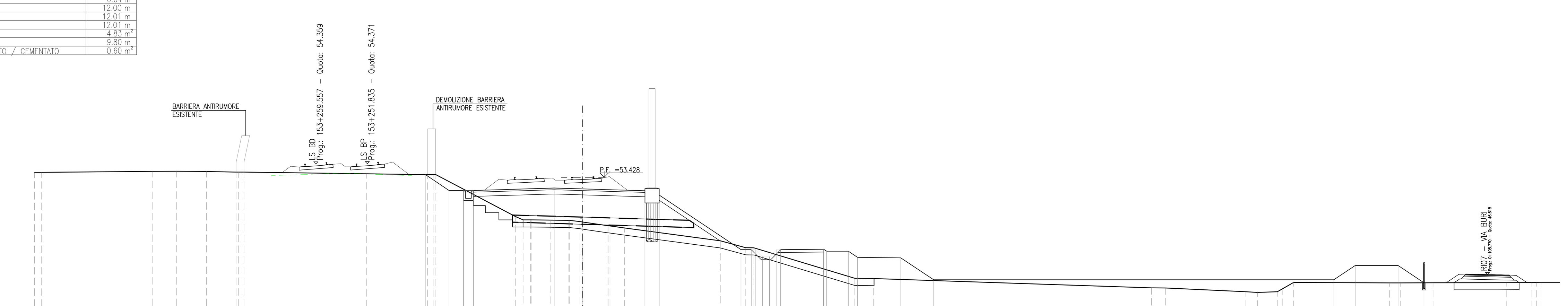

QUOTA TERRENO	53.77 53.77 53.84 53.85 53.83 53.79 53.79 53.79 53.67 53.61 53.61 50.68 50.45 50.44 50.44 50.43 50.41 50.32 50.30 50.05 50.02 49.88 48.98 48.49 48.49 46.35 46.34 45.69 45.68 45.41 45.36 45.42 45.61 46.07 46.04 46.04 46.05 46.05 46.06 46.05
DIST. PARZIALE TERRENO	0.50 7.74 1.71 2.08 2.07 8.57 4.28 5.56 0.55 0.53 1.37 1.26 0.75 1.70 1.03 6.69 1.78 0.56 7.06 1.32 19.44 0.98 5.63 0.81 1.39 0.79 6.71 0.76 2.30 5.12 1.79 2.
QUOTA PROGETTO	53.62 52.51 52.51 52.51 52.67 52.61 52.48 52.18 48.36 48.36 47.86 47.86 48.36 48.36 48.39 48.25 48.25 47.82 47.78 46.25 46.25 47.25 47.25 46.04
DIST. PARZIALE PROGETTO	1.66 1.00 0.70 5.65 2.00 4.35 1.00 5.72 0.72 0.50 0.50 0.50 3.00 1.52 0.64 3.03 2.30 28.00 1.50 3.00 1.81

SEZIONE N.: RI07A-7
PROGRESSIVA: 2+000.000
QUOTA P. F.: 53.560

SCAVO	24.20 m²
SCAVO FOSSO	5.02 m²
PIANO DI POSA	13.97 m
RILEVATO	5.00 m²
ANTICAPILLARE	6.76 m²
GEOTESSILE	28.06 m
VEGETALE	1.71 m
ANTIGERMINANTE	12.00 m
SUPERCOMPATTATO	12.01 m
SUB-BALLAST	12.01 m
BALLAST	4.97 m²
TAPPETINO ANTIVIBRANTE	9.80 m
MISTO GRANULARE STABILIZZATO / CEMENTATO	0.60 m²

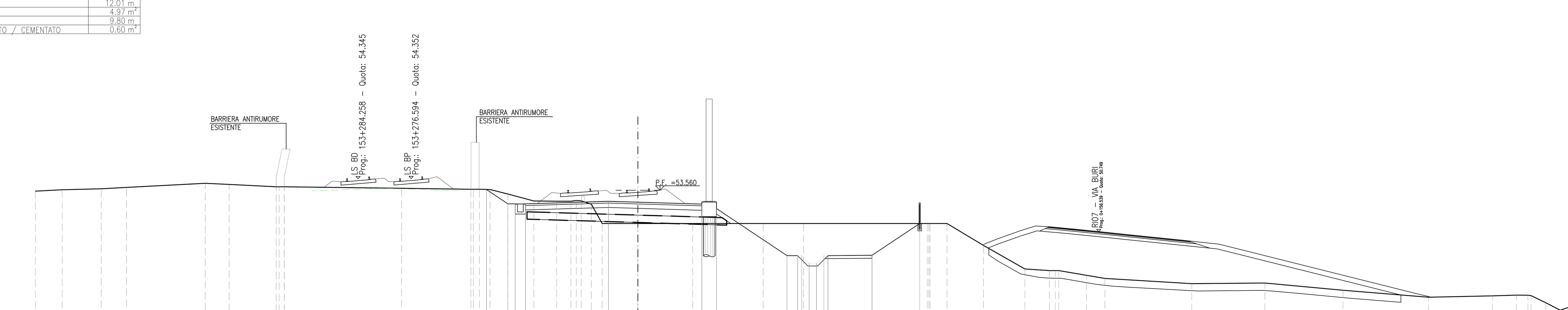

QUOTA TERRENO	53.50 53.59 53.66 53.75 54.03 53.95 53.79 53.79 53.79 53.69 53.62 53.62 53.60 53.30 52.83 52.81 52.84 52.61 51.30 51.30 51.30 51.30 51.30 51.30 51.30 51.30 49.80 48.21 48.10 48.10 47.77 47.56 47.21 47.25 46.76 46.28 46.37 46.43 46.42 46.39 45.91 45.41 45.63 46.02
DIST. PARZIALE TERRENO	1.82 2.66 1.72 5.36 1.63 3.20 7.99 4.71 0.73 1.21 1.77 1.55 0.97 0.68 0.73 2.44 3.73 4.79 2.74 8.43 1.16 2.48 2.81 1.67 1.89 1.25 5.91 4.98 5.30 5.82 4.36 1.63 0.77 1.00 0.98 0.71 1.16 1.9
QUOTA PROGETTO	53.61 52.64 52.64 52.64 52.81 52.75 52.62 52.31 49.11 49.11 48.61 48.61 49.11 49.11 49.14 51.30
DIST. PARZIALE PROGETTO	1.46 0.50 0.70 5.65 2.00 4.35 1.00 4.80 0.72 0.50 0.50 0.50 3.00 3.24

SEZIONE N.: RI07A-8
PROGRESSIVA: 2+025.000
QUOTA P. F.: 53.692

SCAVO	31.23 m²
SCAVO FOSSO	4.50 m²
PIANO DI POSA	13.00 m
RILEVATO	0.02 m²
ANTIGERMINANTE	12.00 m
SUPERCOMPATTATO	12.01 m
SUB-BALLAST	12.01 m
BALLAST	5.12 m²
TAPPETINO ANTIVIBRANTE	9.80 m
MISTO GRANULARE STABILIZZATO / CEMENTATO	0.60 m²

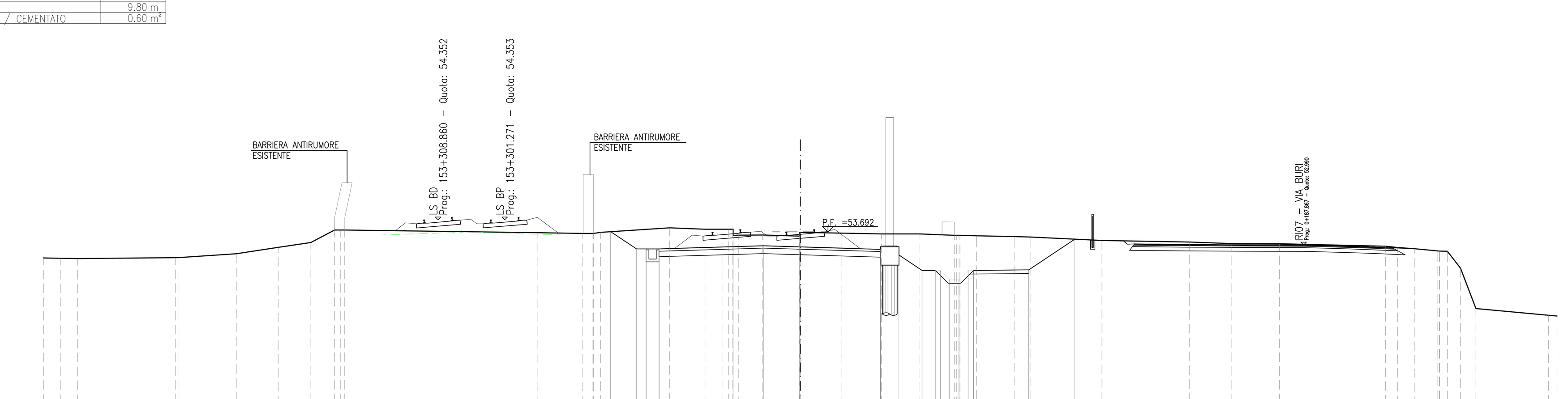

QUOTA TERRENO	52.28 52.27 52.25 52.30 52.30 52.51 52.86 53.12 53.80 53.80 53.80 53.65 53.61 53.61 53.67 53.92 53.84 53.84 53.84 53.52 53.53 53.47 53.67 53.63 53.59 53.59 53.51 53.51 53.49 53.44 53.42 53.23 53.15 53.06 53.05 52.91 52.85 52.78 52.66 52.65 51.73 49.54 49.18
DIST. PARZIALE TERRENO	0.91 0.93 5.32 3.16 2.27 1.77 1.29 10.42 2.47 0.51 3.75 1.91 0.91 1.30 1.99 2.26 2.14 2.08 1.88 0.90 2.04 0.91 3.86 4.75 2.29 2.58 5.75 0.65 0.94 1.24 0.71 0.84 3.94 0.46
QUOTA PROGETTO	53.70 52.77 52.77 52.77 52.94 52.88 52.75 52.44 51.61 51.61 51.11 51.11 51.61 51.61 51.64 53.30
DIST. PARZIALE PROGETTO	1.40 0.51 0.70 5.65 2.00 4.35 1.00 1.25 0.72 0.50 0.50 0.50 3.00 2.49

DISEGNI DI RIFERIMENTO

DESCRIZIONE	CODICE

NOTE GENERALI

– – – – – – – ESTRADOSSO PIATTAFORMA FERROVIARIA ESISTENTE (RICOSTRUZIONE DA SEZIONE TIPO LINEA STORICA VR–VI)

COMMITTENTE: RFI RETE FERROVIARIA ITALIANA – GRUPPO FERROVIE DELLO STATO

ALTA SORVEGLIANZA: ITALFERR – GRUPPO FERROVIE DELLO STATO

GENERAL CONTRACTOR: Consorzio IricAV Due

INFRASTRUTTURE FERROVIARIE STRATEGICHE DEFINITE DALLA LEGGE OBIETTIVO N. 443/01

LINEA A.V. /A.C. TORINO–VENEZIA Tratta VERONA–PADOVA
Lotto funzionale Verona–Bivio Vicenza

PROGETTO ESECUTIVO

RILEVATI

RILEVATO FERROVIARIO A.V. DAL KM 1+876,19 AL KM 2+196,68

GENERALE

Sezioni trasversali – Tav.1

GENERAL CONTRACTOR		DIRETTORE LAVORI	SCALA :
...TA INTEGRATORE ... MALAVENDA ... ordine degli ingegneri di ... n. 4289	Consorzio Iricav Due	ing. Luca ZACCARIA iscritto all'ordine degli ingegneri di Ravenna n. A1206	1:200
Data:	Data:	Data:	

COMMESSA	LOTTO	FASE	ENTE	TIPO DOC.	OPERA/DISCIPLINA	PROGR.	REV.	FOGLIO
IN17	11	E	I2	W9	RI07A0	001	A	DI

Consorzio IricAV Due — VISTO CONSORZIO IRICAV DUE: Firma: ing. Luca RANDOLFI — Data

Progettazione :

Rev.	Descrizione	Redatto	Data	Verificato	Data	Approvato	Data	IL PROGETTISTA
A	EMISSIONE	Roncà	31/03/2021	Guilaste	31/03/2021	Aiello	31/03/2021	
B								
C								Data:

CIG. 8377957CD1 | CUP: J41E91000000009 | File: IN1711EI2W9RI07A0001A.DWG | Cod. origine: CODICE

Progetto cofinanziato dalla Unione Europea

Scala di plot:

TUTTI I DIRITTI DEL PRESENTE DOCUMENTO SONO RISERVATI: LA PRODUZIONE ANCHE PARZIALE È VIETATA