SEZIONE N.: RI07A-9
PROGRESSIVA: 2+050.000
QUOTA P. F.: 53.823

SCAVO	18.27 m²
SCAVO FOSSO	2.57 m²
PIANO DI POSA	12.00 m
RILEVATO	2.00 m²
ANTIGERMINANTE	12.00 m
SUPERCOMPATTATO	12.01 m
SUB-BALLAST	12.01 m
BALLAST	5.28 m²
TAPPETINO ANTIVIBRANTE	9.80 m
MISTO GRANULARE STABILIZZATO / CEMENTATO	0.60 m²

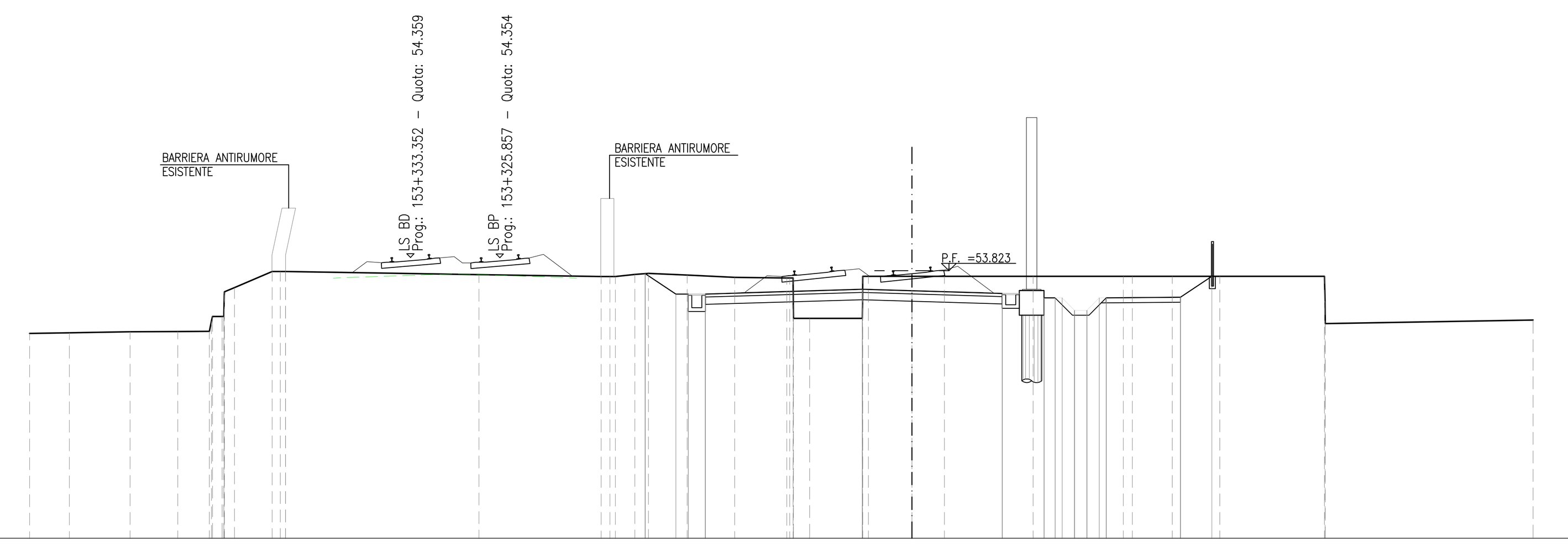

SCALA 1:200

Q. B. 43.000

QUOTA TERRENO	51.29 51.31 51.35 51.36 51.37 51.97 53.14 53.79 53.79 53.79 53.67 53.59 53.59 53.67 53.72 53.65 53.56 53.53 51.90 51.90 53.60 53.60 53.60 53.60 53.60 53.60 53.60 53.60 53.60 51.68 51.83
DIST. PARZIALE TERRENO	1.61 2.45 1.93 1.28 1.52 7.82 4.94 0.79 0.55 1.56 1.92 2.11 0.65 2.13 1.76 1.31 3.59 3.65 1.61 1.92 4.24 8.41
QUOTA PROGETTO	53.71 52.88 52.83 52.88 53.07 53.01 52.90 52.72 52.72 52.22 52.22 52.72 52.72 52.75 53.60
DIST. PARZIALE PROGETTO	1.24 0.50 0.70 6.35 2.00 3.65 1.70 0.45 0.50 0.50 0.50 3.00 1.27

SEZIONE N.: RI07A-10
PROGRESSIVA: 2+063.612
QUOTA P. F.: 53.895

SCOTICO RILEVATO	17.00 m
SCAVO	4.22 m²
SCAVO A GRADONI	2.93 m²
PIANO DI POSA	15.31 m
RILEVATO	21.19 m²
ANTICAPILLARE	5.52 m²
GEOTESSILE	23.07 m
VEGETALE	1.80 m
ANTIGERMINANTE	12.00 m
SUPERCOMPATTATO	12.01 m
SUB-BALLAST	12.01 m
BALLAST	5.37 m²
TAPPETINO ANTIVIBRANTE	9.80 m
MISTO GRANULARE STABILIZZATO / CEMENTATO	0.60 m²

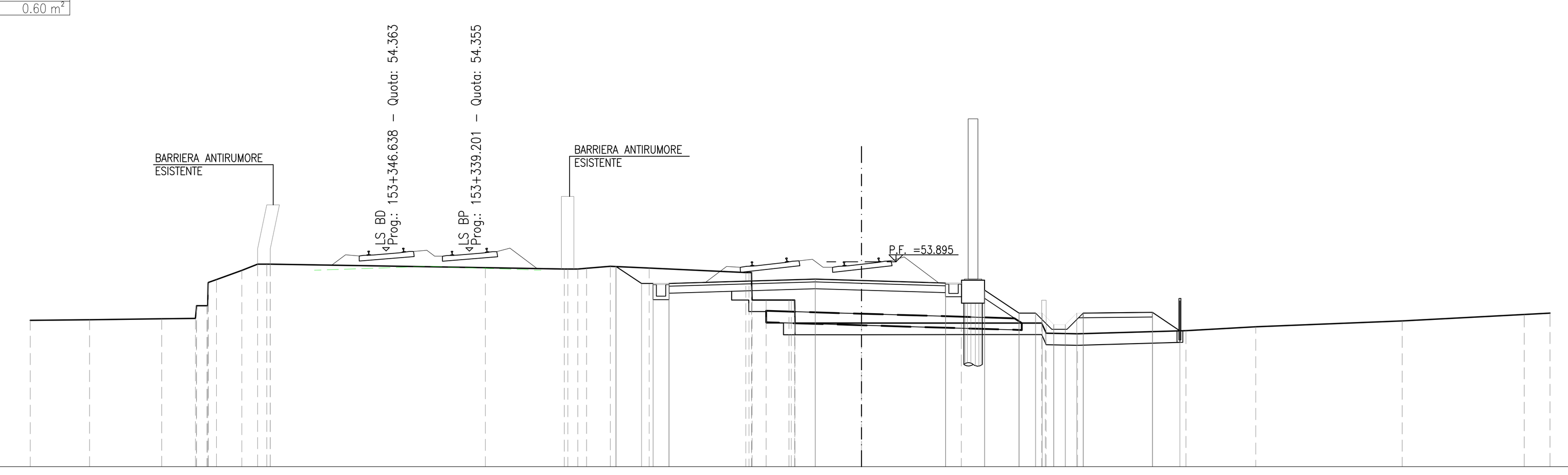

SCALA 1:200

Q. B. 45.000

QUOTA TERRENO	51.35 51.38 51.42 51.43 51.99 53.12 53.52 53.79 53.79 53.79 53.64 53.58 53.58 53.61 53.70 53.62 53.43 52.23 52.23 51.23 51.23 51.23 51.23 50.79 50.77 50.90 51.08 51.33 51.61 51.67
DIST. PARZIALE TERRENO	2.58 3.13 1.47 0.44 1.10 0.69 9.34 3.43 1.03 1.69 4.19 0.61 0.99 2.89 4.33 3.49 1.36 4.70 3.04 6.35 5.30 1.11
QUOTA PROGETTO	53.69 52.95 52.90 52.95 53.14 53.08 52.97 52.67 51.67 51.67 51.17 51.17 51.67 51.67 51.70 50.90
DIST. PARZIALE PROGETTO	1.10 0.50 0.70 6.35 2.00 3.65 1.70 1.50 0.72 0.50 0.50 0.50 3.00 1.20

SEZIONE N.: RI07A-11
PROGRESSIVA: 2+075.000
QUOTA P. F.: 53.954

SCOTICO RILEVATO	16.74 m
SCAVO	4.27 m²
SCAVO A GRADONI	3.10 m²
PIANO DI POSA	15.40 m
RILEVATO	17.50 m²
ANTICAPILLARE	5.33 m²
GEOTESSILE	22.32 m
VEGETALE	2.94 m
ANTIGERMINANTE	12.00 m
SUPERCOMPATTATO	12.01 m
SUB-BALLAST	12.01 m
BALLAST	5.37 m²
TAPPETINO ANTIVIBRANTE	9.80 m
MISTO GRANULARE STABILIZZATO / CEMENTATO	0.60 m²

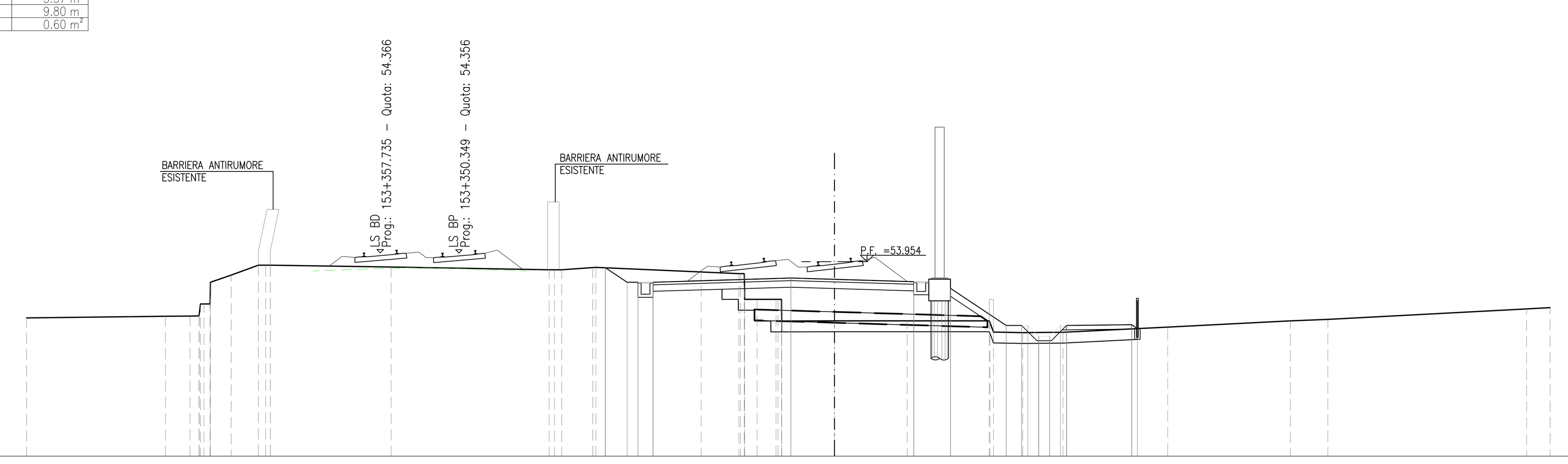

SCALA 1:200

Q. B. 45.000

QUOTA TERRENO	51.36 51.44 51.45 52.01 53.01 53.33 53.80 53.80 53.80 53.71 53.58 53.58 53.68 53.70 53.48 53.40 52.22 52.22 51.22 51.23 51.23 51.23 50.71 50.69 50.70 50.94 51.23 51.30 51.78 51.84
DIST. PARZIALE TERRENO	6.39 1.13 0.95 1.26 5.57 7.28 1.43 4.86 1.73 0.58 0.87 2.42 3.36 3.77 1.34 1.85 4.83 5.65 1.72 9.16 1.08
QUOTA PROGETTO	53.68 53.01 52.96 53.01 53.20 53.14 53.03 52.73 51.02 51.02 50.52 50.52 51.02 51.02 51.05 50.87
DIST. PARZIALE PROGETTO	1.00 0.50 0.70 6.35 2.00 3.65 1.70 2.56 0.72 0.50 0.50 0.50 3.00

SEZIONE N.: RI07A-12
PROGRESSIVA: 2+100.000
QUOTA P. F.: 54.053

SCOTICO RILEVATO	13.58 m
SCAVO	0.05 m²
SCAVO FOSSO	0.95 m²
SCAVO A GRADONI	4.10 m²
PIANO DI POSA	16.68 m
RILEVATO	35.18 m²
ANTICAPILLARE	6.83 m²
GEOTESSILE	28.34 m
VEGETALE	3.98 m
ANTIGERMINANTE	12.00 m
SUPERCOMPATTATO	12.01 m
SUB-BALLAST	12.01 m
BALLAST	5.37 m²
TAPPETINO ANTIVIBRANTE	9.80 m
MISTO GRANULARE STABILIZZATO / CEMENTATO	0.60 m²

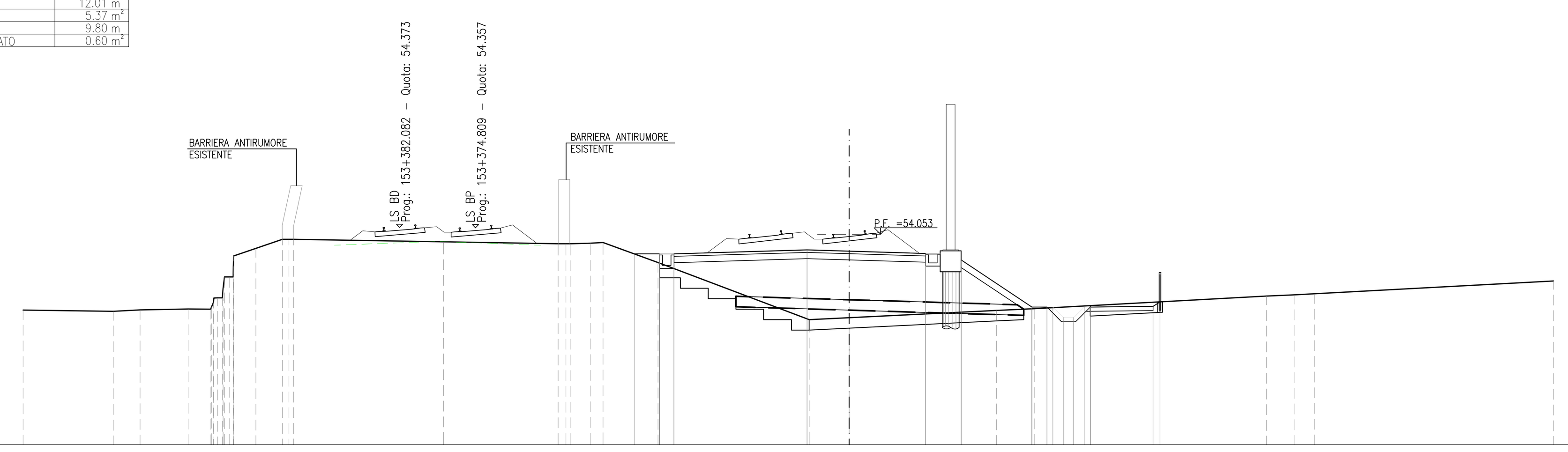

SCALA 1:200

Q. B. 44.000

QUOTA TERRENO	50.43 50.37 50.44 50.48 50.47 51.01 52.01 53.38 53.81 53.81 53.81 53.68 53.59 53.59 53.62 53.65 52.70 49.97 50.06 50.41 50.50 51.10 51.16 51.21 51.82
DIST. PARZIALE TERRENO	4.30 1.28 2.29 1.09 1.07 1.26 7.14 5.47 0.95 0.61 2.63 7.21 1.90 7.04 1.82 11.05 1.36 0.93 11.40
QUOTA PROGETTO	53.11 53.06 53.11 53.30 53.24 53.13 52.82 50.57 50.57 50.07 50.07 50.57 50.57 50.60 50.82
DIST. PARZIALE PROGETTO	1.20 0.70 6.35 2.00 3.65 1.70 3.37 0.72 0.50 0.50 0.50 3.00

SEZIONE N.: RI07A-13
PROGRESSIVA: 2+125.000
QUOTA P. F.: 54.102

SCOTICO RILEVATO	15.67 m
SCAVO	0.01 m²
SCAVO FOSSO	0.68 m²
SCAVO A GRADONI	3.41 m²
PIANO DI POSA	17.53 m
RILEVATO	45.19 m²
ANTICAPILLARE	7.22 m²
GEOTESSILE	29.86 m
VEGETALE	4.89 m
ANTIGERMINANTE	12.00 m
SUPERCOMPATTATO	12.01 m
SUB-BALLAST	12.01 m
BALLAST	5.37 m²
TAPPETINO ANTIVIBRANTE	9.80 m
MISTO GRANULARE STABILIZZATO / CEMENTATO	0.60 m²

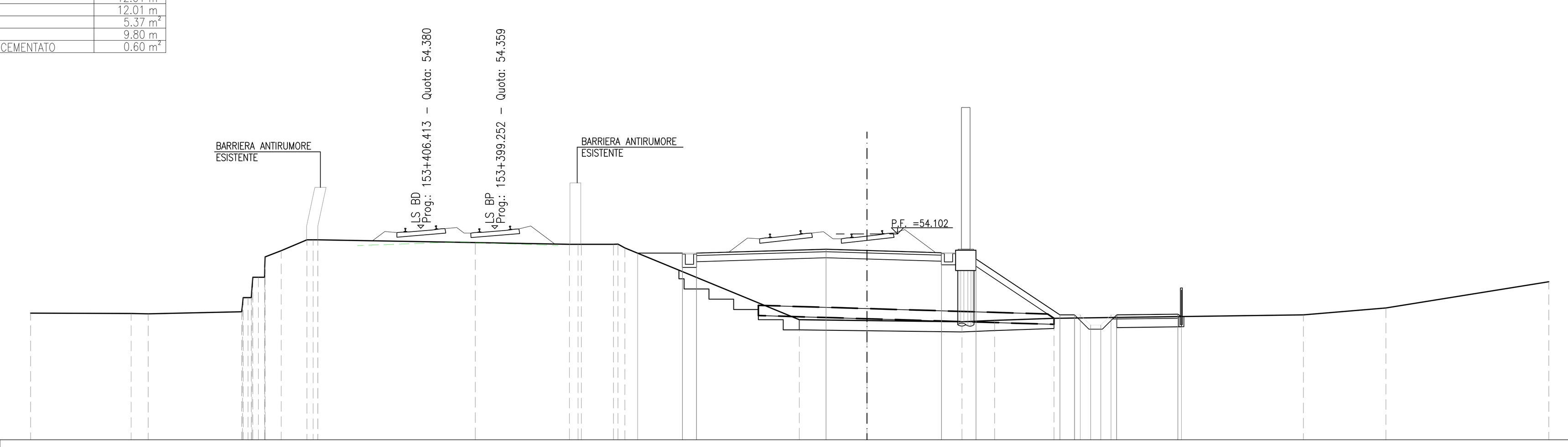

SCALA 1:200

Q. B. 44.000

QUOTA TERRENO	50.21 50.20 50.18 50.28 51.45 51.98 53.28 53.81 53.81 53.81 53.68 53.59 53.59 53.59 53.41 49.89 49.85 49.79 49.86 49.96 50.13 50.46 51.75
DIST. PARZIALE TERRENO	4.93 0.83 4.58 0.79 1.26 7.72 4.62 1.58 8.55 3.32 4.66 1.60 2.91 12.23 4.04 7.98
QUOTA PROGETTO	53.16 53.11 53.16 53.35 53.29 53.18 52.87 50.13 50.13 49.63 49.63 50.13 50.13 50.16 50.05
DIST. PARZIALE PROGETTO	2.19 0.70 6.35 2.00 3.65 1.70 4.11 0.72 0.50 0.50 0.50 3.00

SEZIONE N.: RI07A-14
PROGRESSIVA: 2+150.000
QUOTA P. F.: 54.114

SCOTICO RILEVATO	17.33 m
SCAVO	0.11 m²
SCAVO FOSSO	1.07 m²
SCAVO A GRADONI	2.85 m²
PIANO DI POSA	17.84 m
RILEVATO	49.40 m²
ANTICAPILLARE	7.94 m²
GEOTESSILE	32.78 m
VEGETALE	5.52 m
ANTIGERMINANTE	12.00 m
SUPERCOMPATTATO	12.01 m
SUB-BALLAST	12.01 m
BALLAST	5.37 m²
TAPPETINO ANTIVIBRANTE	9.80 m
MISTO GRANULARE STABILIZZATO / CEMENTATO	0.60 m²

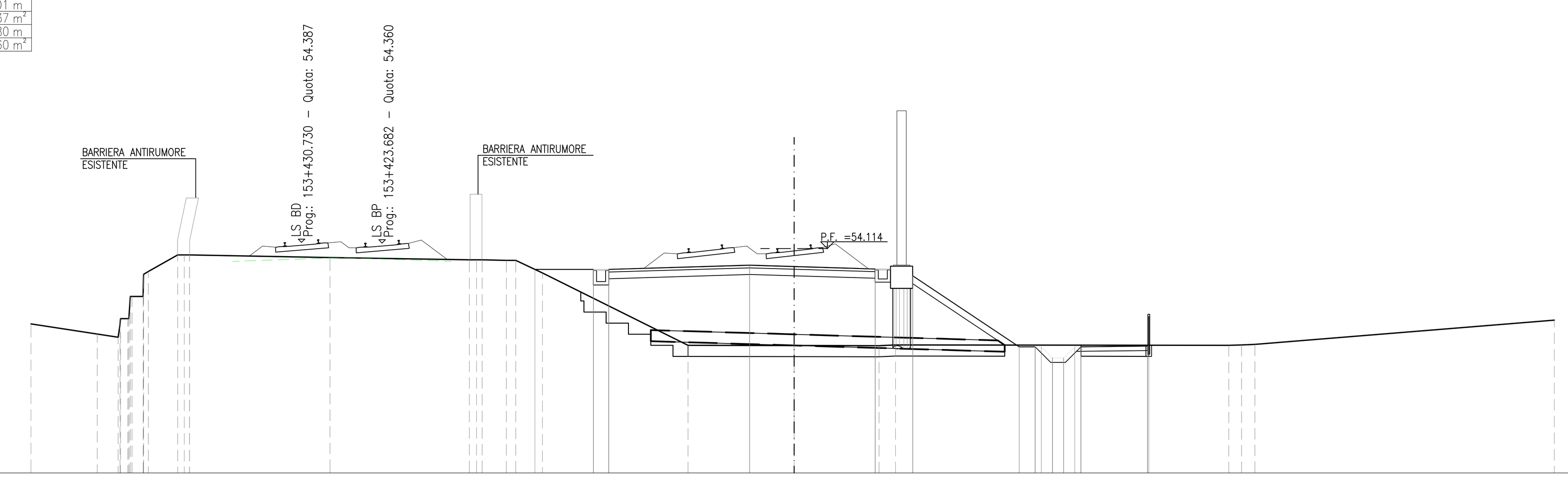

SCALA 1:200

Q. B. 44.000

QUOTA TERRENO	50.71 50.26 50.12 51.95 51.95 53.08 53.82 53.82 53.82 53.71 53.60 53.60 53.58 53.57 53.01 49.75 49.74 49.74 49.77 49.75 49.77 49.79 50.88
DIST. PARZIALE TERRENO	2.99 0.94 0.50 1.33 6.32 6.29 1.09 1.20 6.56 4.78 3.83 0.75 15.02 0.58 0.60 13.50
QUOTA PROGETTO	53.17 53.12 53.17 53.36 53.30 53.19 52.89 49.68 49.68 49.18 49.18 49.68 49.68 49.71 49.75
DIST. PARZIALE PROGETTO	2.63 0.70 6.35 2.00 3.65 1.70 4.80 0.72 0.50 0.50 0.50 3.00

SEZIONE N.: RI07A-15
PROGRESSIVA: 2+175.000
QUOTA P. F.: 54.125

SCOTICO RILEVATO	24.08 m
SCAVO	2.11 m²
SCAVO FOSSO	1.42 m²
SCAVO A GRADONI	2.46 m²
PIANO DI POSA	17.68 m
RILEVATO	53.17 m²
ANTICAPILLARE	8.62 m²
GEOTESSILE	35.50 m
VEGETALE	6.02 m
ANTIGERMINANTE	12.00 m
SUPERCOMPATTATO	12.01 m
SUB-BALLAST	12.01 m
BALLAST	5.37 m²
TAPPETINO ANTIVIBRANTE	9.80 m
MISTO GRANULARE STABILIZZATO / CEMENTATO	0.60 m²

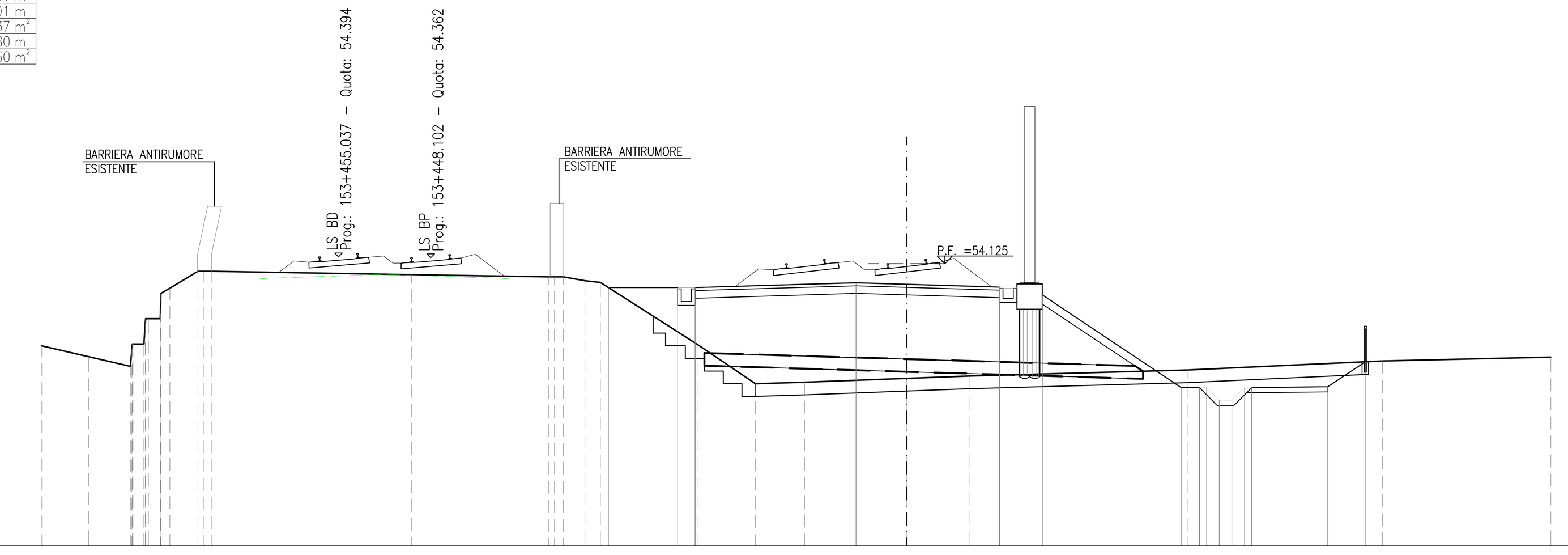

SCALA 1:200

Q. B. 43.000

QUOTA TERRENO	50.89 50.88 50.46 50.07 50.95 51.95 53.16 53.83 53.83 53.83 53.69 53.60 53.60 53.46 53.39 50.95 49.39 49.45 49.60 49.69 49.93 50.29 50.44
DIST. PARZIALE TERRENO	1.83 1.65 0.47 1.11 7.89 5.42 0.86 0.60 3.82 2.30 1.94 4.04 2.49 8.58 7.70 6.65
QUOTA PROGETTO	53.18 53.13 53.18 53.37 53.31 53.20 52.90 49.24 49.24 48.74 48.74 49.24 49.24 49.27 50.26
DIST. PARZIALE PROGETTO	2.73 0.70 6.35 2.00 3.65 1.70 5.48 0.72 0.50 0.50 0.50 3.00 1.48

SEZIONE N.: RI07A-16
PROGRESSIVA: 2+187.250
QUOTA P. F.: 54.130

SCOTICO RILEVATO	24.85 m
SCAVO	3.38 m²
SCAVO A GRADONI	2.44 m²
PIANO DI POSA	18.12 m
RILEVATO	57.54 m²
ANTICAPILLARE	8.60 m²
GEOTESSILE	35.41 m
VEGETALE	6.54 m
ANTIGERMINANTE	12.00 m
SUPERCOMPATTATO	12.01 m
SUB-BALLAST	12.01 m
BALLAST	5.37 m²
TAPPETINO ANTIVIBRANTE	9.80 m
MISTO GRANULARE STABILIZZATO / CEMENTATO	0.60 m²

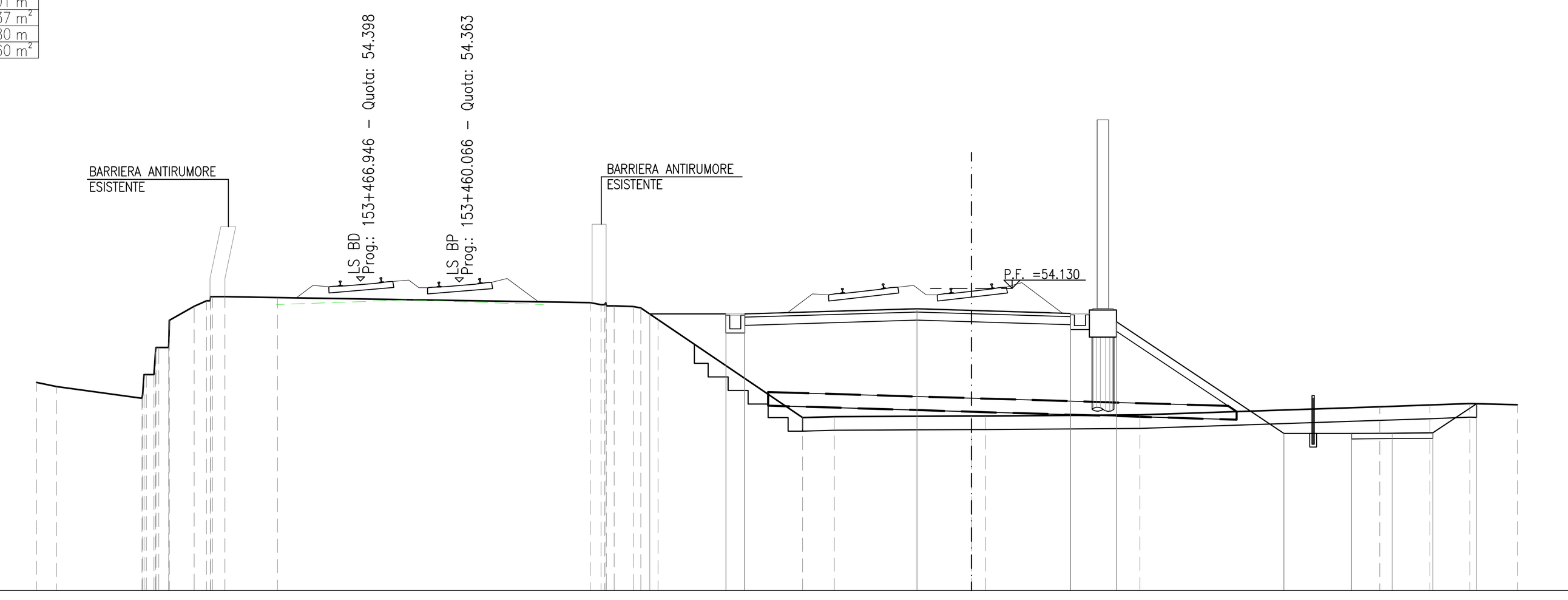

SCALA 1:200

Q. B. 43.000

QUOTA TERRENO	50.67 50.51 50.08 51.78 52.95 53.47 53.67 53.82 53.82 53.79 53.60 53.53 53.49 53.46 52.98 49.37 49.40 49.42 49.43 49.47 49.77 49.83 49.88 49.85
DIST. PARZIALE TERRENO	0.74 3.15 0.91 0.46 0.46 1.94 11.52 0.70 0.63 5.32 1.17 5.05 0.53 5.68 8.84 1.85 1.47 1.75
QUOTA PROGETTO	53.19 53.14 53.19 53.38 53.32 53.21 52.90 48.79 48.79 48.80 48.81 49.88
DIST. PARZIALE PROGETTO	2.80 0.70 6.35 2.00 3.65 1.70 6.17 2.48 1.50 1.50 1.61

DISEGNI DI RIFERIMENTO

DESCRIZIONE	CODICE

NOTE GENERALI

– – – – – – ESTRADOSSO PIATTAFORMA FERROVIARIA ESISTENTE (RICOSTRUZIONE DA SEZIONE TIPO LINEA STORICA VR-VI)

COMMITTENTE: RFI RETE FERROVIARIA ITALIANA GRUPPO FERROVIE DELLO STATO

ALTA SORVEGLIANZA: ITALFERR GRUPPO FERROVIE DELLO STATO

GENERAL CONTRACTOR: Consorzio IricAV Due

INFRASTRUTTURE FERROVIARIE STRATEGICHE DEFINITE DALLA LEGGE OBIETTIVO N. 443/01

LINEA A.V. /A.C. TORINO-VENEZIA Tratta VERONA-PADOVA
Lotto funzionale Verona-Bivio Vicenza

PROGETTO ESECUTIVO

RILEVATI

RILEVATO FERROVIARIO A.V. DAL KM 1+876,19 AL KM 2+196,68

GENERALE

Sezioni trasversali - Tav.1

GENERAL CONTRACTOR		DIRETTORE LAVORI	SCALA :
...TA INTEGRATORE ... MALAVENDA ... ordine degli ingegneri di ... n. 4289 Data:	Consorzio Iricav Due Data:	ing. Luca ZACCARIA iscritto all'ordine degli ingegneri di Ravenna n. A1206 Data:	1: 200

COMMESSA	LOTTO	FASE	ENTE	TIPO DOC.	OPERA/DISCIPLINA	PROGR.	REV.	FOGLIO
IN17	11	E	I2	W9	RI07A0	002	A	DI

VISTO CONSORZIO IRICAV DUE — Firma: ing. Luca RANDOLFI — Data

Progettazione :

Rev.	Descrizione	Redatto	Data	Verificato	Data	Approvato	Data	IL PROGETTISTA
A	EMISSIONE	Roncò	31/03/2021	Guilarte	31/03/2021	Aiello	31/03/2021	Dott. Ing. V. Aiello Data:
B								
C								

CIG. 8377957CD1 — CUP: J41E91000000009 — File: IN1711EI2W9RI07A0002A.DWG — Cod. origine: CODICE

Progetto cofinanziato dalla Unione Europea

Scala di plot:

TUTTI I DIRITTI DEL PRESENTE DOCUMENTO SONO RISERVATI: LA PRODUZIONE ANCHE PARZIALE È VIETATA