SEZIONE N.: RI08A-9
PROGRESSIVA: 2+400.000
QUOTA P. F.: 54.220

SCOTICO RILEVATO	15.25 m
SCAVO	0.17 m²
SCAVO FOSSO	1.55 m²
SCAVO A GRADONI	1.83 m²
PIANO DI POSA	16.72 m
RILEVATO	26.04 m²
ANTICAPILLARE	7.09 m²
GEOTESSILE	29.35 m
VEGETALE	3.34 m
ANTIGERMINANTE	12.70 m
SUPERCOMPATTATO	12.71 m
SUB-BALLAST	12.71 m
BALLAST	5.37 m²
TAPPETINO ANTIVIBRANTE	9.80 m
MISTO GRANULARE STABILIZZATO / CEMENTATO	0.30 m²

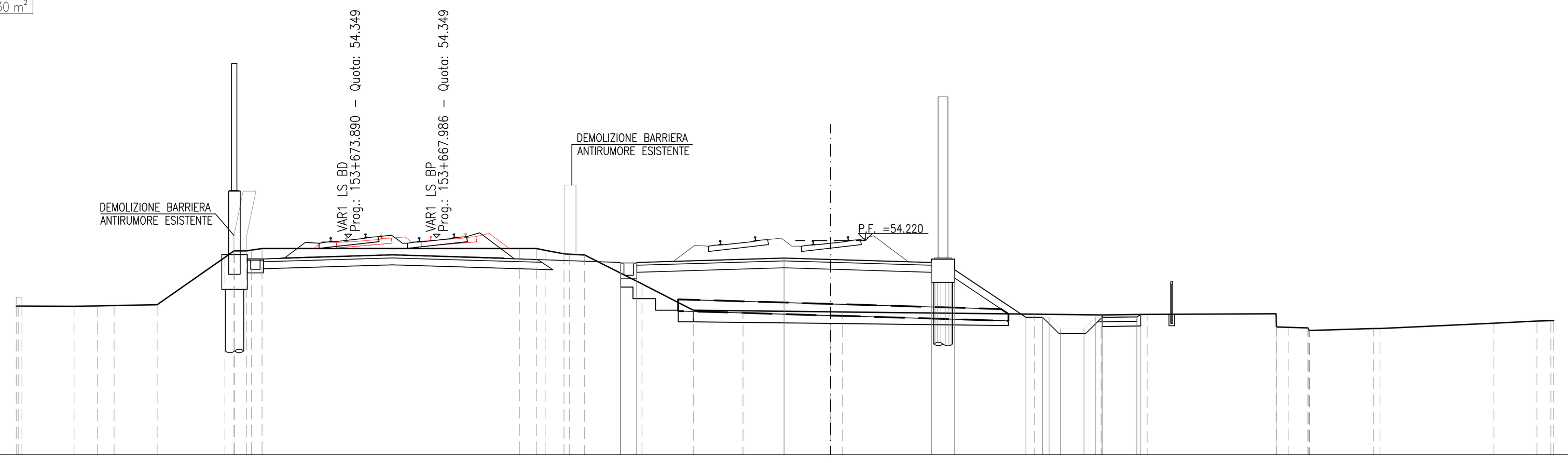

SCALA 1:200

Q. B. 45.000

QUOTA TERRENO	51.40 51.40 51.39 51.41 51.42 51.46 53.50 53.78 53.88 53.88 53.88 53.80 53.65 53.60 52.36 51.22 51.20 51.15 51.14 51.05 51.02 51.05 51.07 50.48 50.45 50.35 50.44 50.44 50.66 50.75 50.77 50.77
DIST. PARZIALE TERRENO	2.24 1.02 0.71 1.85 2.92 0.51 0.46 11.09 0.73 0.81 0.66 2.48 2.21 2.14 3.77 0.52 8.26 2.87 1.98 5.55 0.51 0.84 2.75 4.92 1.85 0.60
QUOTA PROGETTO	53.23 53.28 53.47 53.41 53.28 52.97 50.92 50.92 50.42 50.42 50.92 50.92 50.93 51.04
DIST. PARZIALE PROGETTO	0.70 6.35 2.00 4.35 1.00 3.07 0.72 0.50 1.00 0.50 1.50

SEZIONE N.: RI08A-10
PROGRESSIVA: 2+425.000
QUOTA P. F.: 54.230

SCOTICO RILEVATO	15.00 m
SCAVO	0.03 m²
SCAVO FOSSO	0.97 m²
SCAVO A GRADONI	2.25 m²
PIANO DI POSA	17.00 m
RILEVATO	27.68 m²
ANTICAPILLARE	6.88 m²
GEOTESSILE	28.52 m
VEGETALE	3.54 m
ANTIGERMINANTE	12.70 m
SUPERCOMPATTATO	12.71 m
SUB-BALLAST	12.71 m
BALLAST	5.37 m²
TAPPETINO ANTIVIBRANTE	9.80 m
MISTO GRANULARE STABILIZZATO / CEMENTATO	0.30 m²

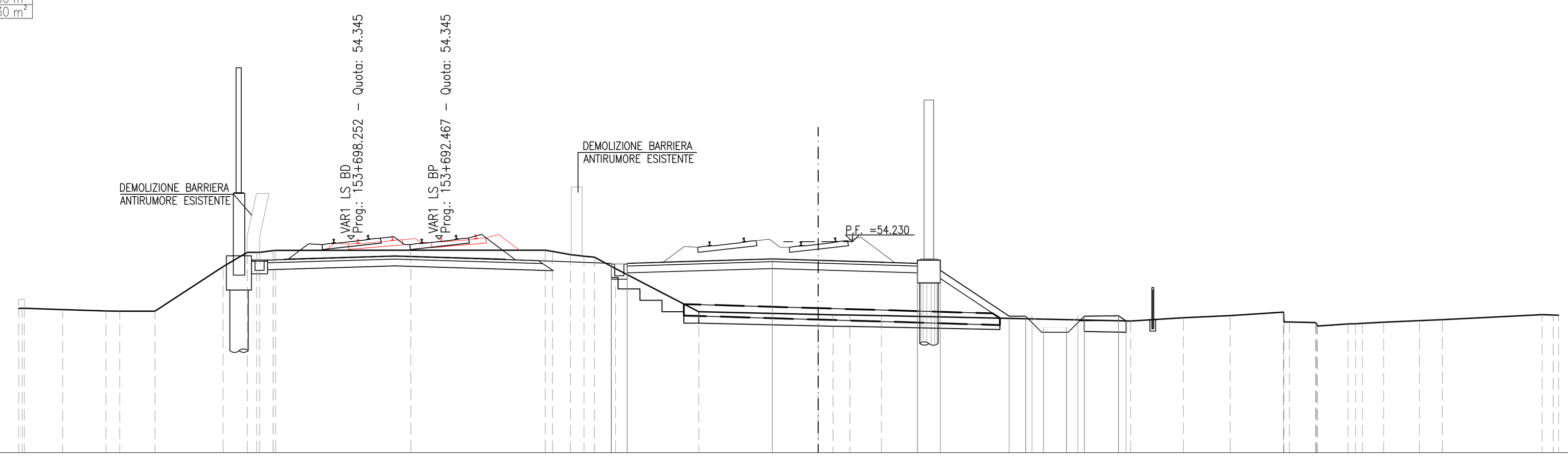

SCALA 1:200

Q. B. 45.000

QUOTA TERRENO	51.31 51.31 51.25 51.20 51.19 51.20 53.14 53.77 53.77 53.84 53.85 53.86 53.86 53.81 53.66 53.59 53.55 53.06 51.16 51.05 51.03 51.02 51.00 50.76 50.90 50.99 51.15 50.71 50.69 50.54 50.63 50.66 50.71 50.78 50.82 51.04 51.02
DIST. PARZIALE TERRENO	1.67 1.90 0.60 1.53 2.99 1.05 0.59 5.92 5.88 0.79 0.59 0.45 0.93 3.63 5.22 0.65 0.74 1.38 10.90 2.31 2.04 2.33 1.14 1.34 0.93 1.57 0.99 4.37 0.48
QUOTA PROGETTO	53.24 53.29 53.48 53.42 53.29 52.98 50.97 50.97 50.47 50.47 50.97 50.97 50.98 50.77
DIST. PARZIALE PROGETTO	0.70 6.35 2.00 4.35 1.00 3.01 0.72 0.50 1.00 0.50 1.50

SEZIONE N.: RI08A-11
PROGRESSIVA: 2+450.000
QUOTA P. F.: 54.241

SCOTICO RILEVATO	15.75 m
SCAVO	0.93 m²
SCAVO A GRADONI	2.51 m²
PIANO DI POSA	16.09 m
RILEVATO	24.75 m²
ANTICAPILLARE	6.75 m²
GEOTESSILE	28.01 m
VEGETALE	3.42 m
ANTIGERMINANTE	12.00 m
SUPERCOMPATTATO	12.01 m
SUB-BALLAST	12.01 m
BALLAST	5.37 m²
TAPPETINO ANTIVIBRANTE	9.80 m
MISTO GRANULARE STABILIZZATO / CEMENTATO	0.76 m²

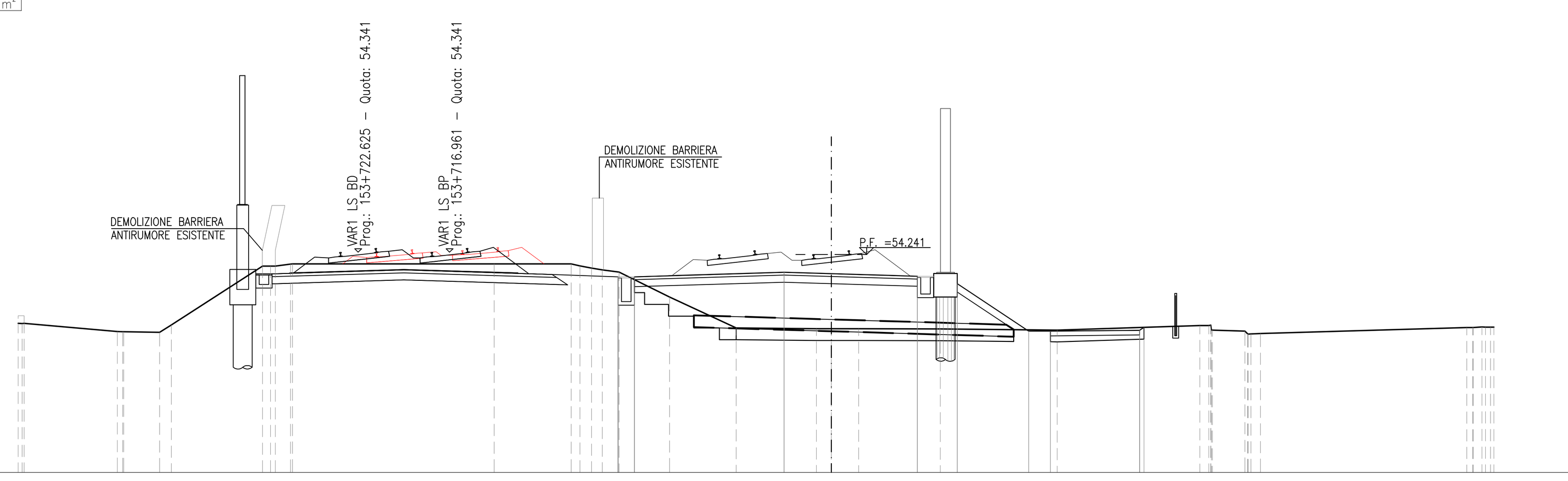

SCALA 1:200

Q. B. 45.000

QUOTA TERRENO	51.32 51.32 50.98 50.97 50.94 51.25 53.76 53.76 53.84 53.85 53.84 53.84 53.67 53.59 53.50 52.44 51.13 51.10 51.10 51.10 51.09 51.04 51.23 51.03 51.00 50.89 51.14 51.17 51.16
DIST. PARZIALE TERRENO	3.95 1.53 0.50 3.86 0.64 8.56 3.27 0.49 0.46 0.71 2.14 2.83 3.40 0.63 1.16 3.46 4.97 6.05 1.38 8.75
QUOTA PROGETTO	53.25 53.30 53.49 53.43 53.32 53.01 50.99 50.99 51.03 51.15
DIST. PARZIALE PROGETTO	0.70 6.35 2.00 3.65 1.70 3.03 0.93 3.78

SEZIONE N.: RI08A-12
PROGRESSIVA: 2+475.000
QUOTA P. F.: 54.251

SCOTICO RILEVATO	13.12 m
SCAVO	1.19 m²
SCAVO A GRADONI	2.95 m²
PIANO DI POSA	13.70 m
RILEVATO	20.29 m²
ANTICAPILLARE	5.13 m²
GEOTESSILE	21.51 m
ANTIGERMINANTE	12.00 m
SUPERCOMPATTATO	12.01 m
SUB-BALLAST	12.01 m
BALLAST	5.37 m²
TAPPETINO ANTIVIBRANTE	9.80 m

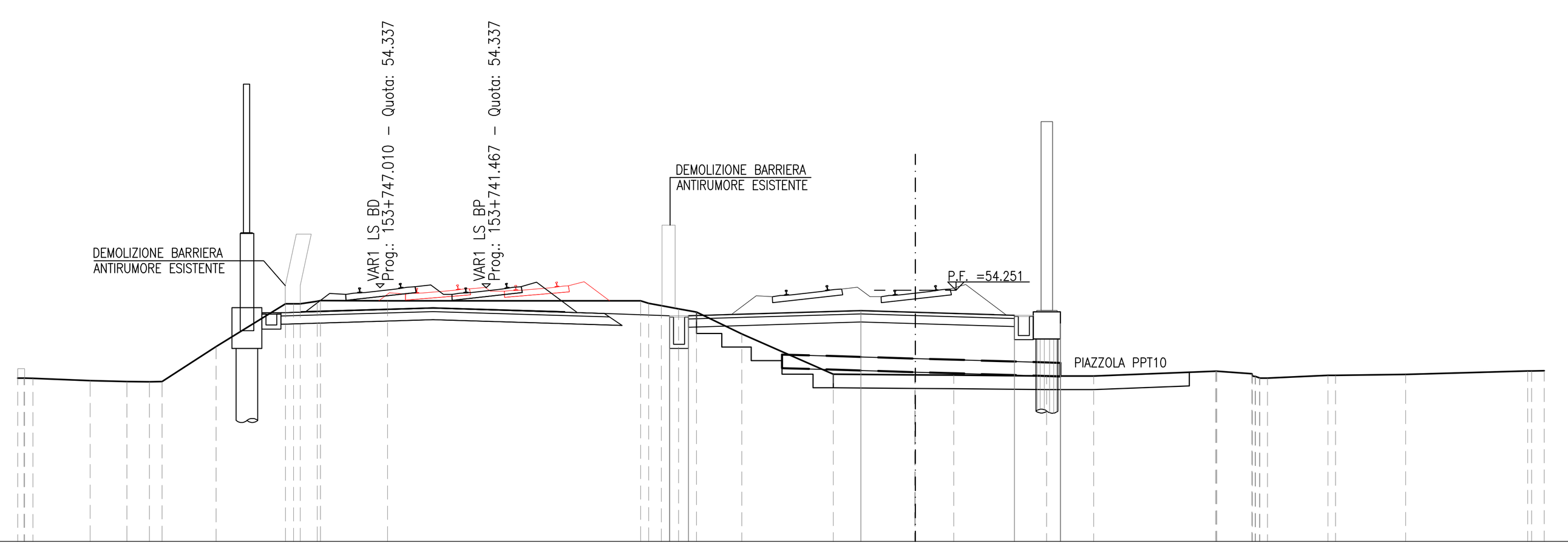

SCALA 1:200

Q. B. 45.000

QUOTA TERRENO	51.01 51.00 50.92 50.89 50.88 50.89 52.18 53.74 53.74 53.84 53.86 53.86 53.86 53.68 53.56 53.44 52.64 51.16 51.13 51.13 51.12 51.09 51.09 51.26 51.27 51.18 51.01 51.12 51.12 51.15 51.27 51.28
DIST. PARZIALE TERRENO	2.11 1.36 0.82 0.47 1.99 2.56 0.62 2.48 9.31 0.46 0.64 0.67 1.66 3.37 3.00 1.42 3.42 1.74 4.49 1.30 2.23 2.59 4.49 0.46
QUOTA PROGETTO	53.26 53.31 53.50 53.44 53.33 53.02
DIST. PARZIALE PROGETTO	0.70 6.35 2.00 3.65 1.70

SEZIONE N.: RI08A-13
PROGRESSIVA: 2+500.000
QUOTA P. F.: 54.262

SCOTICO RILEVATO	10.03 m
SCAVO	2.07 m²
SCAVO A GRADONI	2.42 m²
PIANO DI POSA	15.63 m
RILEVATO	17.67 m²
ANTICAPILLARE	5.80 m²
GEOTESSILE	24.20 m
VEGETALE	2.83 m
ANTIGERMINANTE	12.00 m
SUPERCOMPATTATO	12.01 m
SUB-BALLAST	12.01 m
BALLAST	5.37 m²
TAPPETINO ANTIVIBRANTE	9.80 m

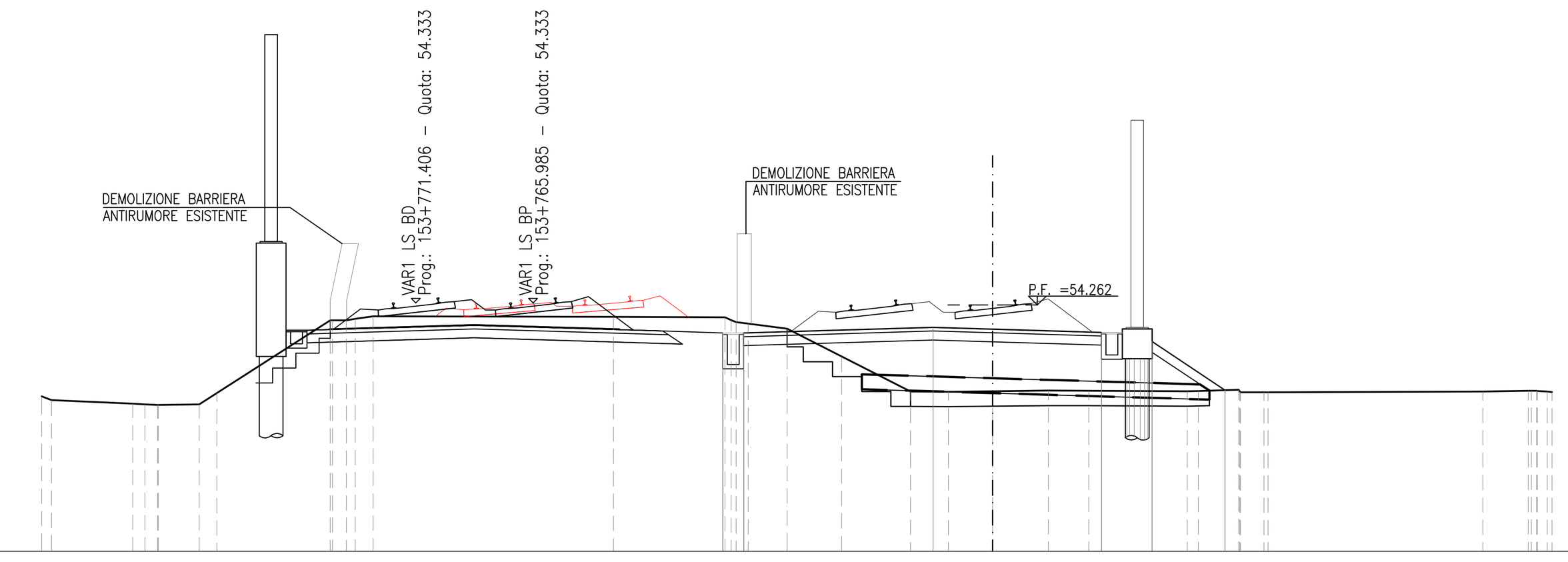

SCALA 1:200

Q. B. 46.000

QUOTA TERRENO	51.20 51.07 50.95 50.91 50.91 50.92 51.31 53.75 53.75 53.88 53.87 53.85 53.64 53.47 52.54 51.36 51.35 51.37 51.39 51.39 51.37 51.38 51.41 51.33 51.33 51.36 51.38 51.36 51.34
DIST. PARZIALE TERRENO	2.72 1.37 0.59 3.81 0.47 0.60 8.06 3.74 1.31 1.83 2.31 1.27 1.48 1.87 1.36 3.30 1.35 0.79 7.20 1.52
QUOTA PROGETTO	53.27 53.32 53.51 53.45 53.34 53.03 51.40
DIST. PARZIALE PROGETTO	0.70 6.35 2.00 3.65 1.70 2.44

SEZIONE N.: RI08A-14
PROGRESSIVA: 2+525.000
QUOTA P. F.: 54.272

SCOTICO RILEVATO	7.54 m
SCAVO	1.11 m²
SCAVO A GRADONI	7.89 m²
PIANO DI POSA	12.00 m
RILEVATO	14.23 m²
ANTICAPILLARE	3.40 m²
GEOTESSILE	14.62 m
ANTIGERMINANTE	12.00 m
SUPERCOMPATTATO	12.01 m
SUB-BALLAST	12.01 m
BALLAST	5.37 m²
TAPPETINO ANTIVIBRANTE	9.80 m

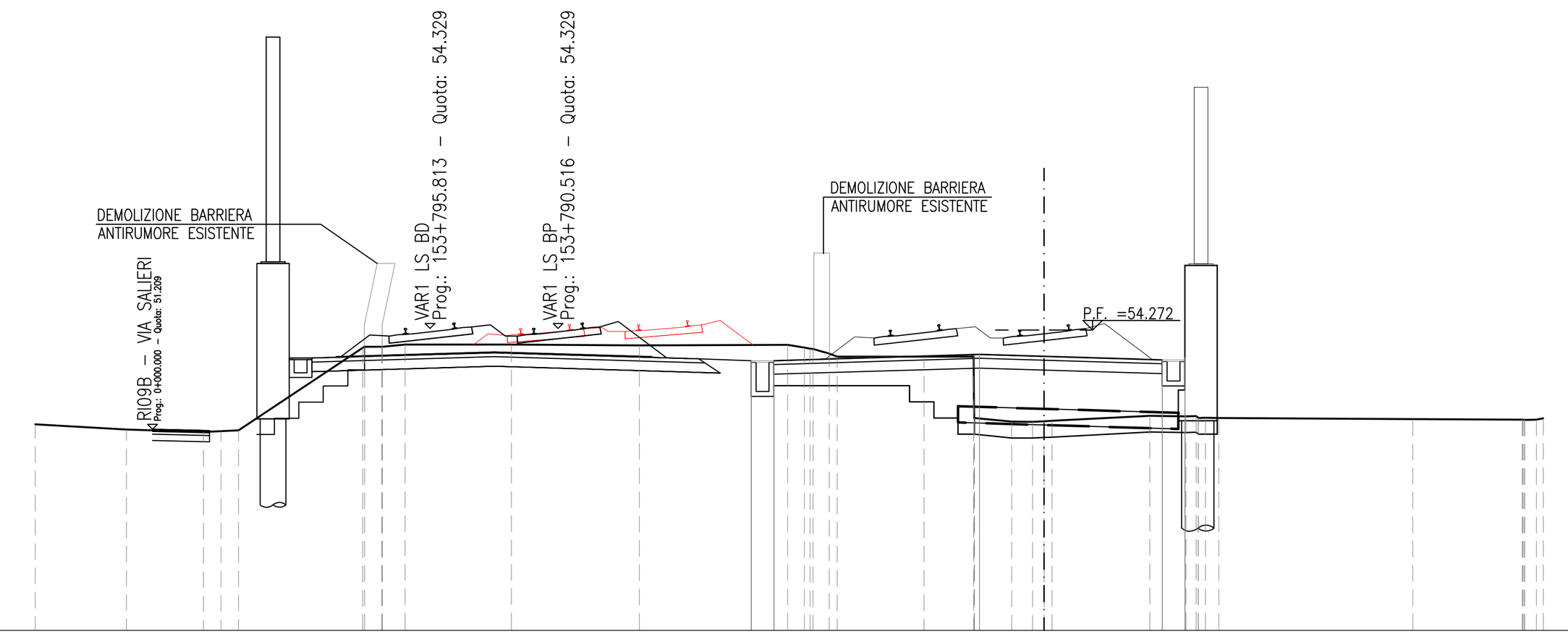

SCALA 1:200

Q. B. 45.000

QUOTA TERRENO	51.36 51.21 51.13 51.15 51.18 53.72 53.76 53.83 53.83 53.80 53.82 53.73 53.55 53.45 53.45 53.45 51.55 51.44 51.44 51.47 51.62 51.61 51.56 51.56 51.52 51.50 51.55
DIST. PARZIALE TERRENO	2.82 2.38 0.54 0.54 3.84 0.53 0.70 3.28 3.95 4.58 0.52 0.50 2.68 1.53 1.16 0.64 3.02 1.12 5.99 3.37
QUOTA PROGETTO	53.28 53.33 53.52 53.46 53.35 53.43
DIST. PARZIALE PROGETTO	0.70 6.35 2.00 3.65 0.70

SEZIONE N.: RI08A-15
PROGRESSIVA: 2+538.000
QUOTA P. F.: 54.278

SCOTICO RILEVATO	8.69 m
SCAVO	1.16 m²
SCAVO A GRADONI	4.02 m²
PIANO DI POSA	12.00 m
RILEVATO	14.53 m²
ANTICAPILLARE	4.30 m²
GEOTESSILE	18.22 m
ANTIGERMINANTE	12.00 m
SUPERCOMPATTATO	12.01 m
SUB-BALLAST	12.01 m
BALLAST	5.37 m²
TAPPETINO ANTIVIBRANTE	9.80 m

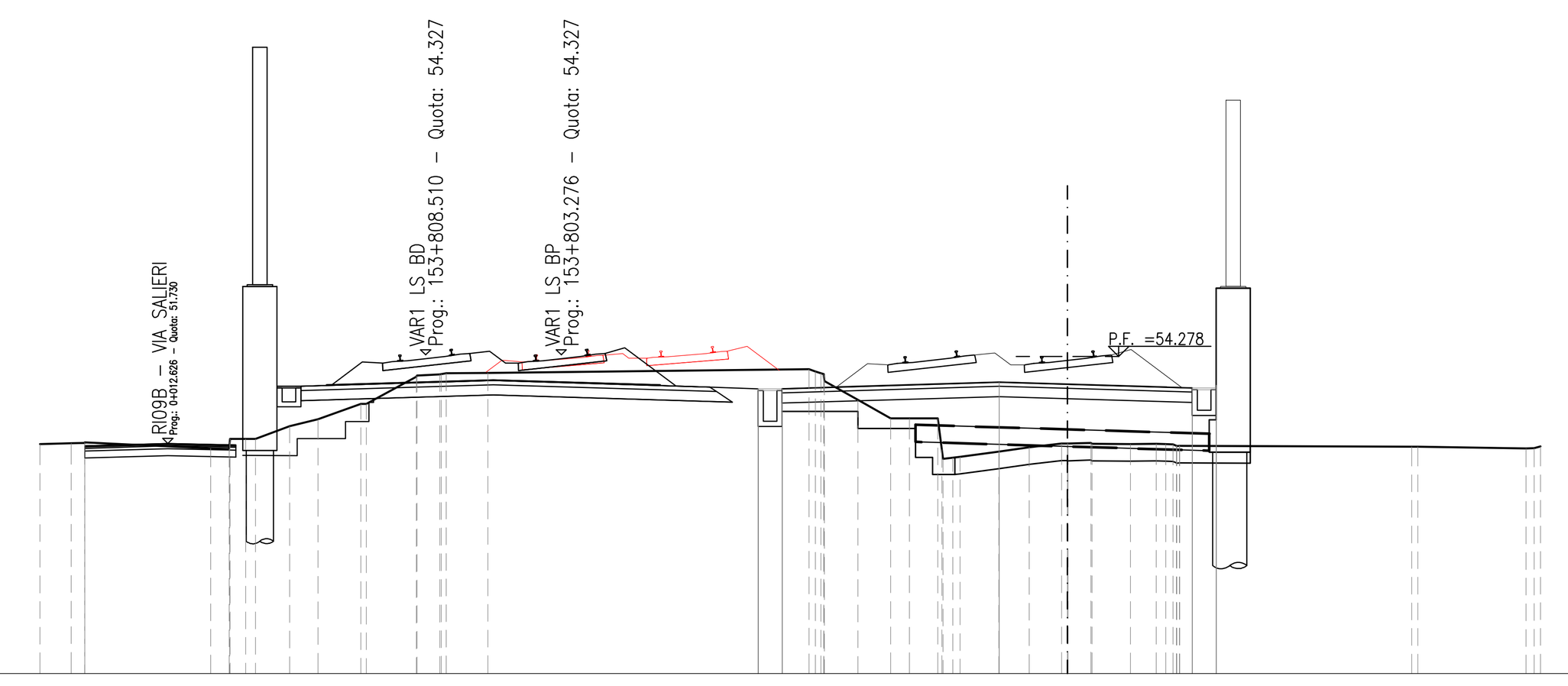

SCALA 1:200

Q. B. 45.000

QUOTA TERRENO	51.72 51.74 51.76 51.59 51.57 51.86 52.24 52.44 52.89 52.89 53.69 53.76 53.79 53.80 53.91 53.56 53.01 52.47 52.47 52.47 51.35 51.50 51.62 51.73 51.75 51.73 51.71 51.72 51.66 51.66 51.64 51.64 51.58 51.64
DIST. PARZIALE TERRENO	0.91 3.68 0.55 0.46 1.00 0.83 1.25 1.46 0.67 1.22 9.40 0.99 0.96 0.55 0.82 1.13 0.89 0.95 0.66 1.12 0.76 6.79 3.16
QUOTA PROGETTO	53.28 53.33 53.52 53.46 53.36 53.44
DIST. PARZIALE PROGETTO	0.70 6.35 2.00 3.65 0.70

DISEGNI DI RIFERIMENTO

DESCRIZIONE	CODICE

NOTE GENERALI

BINARI ESISTENTI IN DISMISSIONE

COMMITTENTE: RFI RETE FERROVIARIA ITALIANA GRUPPO FERROVIE DELLO STATO

ALTA SORVEGLIANZA: ITALFERR GRUPPO FERROVIE DELLO STATO

GENERAL CONTRACTOR: Consorzio IricAV Due

INFRASTRUTTURE FERROVIARIE STRATEGICHE DEFINITE DALLA LEGGE OBIETTIVO N. 443/01

LINEA A.V. /A.C. TORINO–VENEZIA Tratta VERONA–PADOVA
Lotto funzionale Verona–Bivio Vicenza

PROGETTO ESECUTIVO

RILEVATI

RILEVATO FERROVIARIO A.V. DAL KM 2+196,68 AL KM 2+538,00

GENERALE

Sezioni trasversali – Tav.2

GENERAL CONTRACTOR		DIRETTORE LAVORI	SCALA :
INTEGRATORE MALAVENDA ... Ordine degli Ingegneri di ... n. 4289 Data:	Consorzio Iricav Due Data:	ing. Luca ZACCARIA iscritto all'ordine degli ingegneri di Ravenna n. A1206 Data:	1: 200

COMMESSA	LOTTO	FASE	ENTE	TIPO DOC.	OPERA/DISCIPLINA	PROGR.	REV.	FOGLIO
IN17	11	E	I2	W9	RI08A0	002	A	DI

VISTO CONSORZIO IRICAV DUE

Firma	Data
ing. Luca RANDOLFI	

Progettazione :

Rev.	Descrizione	Redatto	Data	Verificato	Data	Approvato	Data	IL PROGETTISTA
A	EMISSIONE	Roncò	31/03/2021	Guiliante	31/03/2021	Aiello	31/03/2021	
B								
C								Data:

CIG. 8377957CD1 | CUP: J41E91000000009 | File: IN1711EI2W9RI08A0002A.DWG | Cod. origine: CODICE

Progetto cofinanziato dalla Unione Europea

Scala di plot:

TUTTI I DIRITTI DEL PRESENTE DOCUMENTO SONO RISERVATI: LA PRODUZIONE ANCHE PARZIALE È VIETATA