DISEGNI DI RIFERIMENTO

DESCRIZIONE	CODICE

NOTE GENERALI

SEZIONE N.: RI11-9
PROGRESSIVA: 3+875.000
QUOTA P. F.: 52.314

SCOTICO RILEVATO	19.58 m
SCAVO FOSSO	0.18 m²
SCAVO A GRADONI	0.74 m²
PIANO DI POSA	20.88 m
RILEVATO	47.08 m²
ANTICAPILLARE	10.41 m²
GEOTESSILE	42.64 m
VEGETALE	2.45 m
ANTIGERMINANTE	13.40 m
SUPERCOMPATTATO	13.41 m
SUB-BALLAST	12.75 m
BALLAST	5.20 m²

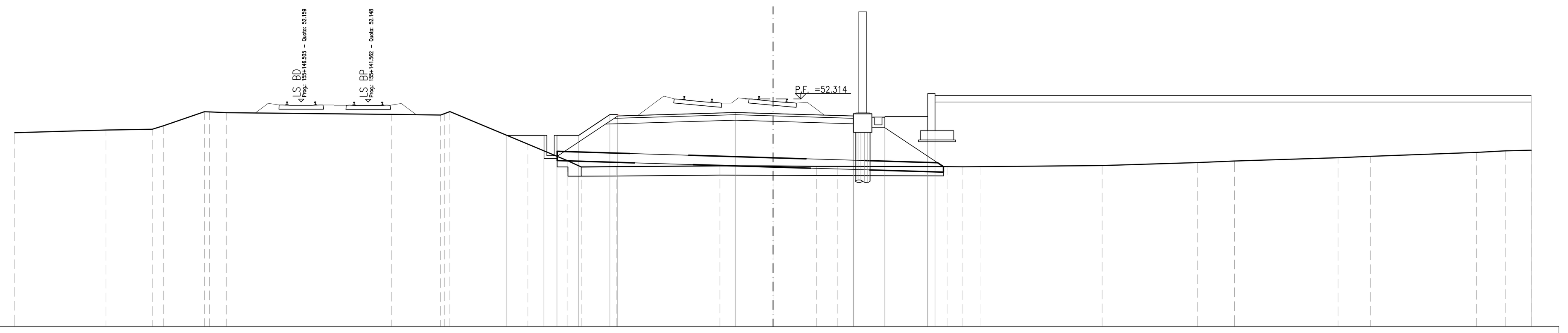

SCALA 1:200

Q. B. 40.000

QUOTA TERRENO	50.49, 50.63, 50.67, 50.86, 51.62, 51.61, 51.57, 51.48, 51.44, 51.63, 49.87, 48.98, 48.63, 48.65, 48.69, 48.68, 48.67, 48.67, 48.65, 48.64, 48.65, 48.71, 48.87, 48.95, 49.14, 49.21, 49.42, 49.50, 49.54
DIST. PARZIALE TERRENO	4.94, 2.50, 0.60, 2.22, 0.93, 8.92, 2.65, 4.21, 2.12, 0.77, 1.89, 5.61, 2.87, 2.34, 1.14, 5.94, 0.85, 0.98, 6.56, 5.14, 2.01, 5.59, 1.77, 5.73, 1.55, 1.41
QUOTA PROGETTO	50.34, 50.34, 50.34, 50.34, 51.47, 51.47, 51.58, 51.52, 51.39, 51.36, 51.36, 52.50, 52.50
DIST. PARZIALE PROGETTO	2.02, 0.70, 1.18, 1.69, 6.37, 2.02, 4.35, 1.70, 2.32, 32.23

SEZIONE N.: RI11-10
PROGRESSIVA: 3+900.000
QUOTA P. F.: 52.137

SCOTICO RILEVATO	20.77 m
SCAVO FOSSO	0.32 m²
PIANO DI POSA	20.77 m
RILEVATO	40.78 m²
ANTICAPILLARE	10.19 m²
GEOTESSILE	41.77 m
VEGETALE	2.93 m
ANTIGERMINANTE	13.41 m
SUPERCOMPATTATO	13.42 m
SUB-BALLAST	12.76 m
BALLAST	5.21 m²

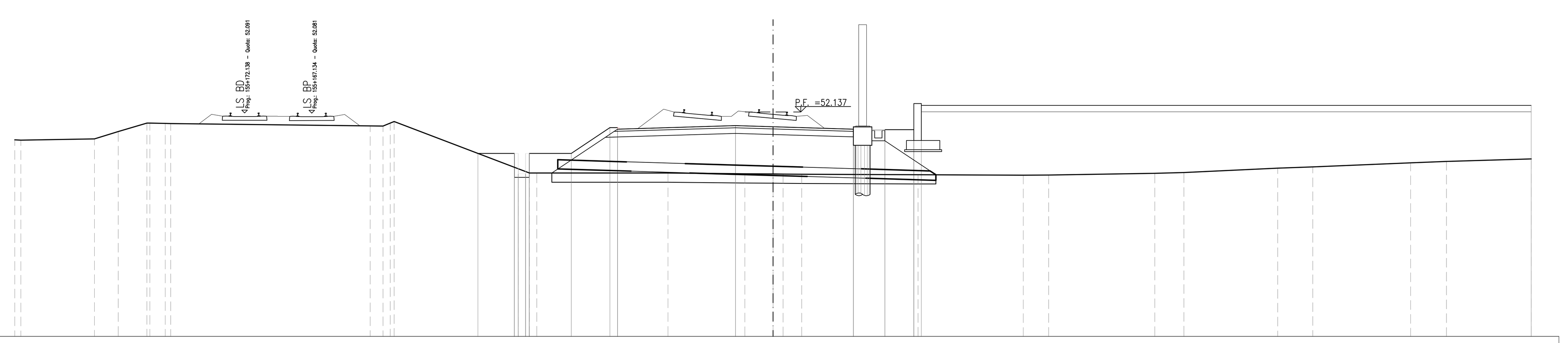

SCALA 1:200

Q. B. 40.000

QUOTA TERRENO	50.63, 50.62, 50.68, 51.09, 51.54, 51.52, 51.52, 51.39, 51.38, 51.62, 49.07, 48.84, 48.84, 48.84, 48.80, 48.78, 48.78, 48.77, 48.75, 48.72, 48.73, 48.82, 48.86, 49.10, 49.17, 49.39, 49.47, 49.60
DIST. PARZIALE TERRENO	3.97, 1.29, 1.55, 0.83, 10.79, 0.70, 6.71, 0.61, 7.09, 4.15, 1.52, 0.55, 1.00, 6.30, 5.69, 1.37, 5.74, 1.57, 5.07, 1.90, 5.28, 1.95, 4.58
QUOTA PROGETTO	49.90, 49.90, 49.90, 49.90, 49.90, 51.29, 51.29, 51.40, 51.34, 51.21, 51.18, 51.18, 52.50, 52.50
DIST. PARZIALE PROGETTO	1.98, 2.27, 2.09, 6.38, 2.03, 4.35, 1.70, 1.57, 32.98

SEZIONE N.: RI11-11
PROGRESSIVA: 3+925.000
QUOTA P. F.: 51.918

SCOTICO RILEVATO	21.21 m
SCAVO FOSSO	1.16 m²
PIANO DI POSA	19.56 m
RILEVATO	34.16 m²
ANTICAPILLARE	9.72 m²
GEOTESSILE	39.92 m
VEGETALE	3.93 m
ANTIGERMINANTE	13.42 m
SUPERCOMPATTATO	13.42 m
SUB-BALLAST	12.76 m
BALLAST	5.21 m²
MISTO GRANULARE STABILIZZATO / CEMENTATO	0.30 m²

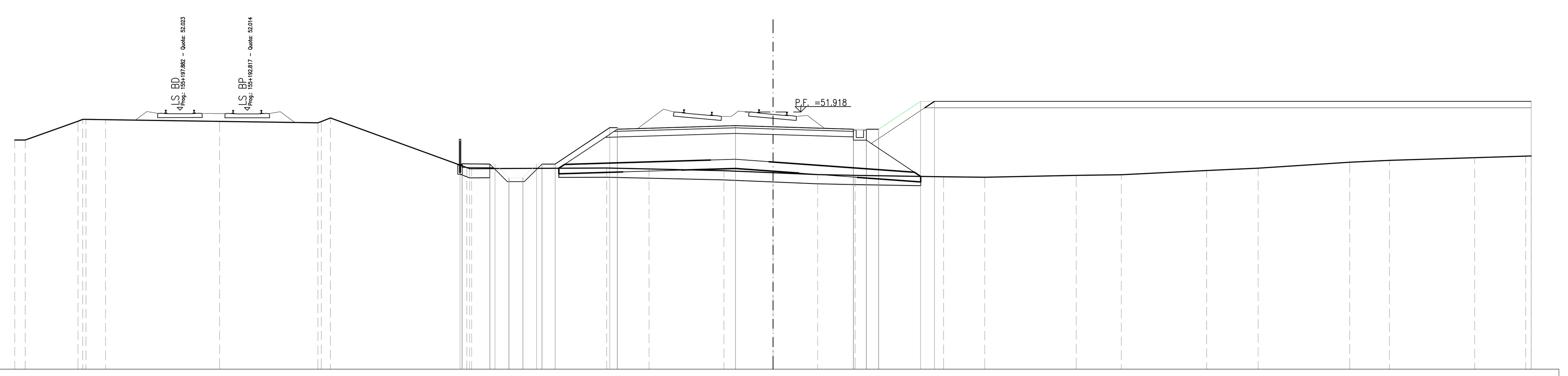

SCALA 1:200

Q. B. 38.000

QUOTA TERRENO	50.41, 50.41, 51.43, 51.52, 51.50, 51.42, 51.33, 51.60, 48.92, 48.86, 48.89, 48.84, 48.75, 48.64, 48.54, 48.49, 48.42, 48.39, 48.49, 48.53, 48.75, 48.88, 49.20, 49.31, 49.45, 49.53
DIST. PARZIALE TERRENO	0.57, 2.85, 1.06, 6.16, 5.32, 0.49, 7.37, 7.30, 2.29, 4.04, 2.66, 2.42, 2.02, 4.78, 2.23, 4.94, 2.44, 4.61, 2.79, 4.95, 2.16, 4.61, 2.76
QUOTA PROGETTO	49.05, 49.12, 49.11, 49.11, 48.36, 48.36, 49.11, 49.11, 51.07, 51.07, 51.19, 51.12, 50.99, 50.99, 50.99, 50.99, 52.50, 52.50, 52.50
DIST. PARZIALE PROGETTO	1.50, 0.75, 0.75, 0.75, 0.72, 2.95, 6.38, 2.03, 4.35, 0.70, 0.66, 2.27, 0.75, 32.27

SEZIONE N.: RI11-12
PROGRESSIVA: 3+950.000
QUOTA P. F.: 51.658

SCOTICO RILEVATO	29.03 m
SCAVO	0.03 m²
SCAVO FOSSO	1.76 m²
PIANO DI POSA	20.35 m
RILEVATO	44.60 m²
ANTICAPILLARE	10.11 m²
GEOTESSILE	41.54 m
VEGETALE	9.10 m
ANTIGERMINANTE	14.08 m
SUPERCOMPATTATO	14.09 m
SUB-BALLAST	12.77 m
BALLAST	5.21 m²
MISTO GRANULARE STABILIZZATO / CEMENTATO	0.90 m²

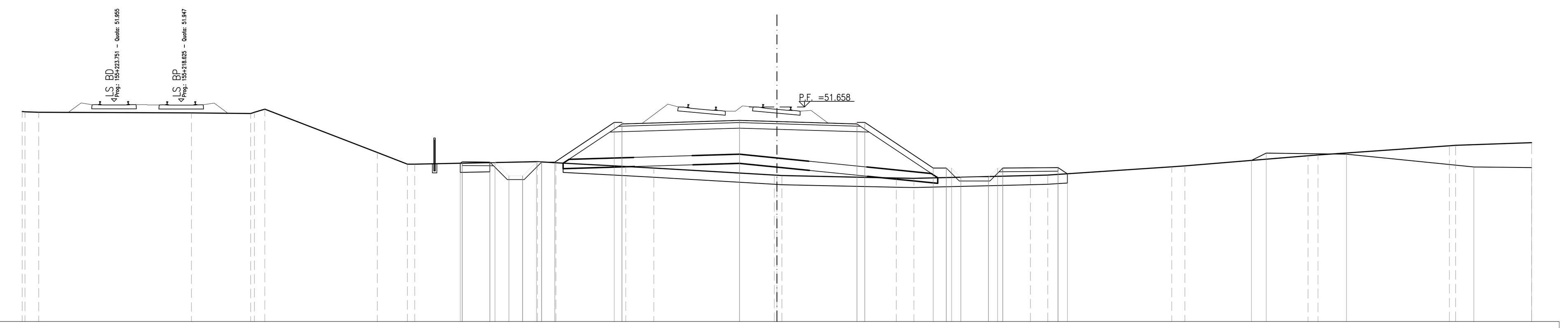

SCALA 1:200

Q. B. 40.000

QUOTA TERRENO	51.41, 51.37, 51.33, 51.30, 51.54, 49.19, 48.55, 48.55, 48.68, 48.62, 48.42, 48.34, 47.95, 47.93, 47.79, 47.78, 47.93, 47.95, 48.41, 48.45, 49.01, 49.05, 49.55, 49.57, 49.72
DIST. PARZIALE TERRENO	0.75, 8.30, 3.22, 0.56, 6.11, 1.63, 6.66, 1.01, 3.79, 1.53, 6.55, 6.21, 0.96, 6.33, 0.94, 6.74, 0.70, 6.69, 0.55, 7.14, 4.13
QUOTA PROGETTO	48.60, 48.68, 48.66, 48.66, 47.91, 47.91, 48.66, 48.66, 50.81, 50.81, 50.93, 50.86, 50.73, 50.81, 48.33, 48.33, 47.83, 47.83, 48.33, 48.33, 48.36, 48.03, 48.75, 49.15, 49.09, 48.40, 48.37
DIST. PARZIALE PROGETTO	1.50, 0.75, 0.75, 0.75, 0.72, 3.23, 6.38, 2.03, 4.35, 3.72, 0.72, 0.50, 1.50, 0.50, 3.00, 0.51, 10.00, 0.80, 4.37, 6.91, 3.14

SEZIONE N.: RI11-13
PROGRESSIVA: 3+970.000
QUOTA P. F.: 51.428

SCOTICO RILEVATO	29.46 m
SCAVO	0.04 m²
SCAVO FOSSO	1.45 m²
PIANO DI POSA	21.19 m
RILEVATO	54.30 m²
ANTICAPILLARE	10.53 m²
GEOTESSILE	43.19 m
VEGETALE	9.06 m
ANTIGERMINANTE	14.09 m
SUPERCOMPATTATO	14.09 m
SUB-BALLAST	12.78 m
BALLAST	5.22 m²
MISTO GRANULARE STABILIZZATO / CEMENTATO	0.90 m²

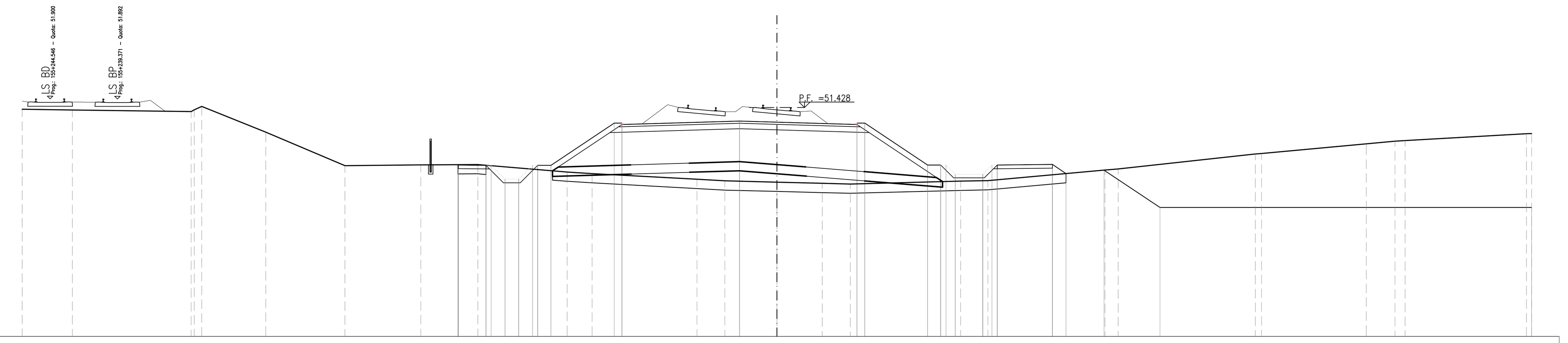

SCALA 1:200

Q. B. 39.000

QUOTA TERRENO	51.34, 51.30, 51.21, 51.49, 50.09, 48.27, 48.32, 48.33, 47.92, 47.84, 47.53, 47.45, 47.37, 47.31, 47.27, 47.43, 47.46, 48.03, 48.09, 48.90, 48.94, 49.46, 49.60, 49.64, 50.01
DIST. PARZIALE TERRENO	2.72, 6.45, 3.48, 4.30, 4.12, 3.10, 4.85, 1.35, 5.70, 1.51, 2.83, 2.46, 1.53, 5.99, 1.48, 6.36, 0.72, 7.44, 5.69, 1.55, 0.55, 6.60
QUOTA PROGETTO	48.32, 48.31, 48.29, 48.29, 47.54, 47.54, 48.29, 48.29, 50.58, 50.58, 50.69, 50.63, 50.50, 50.58, 48.31, 48.31, 47.81, 47.81, 48.31, 48.31, 48.34, 47.84, 48.03, 46.00, 46.00
DIST. PARZIALE PROGETTO	1.50, 0.75, 0.75, 0.75, 0.72, 3.44, 6.38, 2.03, 4.35, 3.41, 0.72, 0.50, 1.50, 0.50, 3.00, 0.74, 2.06, 3.04, 20.19

SEZIONE N.: RI11-14
PROGRESSIVA: 3+980.000
QUOTA P. F.: 51.313

SCOTICO RILEVATO	29.95 m
SCAVO FOSSO	0.33 m²
PIANO DI POSA	21.38 m
RILEVATO	58.69 m²
ANTICAPILLARE	10.63 m²
GEOTESSILE	43.56 m
VEGETALE	8.81 m
ANTIGERMINANTE	14.09 m
SUPERCOMPATTATO	14.10 m
SUB-BALLAST	12.78 m
BALLAST	5.22 m²
MISTO GRANULARE STABILIZZATO / CEMENTATO	1.03 m²

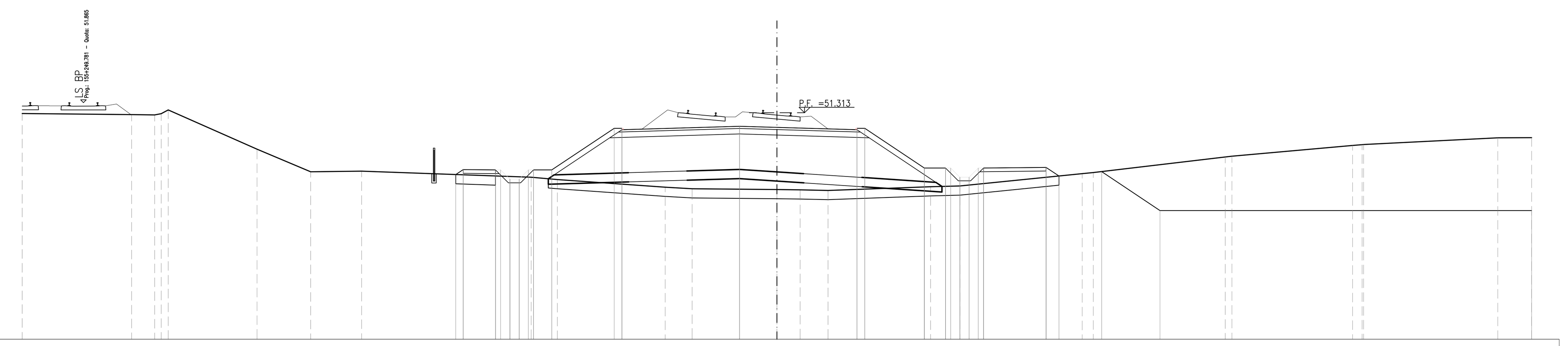

SCALA 1:200

Q. B. 39.000

QUOTA TERRENO	51.27, 51.22, 51.20, 51.47, 49.34, 48.11, 48.14, 47.80, 47.68, 47.26, 47.18, 47.14, 47.13, 47.09, 47.29, 47.33, 48.01, 48.06, 48.91, 48.95, 49.54, 49.58, 49.59, 49.95, 49.96
DIST. PARZIALE TERRENO	5.94, 1.26, 4.83, 2.91, 2.77, 9.20, 1.43, 5.85, 1.46, 4.61, 1.26, 1.51, 5.57, 1.60, 6.64, 0.60, 7.17, 6.55, 0.51, 7.29, 1.84
QUOTA PROGETTO	47.95, 48.22, 48.21, 47.71, 47.71, 48.21, 48.21, 48.21, 50.47, 50.47, 50.58, 50.52, 50.39, 50.47, 48.31, 48.31, 47.81, 47.81, 48.31, 48.31, 48.34, 47.88, 48.12, 46.00, 46.00
DIST. PARZIALE PROGETTO	1.75, 0.50, 0.50, 0.50, 0.99, 3.39, 6.39, 2.04, 4.35, 3.24, 1.15, 0.50, 0.50, 0.50, 3.40, 0.70, 2.32, 3.17, 20.19

COMMITTENTE: RFI RETE FERROVIARIA ITALIANA GRUPPO FERROVIE DELLO STATO

ALTA SORVEGLIANZA: ITALFERR GRUPPO FERROVIE DELLO STATO

GENERAL CONTRACTOR: Consorzio IricAV Due

INFRASTRUTTURE FERROVIARIE STRATEGICHE DEFINITE DALLA LEGGE OBIETTIVO N. 443/01

LINEA A.V. /A.C. TORINO–VENEZIA Tratta VERONA–PADOVA
Lotto funzionale Verona–Bivio Vicenza

PROGETTO ESECUTIVO

RILEVATI

RILEVATO FERROVIARIO DAL KM 3+700,00 AL KM 4+046,17

GENERALE

Sezioni trasversali – Tav.2

GENERAL CONTRACTOR		DIRETTORE LAVORI	SCALA :
INTEGRATORE MALAVENDA iscritto all'ordine degli ingegneri di ... n. 4289 Data:	Consorzio Iricav Due Data:	ing. Luca ZACCARIA iscritto all'ordine degli ingegneri di Ravenna n. A1206 Data:	1: 200

COMMESSA	LOTTO	FASE	ENTE	TIPO DOC.	OPERA/DISCIPLINA	PROGR.	REV.	FOGLIO
IN17	11	E	I2	W9	RI1100	002	A	DI

VISTO CONSORZIO IRICAV DUE — Firma: ing. Luca RANDOLFI — Data

Consorzio IricAV Due

Progettazione :

Rev.	Descrizione	Redatto	Data	Verificato	Data	Approvato	Data	IL PROGETTISTA
A	EMISSIONE	Roncò	31/03/2021	Guilarte	31/03/2021	Aiello	31/03/2021	
B								
C								Data:

CIG. 8377957CD1 | CUP: J41E91000000009 | File: IN1711EI2W9RI1100002A.DWG | Cod. origine: CODICE

Progetto cofinanziato dalla Unione Europea

Scala di plot:

TUTTI I DIRITTI DEL PRESENTE DOCUMENTO SONO RISERVATI: LA PRODUZIONE ANCHE PARZIALE È VIETATA