

COMMITTENTE:



ALTA SORVEGLIANZA:



GENERAL CONTRACTOR:



INFRASTRUTTURE FERROVIARIE STRATEGICHE DEFINITE DALLA LEGGE OBIETTIVO N. 443/01

**LINEA A.V. /A.C. TORINO-VENEZIA Tratta VERONA-PADOVA
Lotto funzionale Verona-Bivio Vicenza**

PROGETTO ESECUTIVO

SL - SOTTOVIA

SL01 - PROLUNGAMENTO SOTTOVIA ESISTENTE SOTTO LA LINEA STORICA AL km 0+173.22
GENERALE

QUADERNO DELLE SEZIONI TRASVERSALI

GENERAL CONTRACTOR		DIRETTORE LAVORI	SCALA : 1:200
IL PROGETTISTA INTEGRATORE ing. Giovanni MALAVENDA iscritto all'ordine degli ingegneri di Verona n. 4289 Data: 89	Consorzio Iricav Due ing. Guido FRATINI Data:	Valido per costruzione ing. Luca ZACCARIA iscritto all'ordine degli ingegneri di Ravenna n. A1206 Data:	

COMMESSA	LOTTO	FASE	ENTE	TIPO DOC.	OPERA/DISCIPLINA	PROGR.	REV.	FOGLIO
IN17	11	E	12	M9	SL0100	001	A	DI

	VISTO CONSORZIO IRICAV DUE	
	Firma ing. Luca RANDOLFI	Data

Progettazione :

Rev.	Descrizione	Redatto	Data	Verificato	Data	Approvato	Data	IL PROGETTISTA
A	EMISSIONE	Coding	30/03/21	C.Petri	30/03/21	P.Luciani	30/03/21	Giuseppefabrizio Coppa Dott. Ingeg. GIUSEPPE FABRIZIO COPPA n. A1476 Data:
B								
C								

CIG: 8377957CD1	CUP: J41E91000000009	File: IN1711E12W9SL0100001A.DWG
		Cod. origine: CODICE

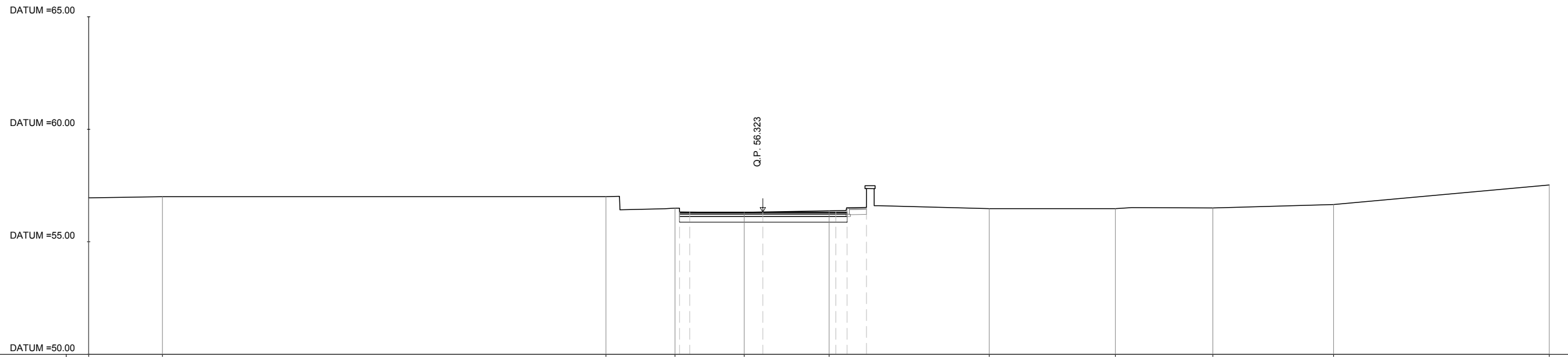
Progetto cofinanziato dalla Unione Europea

Scala di plot:

TUTTI I DIRITTI DEL PRESENTE DOCUMENTO SONO RISERVATI: LA PRODUZIONE ANCHE PARZIALE È VIETATA

AREA	
Scavo	3.73 mq
Rilevato	0.00 mq
Usura:0.30 mq	
Binder:0.45 mq	
Base:0.75 mq	
Misto stabilizzato:1.86 mq	
Pavimentazione marciap. e ciclopedonale:0.03 mq	

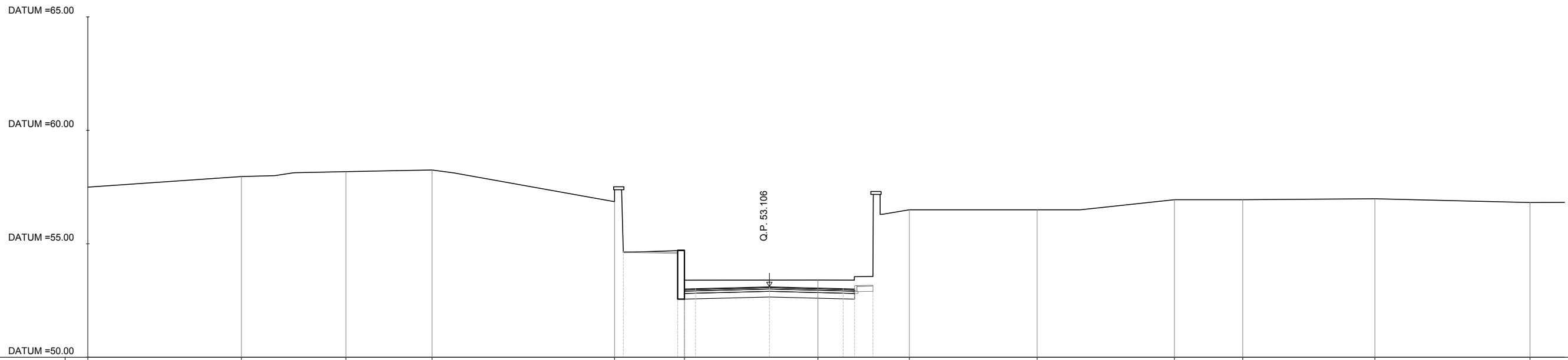
PROG 00+000.00
SEZ. 1



QUOTE TERRENO	56.95	57.00		57.01	56.49	56.31	56.38		56.47	56.47	56.50	56.66		57.52
DIST. PROGRESSIVE TERRENO	-30.00	-26.72		-6.98	-3.91	-0.83	2.95		10.08	15.69	20.03	25.40		35.00
QUOTE PROGETTO					56.32	56.32	56.32	56.32						
DIST. PROGRESSIVE PROGETTO					-3.70	-3.25	0.00	3.25	3.75	4.61				

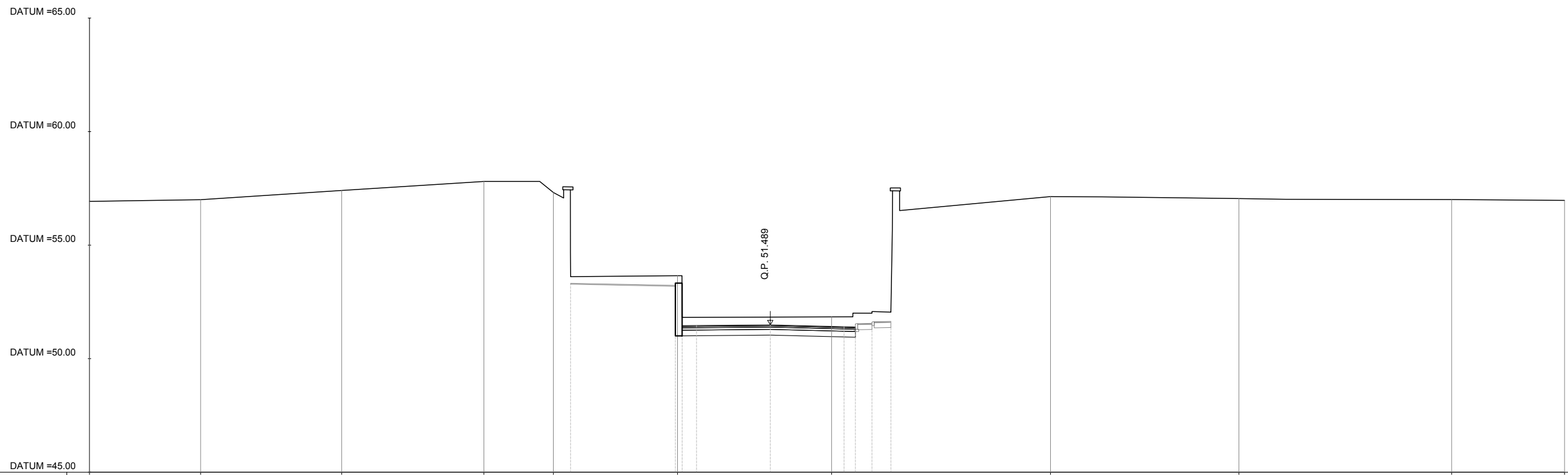
AREA	
Scavo	6.62 mq
Rilevato	0.00 mq
Usura:0.30 mq	
Binder:0.45 mq	
Base:0.75 mq	
Misto stabilizzato:1.87 mq	
Pavimentazione marciap. e ciclopedonale:0.12 mq	

PROG 00+040.00
SEZ. 3



QUOTE TERRENO	57.50	57.96	58.18	58.25	56.86	54.70	53.40	56.50	56.50	56.94	56.94	56.98	56.82
DIST. PROGRESSIVE TERRENO	-30.00	-23.24	-18.64	-14.85	-6.82	-3.74	2.14	6.16	11.79	17.83	20.83	26.65	33.48
QUOTE PROGETTO					54.66	53.02	53.11	53.02	53.01	53.18			
DIST. PROGRESSIVE PROGETTO					-6.43	-4.94	-3.25	0.00	3.25	3.75	4.56		

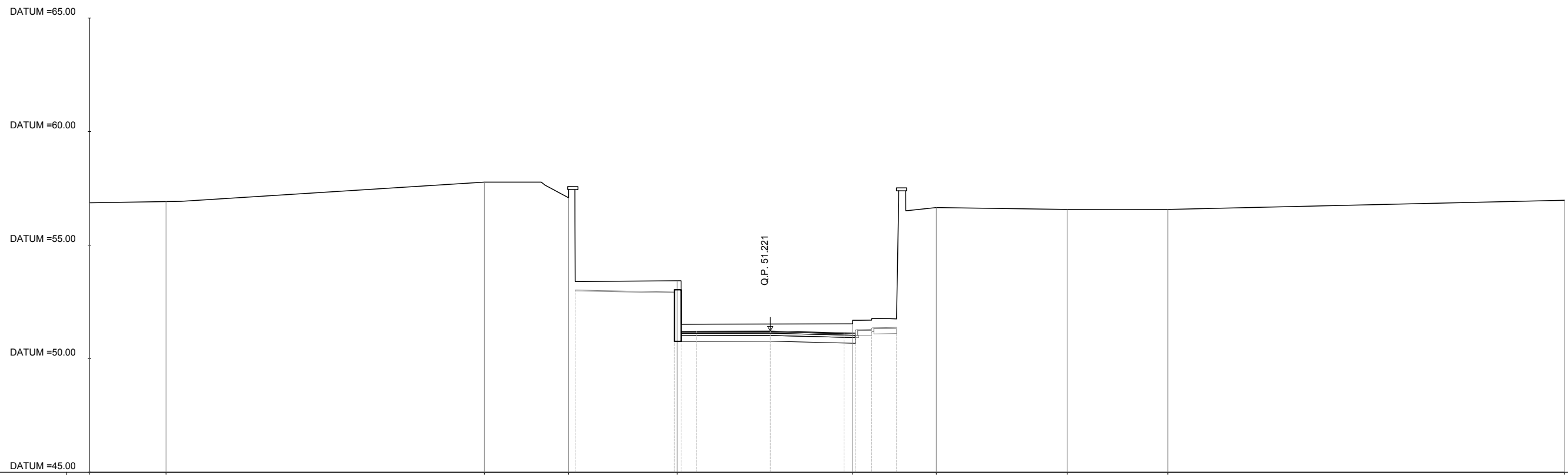
AREA	
Scavo	9.37 mq
Rilevato	0.00 mq
Usura:0.31 mq	
Binder:0.46 mq	
Base:0.76 mq	
Misto stabilizzato:1.91 mq	
Pavimentazione marciap. e ciclopedonale:0.24 mq	



PROG 00+060.00
SEZ. 4

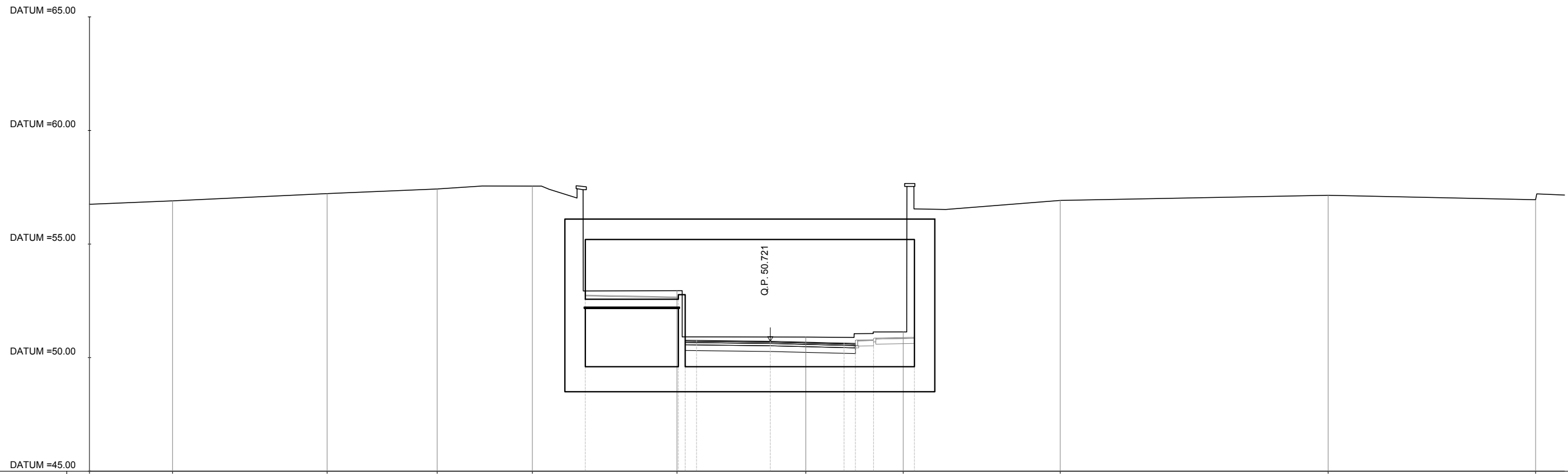
QUOTE TERRENO	56.93	57.00	57.41	57.80	57.32	53.65	51.84	57.14	57.05	57.01	56.97
DIST. PROGRESSIVE TERRENO	-30.00	-25.10	-18.89	-12.62	-9.56	-4.09	2.70	12.35	20.65	30.02	35.00
QUOTE PROGETTO					53.32	51.28	51.49	51.41			
DIST. PROGRESSIVE PROGETTO					-8.80	-4.18	0.00	3.25			
						51.46	51.40	51.56			
						-3.25	4.48	5.31			

AREA	
Scavo	9.43 mq
Rilevato	0.00 mq
Usura:0.31 mq	
Binder:0.46 mq	
Base:0.77 mq	
Misto stabilizzato:1.92 mq	
Pavimentazione marciap. e ciclopedonale:0.24 mq	



QUOTE TERRENO	56.86	56.92		57.78	57.09	53.43		51.53	56.66	56.57	56.57		56.98
DIST. PROGRESSIVE TERRENO	-30.00	-26.63		-12.60	-8.89	-4.10		3.63	7.31	13.09	17.52		35.00
QUOTE PROGETTO					53.02	51.94	51.21	51.22	51.14	51.13	51.29	51.38	
DIST. PROGRESSIVE PROGETTO					-8.60	-4.63	-3.25	0.00	3.25	3.75	4.47	5.56	

AREA	
Scavo	0.00 mq
Rilevato	0.00 mq
Usura:0.30 mq	
Binder:0.45 mq	
Base:0.75 mq	
Misto stabilizzato:1.88 mq	
Pavimentazione marciap. e ciclopedonale:0.26 mq	



PROG 00+072.60
SEZ. 6

QUOTE TERRENO	56.75	56.90	57.22	57.42	57.55	52.95	50.90	51.13	56.92	57.15	56.95
DIST. PROGRESSIVE TERRENO	-30.00	-26.34	-19.53	-14.68	-10.48	-4.11	1.57	5.86	12.78	24.58	33.72
QUOTE PROGETTO						52.75	50.72	50.90			
DIST. PROGRESSIVE PROGETTO						-8.15	0.00	6.35			