St. di fatto-Orti
Sez. 1
Progr. 0+000.00
Q.Rif. 40.00m
Scala 1:100

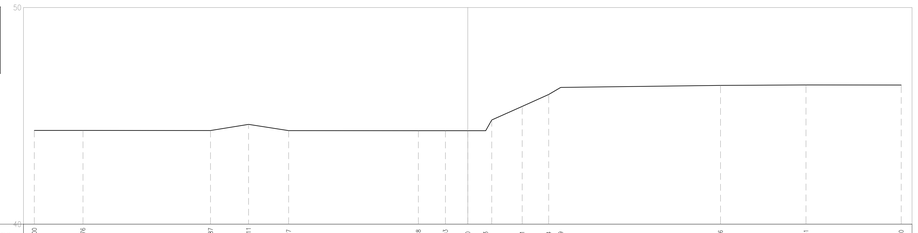

Progressive Terreno	-20.00	-17.76	-11.87	-10.11	-8.27	-2.28	-1.03	0.00	0.83	2.51	3.74	4.29	11.16	15.61	20.00
Quote Terreno	44.33	44.33	44.32	44.60	44.32	44.31	44.31	44.33	44.31	45.44	45.99	46.31	46.40	46.42	46.42
Distanze Terreno	2.24	5.89	1.25	1.85	5.89	1.25	1.02	0.83	0.84	1.40	1.22	0.55	7.37	3.95	4.39

St. di fatto-Orti
Sez. 5
Progr. 0+068.97
Q.Rif. 40.00m
Scala 1:100

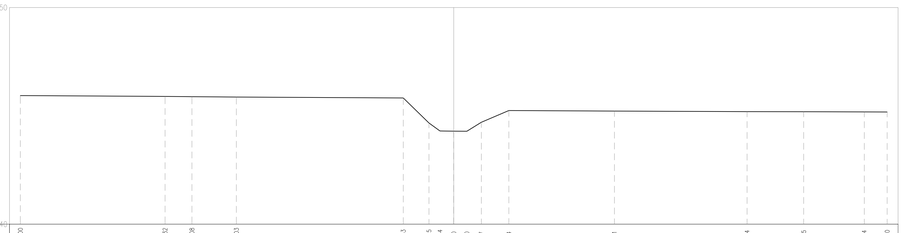

Progressive Terreno	-20.00	-13.32	-12.08	-10.03	-2.33	-1.15	-0.64	0.00	0.60	1.27	2.34	7.41	13.54	16.15	18.84	20.00
Quote Terreno	45.93	45.90	45.88	45.87	45.82	44.67	44.33	44.23	44.23	44.70	45.24	45.22	45.19	45.19	45.18	45.18
Distanze Terreno	6.68	1.24	2.05	7.29	1.18	0.51	0.66	0.64	0.67	1.07	4.87	6.12	2.61	2.79	1.68	

St. di fatto-Orti
Sez. 2
Progr. 0+016.12
Q.Rif. 40.00m
Scala 1:100

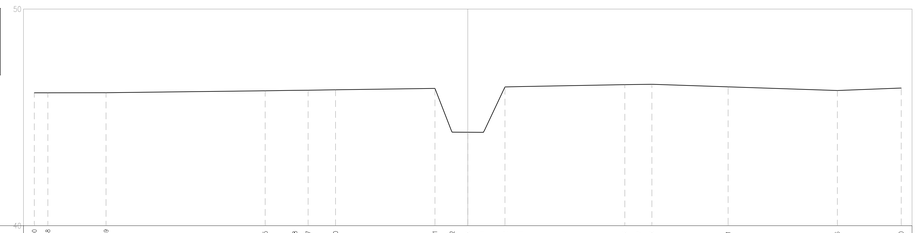

Progressive Terreno	-20.00	-19.38	-16.69	-9.35	-7.98	-7.37	-6.10	-1.51	-0.72	0.00	0.64	1.72	2.44	7.25	7.97	8.50	12.01	17.06	20.00
Quote Terreno	46.13	46.13	46.14	46.23	46.25	46.25	46.27	46.34	44.32	44.31	44.31	46.41	46.42	46.51	46.52	46.53	46.41	46.24	46.35
Distanze Terreno	0.62	2.69	7.34	1.37	0.61	1.27	4.59	0.78	0.72	0.64	0.64	0.72	4.81	0.62	0.62	3.52	5.04	2.94	

St. di fatto-Orti
Sez. 6
Progr. 0+100.00
Q.Rif. 40.00m
Scala 1:100

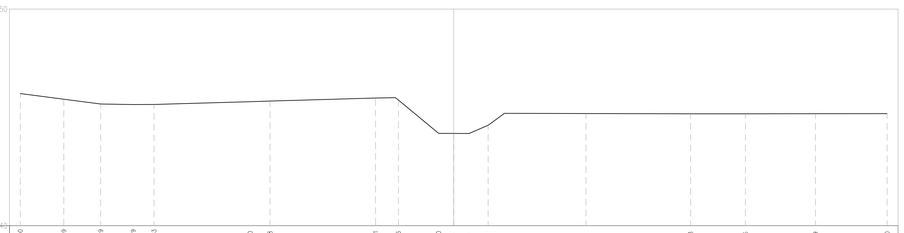

Progressive Terreno	-20.00	-17.99	-16.29	-14.79	-13.83	-9.40	-8.48	-3.61	-2.56	-0.70	0.00	0.70	1.59	2.34	6.10	10.93	13.46	16.69	20.00
Quote Terreno	46.10	45.84	45.82	45.59	45.60	45.72	45.75	45.89	45.80	44.37	44.25	44.25	44.63	45.19	45.18	45.17	45.16	45.17	45.18
Distanze Terreno	2.01	1.70	1.50	0.96	4.44	0.92	4.87	0.92	1.06	0.70	0.70	0.89	0.78	3.76	4.83	2.53	3.23	3.31	

St. di fatto-Orti
Sez. 3
Progr. 0+021.20
Q.Rif. 40.00m
Scala 1:100

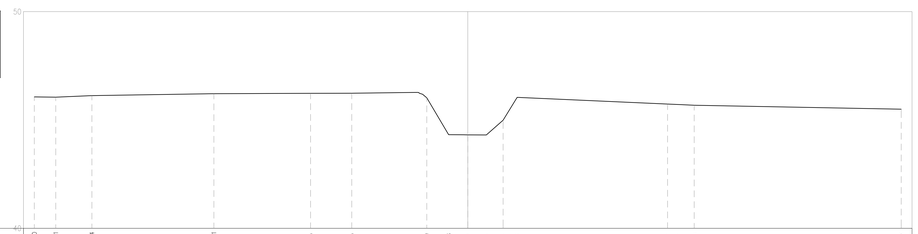

Progressive Terreno	-20.00	-19.01	-17.34	-11.71	-7.25	-5.35	-1.89	-0.88	0.00	0.86	1.63	2.28	9.22	9.72	10.43	20.00
Quote Terreno	46.06	46.05	46.12	46.21	46.23	46.23	46.02	44.32	44.31	44.31	44.99	46.04	45.73	45.73	45.68	45.50
Distanze Terreno	0.99	1.67	5.62	4.46	1.90	2.07	1.01	0.88	0.86	0.77	0.65	6.94	0.50	0.72	9.55	

St. di fatto-Orti
Sez. 7
Progr. 0+150.00
Q.Rif. 40.00m
Scala 1:100

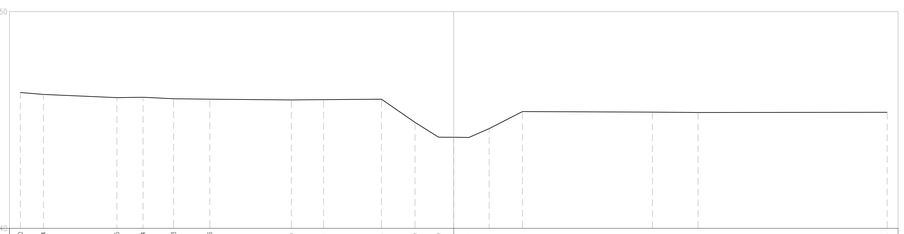

Progressive Terreno	-20.00	-18.94	-15.55	-14.24	-12.53	-11.26	-7.50	-6.01	-3.34	-1.79	-0.70	0.70	1.63	3.17	9.17	11.27	20.00
Quote Terreno	46.27	46.18	46.03	46.05	45.98	45.96	45.92	45.94	45.96	44.89	44.21	44.20	44.19	44.60	45.39	45.36	45.34	45.35
Distanze Terreno	1.06	3.39	1.71	1.41	1.67	3.28	1.49	2.67	1.55	1.09	0.89	0.87	1.54	6.00	2.11	8.21		

St. di fatto-Orti
Sez. 4
Progr. 0+050.00
Q.Rif. 40.00m
Scala 1:100

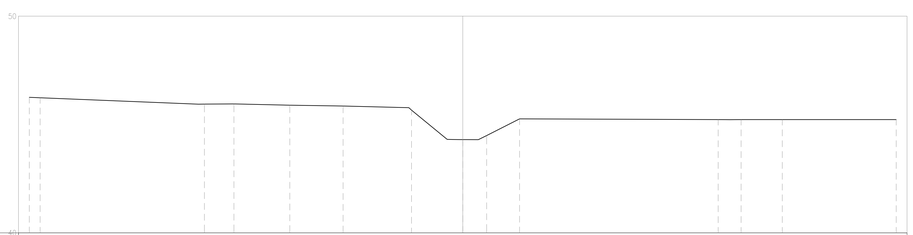

Progressive Terreno	-20.00	-19.50	-11.92	-10.56	-7.98	-5.52	-2.26	-0.72	0.00	0.72	2.62	11.79	12.34	12.84	14.74	20.00
Quote Terreno	46.26	46.23	45.94	45.95	45.89	45.85	45.66	44.31	44.30	44.30	45.26	45.23	45.23	45.23	45.23	45.23
Distanze Terreno	2.01	1.38	2.58	2.46	2.06	1.85	0.56	0.72	0.72	1.91	8.16	0.55	0.50	1.90	5.26	

St. di fatto-Orti
Sez. 8
Progr. 0+200.00
Q.Rif. 40.00m
Scala 1:100

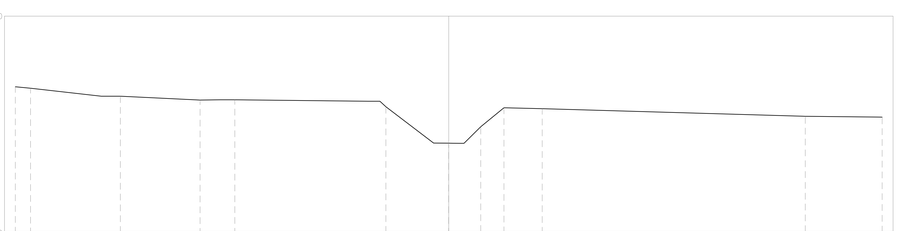

Progressive Terreno	-20.00	-19.30	-16.04	-15.15	-11.48	-10.54	-9.87	-3.71	-2.90	-0.70	0.00	0.70	1.48	2.54	4.31	16.45	20.00
Quote Terreno	46.14	46.07	46.31	46.31	46.13	46.14	46.14	46.07	45.82	44.14	44.14	44.13	44.90	45.77	45.73	45.38	45.34
Distanze Terreno	0.70	1.26	0.89	1.68	0.94	0.67	6.16	0.84	2.20	0.70	0.70	0.78	1.07	1.77	12.14	3.35	

PIANTA CHIAVE

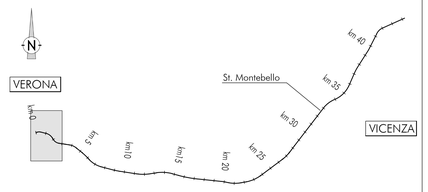

DISEGNI DI RIFERIMENTO

DESCRIZIONE	CODICE
RELAZIONE IDROLOGICA E IDRAULICA	IN1711EI2RHRI0504001
ANTE OPERAM - PLANIMETRIA, AREE DI ESONDAZIONE TAV 1/4	IN1711EI2PZRI0504002
ANTE OPERAM - PROFILO TAV 2/4	IN1711EI2FZRI0504001
ANTE OPERAM - SEZIONI TAV 3/4	IN1711EI2WARI0504001
ANTE OPERAM - SEZIONI TAV 4/4	IN1711EI2WARI0504002
POST OPERAM - PLANIMETRIA, AREE DI ESONDAZIONE TAV 1/5	IN1711EI2PZRI0504003
POST OPERAM - PROFILO TAV 2/5	IN1711EI2FZRI0504002
POST OPERAM - SEZIONI TAV 3/5	IN1711EI2WARI0504003
POST OPERAM - SEZIONI TAV 4/5	IN1711EI2WARI0504004
POST OPERAM - SEZIONI TAV 5/5	IN1711EI2WARI0504005
PLANIMETRIA DELLE FASI REALIZZATIVE	IN1711EI2PTRI0504001
PARTICOLARI COSTRUTTIVI E PROTEZIONI DI SPONDA	IN1711EI2DZRI0504001

NOTE GENERALI

1 - TUTTE LE MISURE SONO ESPRESSE IN METRI
2 - TUTTI I VOLUMI SONO ESPRESSI IN m^3

COMMITTENTE:

RFI RETE FERROVIARIA ITALIANA
GRUPPO FERROVIE DELLO STATO

ALTA SORVEGLIANZA:

ITALFERR
GRUPPO FERROVIE DELLO STATO

GENERAL CONTRACTOR:

Consorzio IricAV Due

INFRASTRUTTURE FERROVIARIE STRATEGICHE DEFINITE DALLA LEGGE OBIETTIVO N. 443/01

LINEA A.V. /A.C. TORINO-VENEZIA Tratta VERONA-PADOVA
Lotto funzionale Verona-Bivio Vicenza

PROGETTO ESECUTIVO

INTERFERENZE IN RILEVATO
RILEVATO FERROVIARIO DAL KM 1+125.00 AL KM 1+315.00 (DEVIAZIONE SCOLO ORTI)
SISTEMAZIONI IDRAULICHE
ANTE OPERAM - SEZIONI TAV 3/4

GENERAL CONTRACTOR	DIRETTORE LAVORI	SCALA :
IL PROGETTISTA INTEGRATORE Ing. Stefano MALAVENDA Iscritto all'Ordine degli Ingegneri di Venezia n. 4389 Data: Aprile 2021	Consorzio Iricav Due Ing. Paolo CARMONA Data: Aprile 2021	Ing. Luca ZAGARIA Iscritto all'ordine degli ingegneri di Ravenna n. A1206 Data: Aprile 2021	1:100

COMMESSA	LOTTO	FASE	ENTE	TIPO DOC.	OPERA/DISCIPLINA	PROGR.	REV.	FOGLIO
IN17	11	E	I2	VA	RI0504	001	B	-

Consorzio IricAV Due

VISTO CONSORZIO IRICAV DUE
Firma: Ing. Luca RANDOLFI
Data: Aprile 2021

Progettazione :

Rev.	Descrizione	Redatto	Data	Verificato	Data	Approvato	Data	IL PROGETTISTA
A	PRIMA EMISSIONE	M. Cibolini	Mar 2021	M. Pascali	Mar 2021	L. Fiore	Mar 2021	NET Ingegneria; PROGETTI; ORDINE DEGLI INGEGNERI DELLA PROVINCIA DI RAVENNA BILYANA FLORA N.1206
B	REVISIONE GENERALE	M. Cibolini	Apr 2021	M. Pascali	Apr 2021	L. Fiore	Apr 2021	Data: Aprile 2021

CIG. 8377957CD1 | CUP: J41E91000000009 | File: IN1711EI2DZRI0504001B.DWG | Cod. origine: IN1711EI2RI0504001B

Progetto cofinanziato dalla Unione Europea

Scala di plot: | TUTTI I DIRITTI DEL PRESENTE DOCUMENTO SONO RISERVATI: LA PRODUZIONE ANCHE PARZIALE È VIETATA