St. di fatto-Orti
Sez. 9
Progr. 0+239.95
Q.Rif. 40.00m
Scala 1:100

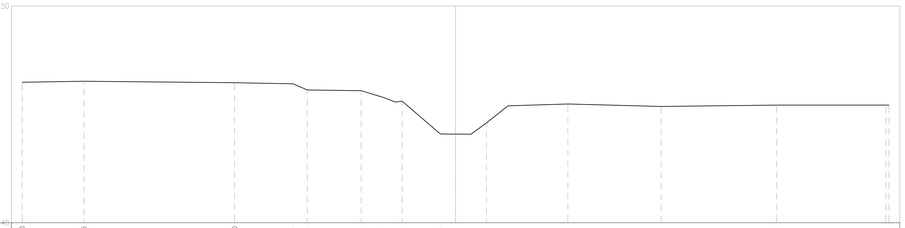

Progressive Terreno	-20.00	-17.15	-10.20	-7.50	-6.85	-4.36	-3.31	-2.47	-0.70	0.00	0.70	1.42	2.42	5.18	9.49	14.82	19.96	20.00
Quote Terreno	46.48	46.53	46.46	46.41	46.13	46.09	45.78	45.61	44.10	44.09	44.08	44.60	45.39	45.48	45.37	45.43	45.43	45.43
Distanze Terreno	2.85	6.95	2.30	0.66	2.48	1.05	0.53	1.78	0.54	0.10	0.72	1.00	2.78	4.31	5.13	5.04	0.04	0.00

St. di fatto-Orti
Sez. 10
Progr. 0+300.00
Q.Rif. 40.00m
Scala 1:100

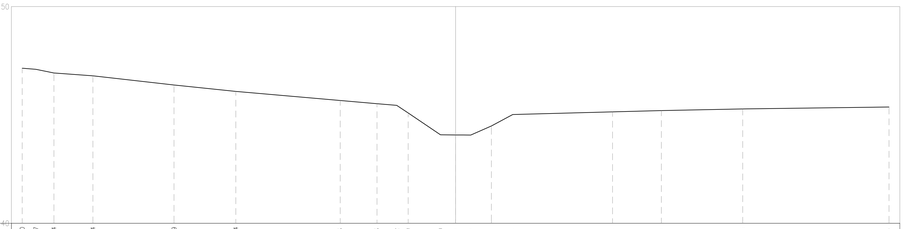

Progressive Terreno	-20.00	-19.37	-18.54	-16.74	-12.99	-10.14	-3.33	-3.83	-2.72	-2.19	-0.70	0.00	0.70	1.65	2.64	7.24	9.49	13.25	20.00
Quote Terreno	47.16	47.10	46.94	46.81	46.38	46.09	45.67	45.52	45.44	45.09	44.08	44.08	44.07	44.49	45.02	45.14	45.20	45.28	45.37
Distanze Terreno	0.61	0.83	1.80	3.74	2.85	4.60	1.20	0.91	0.57	0.51	1.49	0.70	0.98	0.99	4.60	2.25	3.76	6.75	

St. di fatto-Orti
Sez. 11
Progr. 0+350.00
Q.Rif. 40.00m
Scala 1:100

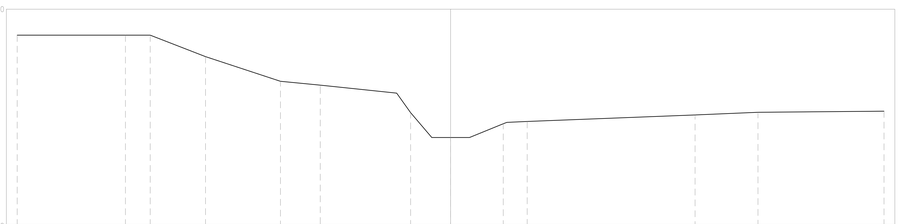

Progressive Terreno	-20.00	-15.00	-13.86	-11.31	-7.85	-6.01	-2.49	-1.85	-0.87	0.00	0.87	2.43	3.53	11.28	14.19	20.00
Quote Terreno	48.80	48.80	48.80	47.81	46.67	46.49	46.13	45.22	44.08	44.08	44.08	44.71	44.82	45.12	45.24	45.29
Distanze Terreno	5.00	1.14	2.55	1.46	1.84	1.52	0.64	0.64	0.87	0.87	0.75	1.56	0.94	7.75	2.90	5.81

St. di fatto-Orti
Sez. 12
Progr. 0+400.00
Q.Rif. 40.00m
Scala 1:100

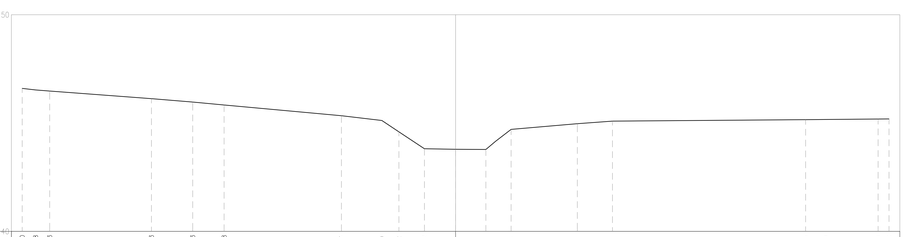

Progressive Terreno	-20.00	-19.38	-18.73	-14.03	-12.13	-10.68	-5.27	-3.40	-2.62	-1.44	1.40	2.56	5.62	7.24	16.15	17.09	19.50	20.00
Quote Terreno	46.60	46.53	46.48	46.13	45.97	45.84	45.34	45.12	44.59	43.81	43.79	44.71	44.97	45.09	45.16	45.17	45.19	45.19
Distanze Terreno	0.62	0.65	1.69	1.90	1.45	3.41	1.87	0.79	1.18	1.41	1.40	0.96	0.72	3.88	1.92	8.41	0.94	2.41	0.50

St. di fatto-Orti
Sez. 13
Progr. 0+433.11
Q.Rif. 40.00m
Scala 1:100

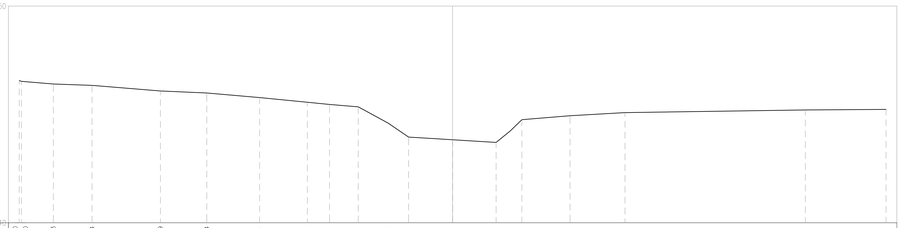

Progressive Terreno	-20.00	-19.90	-18.43	-16.64	-13.49	-11.24	-8.90	-6.71	-5.68	-4.36	-2.98	-2.03	-0.75	0.00	2.01	2.66	3.20	5.42	7.96	16.27	20.00
Quote Terreno	46.56	46.53	46.40	46.34	46.08	45.99	45.78	45.56	45.46	45.35	44.60	43.95	43.87	43.83	43.71	44.24	44.76	44.94	45.08	45.20	45.23
Distanze Terreno	1.47	1.79	3.15	2.14	2.44	2.28	1.60	1.12	1.07	0.95	1.29	0.75	2.07	0.65	0.54	2.22	2.54	8.32	7.31		

St. di fatto-Orti
Sez. 14
Progr. 0+500.00
Q.Rif. 40.00m
Scala 1:100

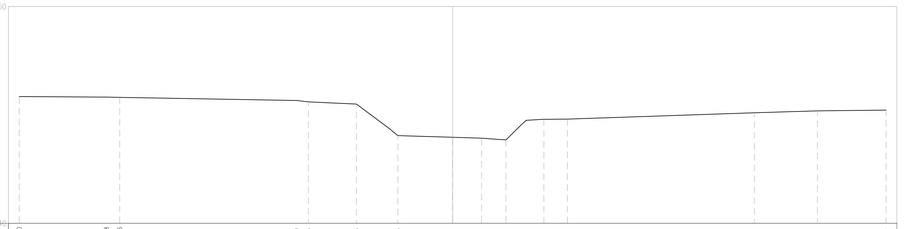

Progressive Terreno	-20.00	-15.98	-15.36	-7.20	-6.65	-4.43	-2.53	0.00	1.34	2.46	3.21	4.21	5.30	13.92	16.84	20.00
Quote Terreno	45.85	45.82	45.81	45.67	45.60	45.50	44.05	43.97	43.93	43.85	44.58	44.80	44.81	45.10	45.19	45.22
Distanze Terreno	3.80	0.62	8.19	0.65	2.22	1.94	2.51	1.34	1.12	0.75	0.87	0.99	8.62	2.91	3.16	

St. di fatto-Orti
Sez. 15
Progr. 0+531.07
Q.Rif. 40.00m
Scala 1:100

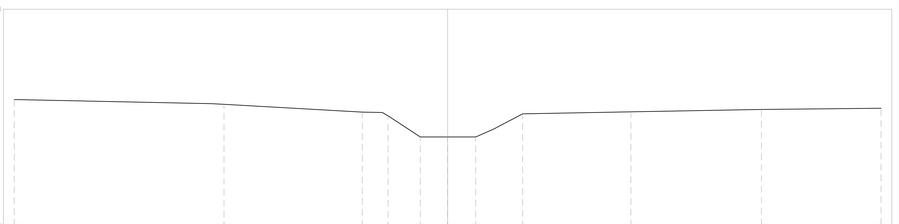

Progressive Terreno	-20.00	-10.90	-10.32	-3.94	-2.75	-1.26	0.00	0.72	1.30	2.10	3.46	8.46	14.48	20.00
Quote Terreno	45.83	45.64	45.61	45.25	45.08	44.10	44.10	44.10	44.10	44.46	45.17	45.26	45.37	45.43
Distanze Terreno	9.10	0.58	6.28	0.62	1.49	1.26	0.72	0.58	0.80	1.36	4.99	6.02	5.57	

PIANTA CHIAVE

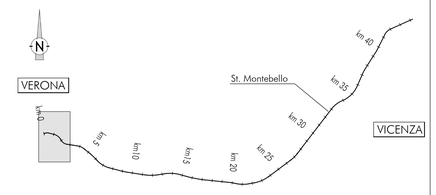

DISEGNI DI RIFERIMENTO

DESCRIZIONE	CODICE
RELAZIONE IDROLOGICA E IDRAULICA	IN1711EI2RHRI0504001
ANTE OPERAM - PLANIMETRIA, AREE DI ESONDAZIONE TAV 1/4	IN1711EI2PZRI0504001
ANTE OPERAM - PROFILO TAV 2/4	IN1711EI2FZRI0504001
ANTE OPERAM - SEZIONI TAV 3/4	IN1711EI2WARI0504001
ANTE OPERAM - SEZIONI TAV 4/4	IN1711EI2WARI0504002
POST OPERAM - PLANIMETRIA, AREE DI ESONDAZIONE TAV 1/5	IN1711EI2PZRI0504002
POST OPERAM - PROFILO TAV 2/5	IN1711EI2FZRI0504002
POST OPERAM - SEZIONI TAV 3/5	IN1711EI2WARI0504003
POST OPERAM - SEZIONI TAV 4/5	IN1711EI2WARI0504004
POST OPERAM - SEZIONI TAV 5/5	IN1711EI2WARI0504005
PLANIMETRIA DELLE FASI REALIZZATIVE	IN1711EI2PTRI0504001
PARTICOLARI COSTRUTTIVI E PROTEZIONI DI SPONDA	IN1711EI2DZRI0504001

NOTE GENERALI

1 - TUTTE LE MISURE SONO ESPRESSE IN METRI
2 - TUTTI I VOLUMI SONO ESPRESSI IN m^3

COMMITTENTE:

RFI RETE FERROVIARIA ITALIANA
GRUPPO FERROVIE DELLO STATO

ALTA SORVEGLIANZA:

ITALFERR
GRUPPO FERROVIE DELLO STATO

GENERAL CONTRACTOR:

Consorzio IricAV Due

INFRASTRUTTURE FERROVIARIE STRATEGICHE DEFINITE DALLA LEGGE OBIETTIVO N. 443/01

LINEA A.V. /A.C. TORINO-VENEZIA Tratta VERONA-PADOVA
Lotto funzionale Verona-Bivio Vicenza

PROGETTO ESECUTIVO

INTERFERENZE IN RILEVATO
RI05-DEVIAZIONE SCOLO ORTI
SISTEMAZIONI IDRAULICHE
ANTE OPERAM - SEZIONI TAV 4/4

GENERAL CONTRACTOR	DIRETTORE LAVORI	SCALA :
IL PROGETTISTA INTEGRATORE Ing. Stefano BALAVENDA Iscritto all'ordine degli Ingegneri di Venezia n. 4399 Data: Aprile 2021	Consorzio Iricav Due Ing. Paolo CARMONA Data: Aprile 2021	Ing. Luca ZACCARIA Iscritto all'ordine degli Ingegneri di Ravenna n. A1206 Data: Aprile 2021	1:100

COMMESSA	LOTTO	FASE	ENTE	TIPO DOC.	OPERA/DISCIPLINA	PROGR.	REV.	FOGLIO
IN17	11	E	I2	WA	RI0504	002	B	-

VISTO CONSORZIO IRICAV DUE
Firma: Ing. Luca RANDOLFI
Data: Aprile 2021

Progettazione :

Rev.	Descrizione	Redatto	Data	Verificato	Data	Approvato	Data	IL PROGETTISTA
A	PRIMA EMISSIONE	M. Cibrelli	Mar 2021	M. Pasinati	Mar 2021	L. Pons	Mar 2021	NET Ingegneria; MATRICE; ORDINE DEGLI INGEGNERI DI VENEZIA N. 4399
B	REVISIONE GENERALE	M. Cibrelli	Apr 2021	M. Pasinati	Apr 2021	L. Pons	Apr 2021	Data: Aprile 2021

CIG. 8377937CD1 | CUP: J41E91000000009

File: IN1711EI2WARI0504002B.DWG
Cod. origine: IN1711EI2WARI0504002B

Progetto cofinanziato dalla Unione Europea

Scala di plot:

TUTTI I DIRITTI DEL PRESENTE DOCUMENTO SONO RISERVATI: LA PRODUZIONE ANCHE PARZIALE È VIETATA