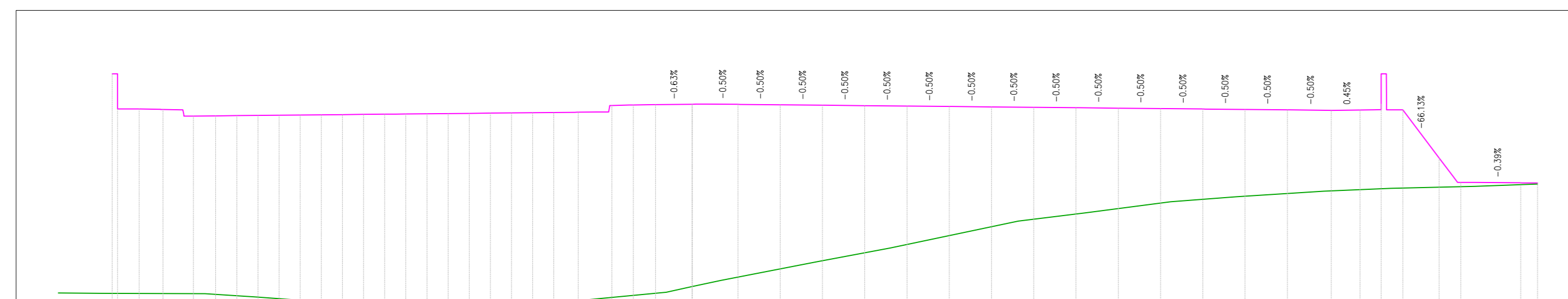
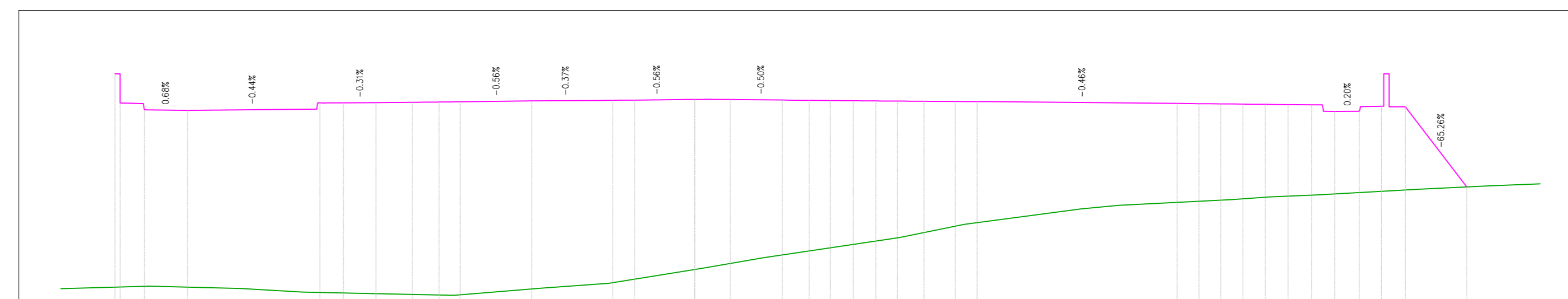


TRACCIATO FA02 PIAZZALE
Sezione 1
Progressiva: 0+000,30
Scala: 1:200
Quota di Riferimento: 45,00



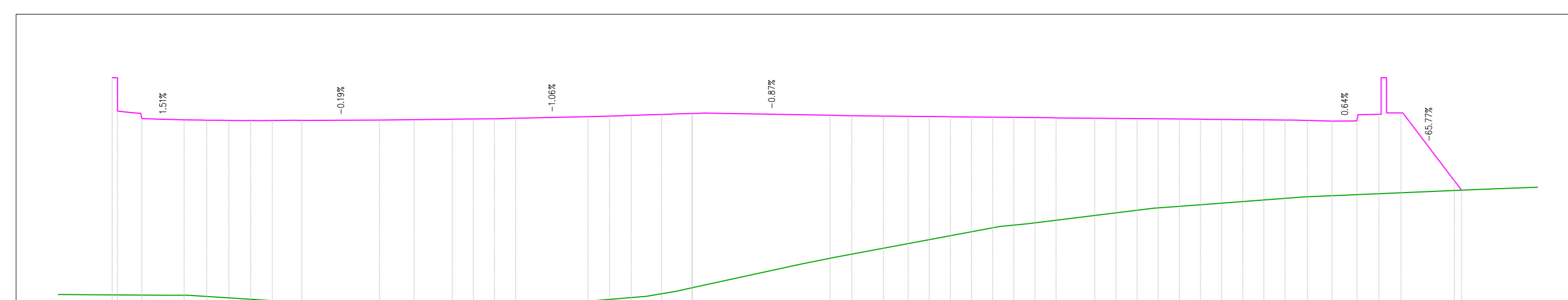
PROGRESSIVE	-30	-25	-20	-15	-10	-5	0	5	10	15	20	25	30	35	40
QUOTE TERRENO	51,6	53,0	46,2	47,4	47,9	47,9	47,9	47,9	47,9	47,9	47,9	47,9	47,9	47,9	47,9
QUOTE PROGETTO	48,8	49,7	48,2	48,2	48,2	48,2	48,2	48,2	48,2	48,2	48,2	48,2	48,2	48,2	48,2
DIFFERENZA QUOTE	-2,8	-3,3	-1,8	-0,2	-0,3	-0,3	-0,3	-0,3	-0,3	-0,3	-0,3	-0,3	-0,3	-0,3	-0,3
PROGRESSIVE TERRENO	-30	-25	-20	-15	-10	-5	0	5	10	15	20	25	30	35	40

TRACCIATO FA02 PIAZZALE
Sezione 4
Progressiva: 0+030,00
Scala: 1:200
Quota di Riferimento: 45,00



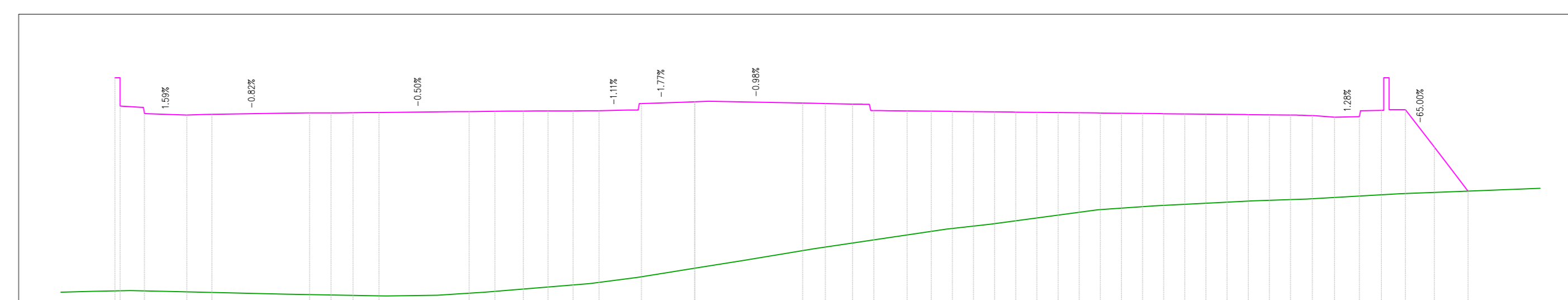
PROGRESSIVE	-30	-25	-20	-15	-10	-5	0	5	10	15	20	25	30	35	40
QUOTE TERRENO	51,6	53,0	46,2	47,4	47,9	47,9	47,9	47,9	47,9	47,9	47,9	47,9	47,9	47,9	47,9
QUOTE PROGETTO	48,8	49,7	48,2	48,2	48,2	48,2	48,2	48,2	48,2	48,2	48,2	48,2	48,2	48,2	48,2
DIFFERENZA QUOTE	-2,8	-3,3	-1,8	-0,2	-0,3	-0,3	-0,3	-0,3	-0,3	-0,3	-0,3	-0,3	-0,3	-0,3	-0,3
PROGRESSIVE TERRENO	-30	-25	-20	-15	-10	-5	0	5	10	15	20	25	30	35	40

TRACCIATO FA02 PIAZZALE
Sezione 2
Progressiva: 0+010,00
Scala: 1:200
Quota di Riferimento: 45,00



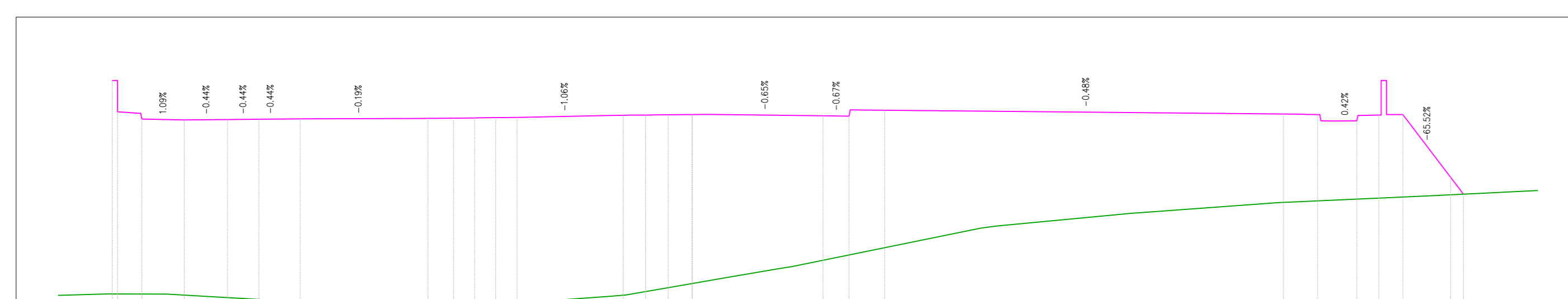
PROGRESSIVE	-30	-25	-20	-15	-10	-5	0	5	10	15	20	25	30	35	40
QUOTE TERRENO	51,6	53,0	46,2	47,4	47,9	47,9	47,9	47,9	47,9	47,9	47,9	47,9	47,9	47,9	47,9
QUOTE PROGETTO	48,8	49,7	48,2	48,2	48,2	48,2	48,2	48,2	48,2	48,2	48,2	48,2	48,2	48,2	48,2
DIFFERENZA QUOTE	-2,8	-3,3	-1,8	-0,2	-0,3	-0,3	-0,3	-0,3	-0,3	-0,3	-0,3	-0,3	-0,3	-0,3	-0,3
PROGRESSIVE TERRENO	-30	-25	-20	-15	-10	-5	0	5	10	15	20	25	30	35	40

TRACCIATO FA02 PIAZZALE
Sezione 5
Progressiva: 0+040,00
Scala: 1:200
Quota di Riferimento: 45,00



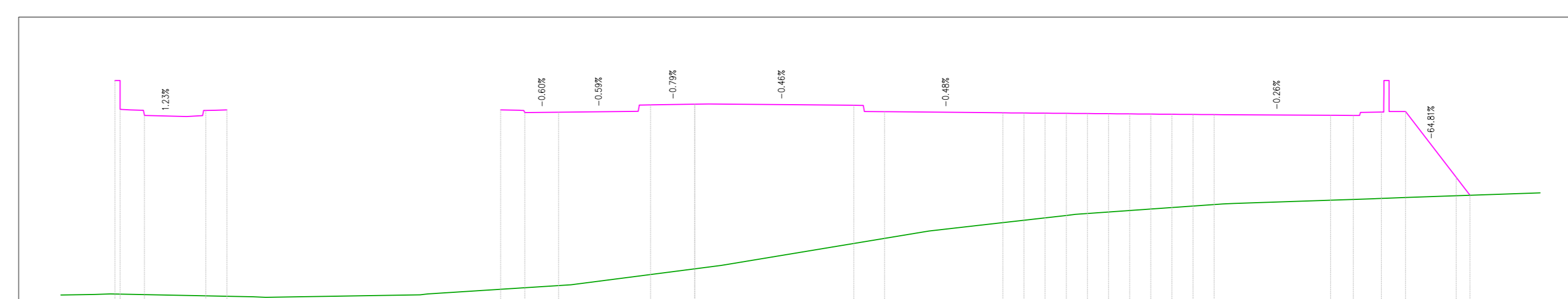
PROGRESSIVE	-30	-25	-20	-15	-10	-5	0	5	10	15	20	25	30	35	40
QUOTE TERRENO	51,6	53,0	46,2	47,4	47,9	47,9	47,9	47,9	47,9	47,9	47,9	47,9	47,9	47,9	47,9
QUOTE PROGETTO	48,8	49,7	48,2	48,2	48,2	48,2	48,2	48,2	48,2	48,2	48,2	48,2	48,2	48,2	48,2
DIFFERENZA QUOTE	-2,8	-3,3	-1,8	-0,2	-0,3	-0,3	-0,3	-0,3	-0,3	-0,3	-0,3	-0,3	-0,3	-0,3	-0,3
PROGRESSIVE TERRENO	-30	-25	-20	-15	-10	-5	0	5	10	15	20	25	30	35	40

TRACCIATO FA02 PIAZZALE
Sezione 3
Progressiva: 0+020,00
Scala: 1:200
Quota di Riferimento: 45,00

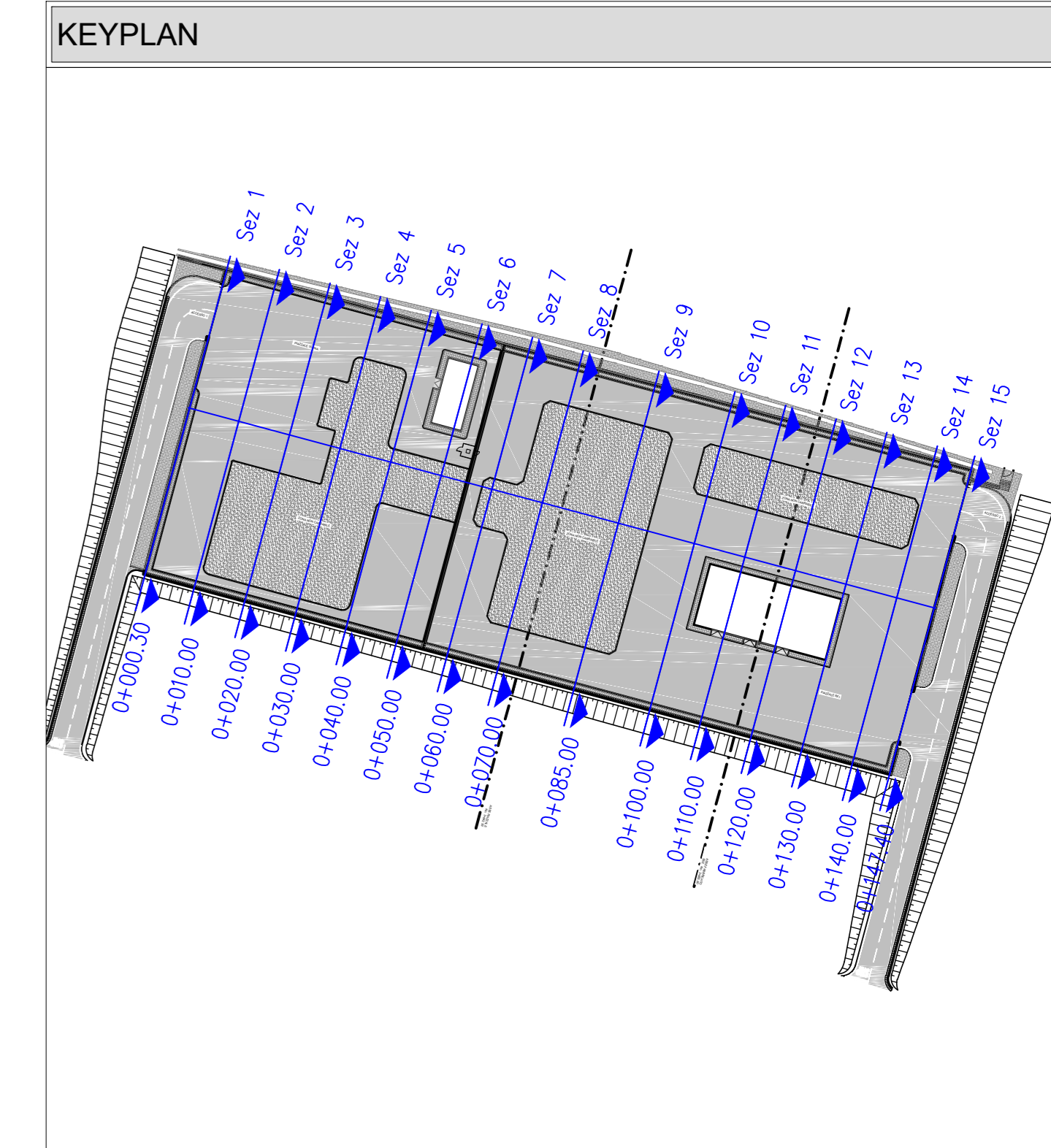


PROGRESSIVE	-30	-25	-20	-15	-10	-5	0	5	10	15	20	25	30	35	40
QUOTE TERRENO	51,6	53,0	46,2	47,4	47,9	47,9	47,9	47,9	47,9	47,9	47,9	47,9	47,9	47,9	47,9
QUOTE PROGETTO	48,8	49,7	48,2	48,2	48,2	48,2	48,2	48,2	48,2	48,2	48,2	48,2	48,2	48,2	48,2
DIFFERENZA QUOTE	-2,8	-3,3	-1,8	-0,2	-0,3	-0,3	-0,3	-0,3	-0,3	-0,3	-0,3	-0,3	-0,3	-0,3	-0,3
PROGRESSIVE TERRENO	-30	-25	-20	-15	-10	-5	0	5	10	15	20	25	30	35	40

TRACCIATO FA02 PIAZZALE
Sezione 6
Progressiva: 0+050,00
Scala: 1:200
Quota di Riferimento: 45,00



PROGRESSIVE	-30	-25	-20	-15	-10	-5	0	5	10	15	20	25	30	35	40
QUOTE TERRENO	51,6	53,0	46,2	47,4	47,9	47,9	47,9	47,9	47,9	47,9	47,9	47,9	47,9	47,9	47,9
QUOTE PROGETTO	48,8	49,7	48,2	48,2	48,2	48,2	48,2	48,2	48,2	48,2	48,2	48,2	48,2	48,2	48,2
DIFFERENZA QUOTE	-2,8	-3,3	-1,8	-0,2	-0,3	-0,3	-0,3	-0,3	-0,3	-0,3	-0,3	-0,3	-0,3	-0,3	-0,3
PROGRESSIVE TERRENO	-30	-25	-20	-15	-10	-5	0	5	10	15	20	25	30	35	40

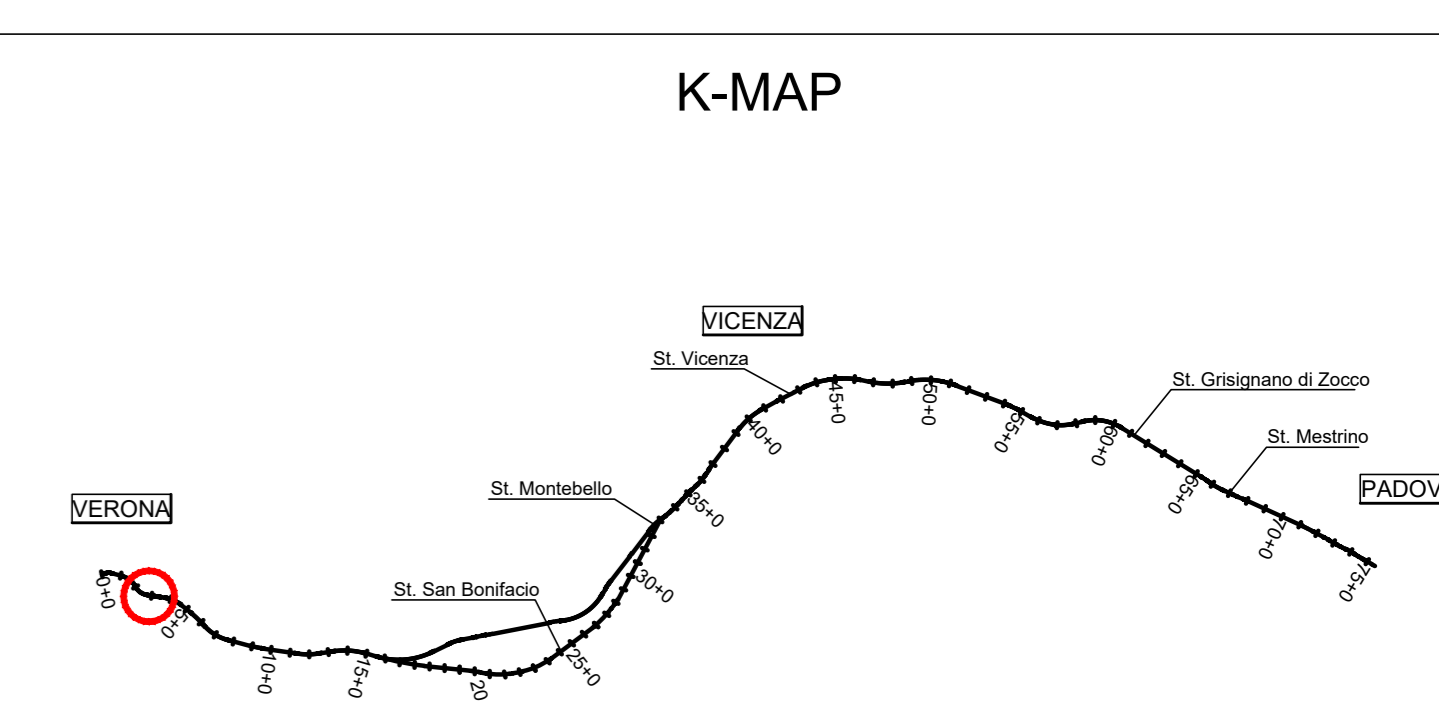


LEGENDA

— LIVELLO ESISTENTE
— LIVELLO DI PROGETTO

NOTE GENERALI

- LE QUOTE SONO ESPRESSE IN METRI.
- LE QUOTE ALTIMETRICHE SONO ESPRESSE IN METRI snm



COMMITTENTE: **RFI** INFRASTRUTTURE FERROVIARIE ITALIANE - GRUPPO FERROVIE DELLO STATO

ALTA - SUPERVISIONE: **ITALFERR** GRUPPO FERROVIE DELLO STATO

GENERAL CONTRACTOR: **Consorzio IricoV Due**

INFRASTRUTTURE FERROVIARIE STRATEGICHE DEFINITE DALLA LEGGE OBIETTIVO N. 443/01
LINEA A.V./A.C. TORINO-VENEZIA Tratta VERONA-PADOVA
Lotto funzionale Verona-Bivio Vicenza

PROGETTO ESECUTIVO
FA-FABBRICATI
FA02 - FABBRICATO SSE AL Km 3+885,60
PIAZZALE E ACCESSI - SEZIONI TRASVERSALI PIAZZALE PARTE 1/3

GENERAL CONTRACTOR: **Consorzio IricoV Due** DIRETTORE LAVORI: **Ing. Luca ZACCARIA** SCALA: **VARIE**

PROGETTAZIONE: **Ing. Luca ZACCARIA** DATA: **01/01/2020**

REVISIONI: **REV. 1** DATA: **01/01/2020**

FILE: **FA02_01_01_01.dwg**