SEZIONE N.: RI08B-9
PROGRESSIVA: 153+675.000
QUOTA P. F.: 54.348

SCAVO	12.69 m²
PIANO DI POSA	12.48 m
RILEVATO	0.44 m²
ANTIGERMINANTE	12.48 m
SUPERCOMPATTATO	11.82 m
SUB-BALLAST	11.82 m
BALLAST	5.26 m²
TAPPETINO ANTIVIBRANTE	9.62 m

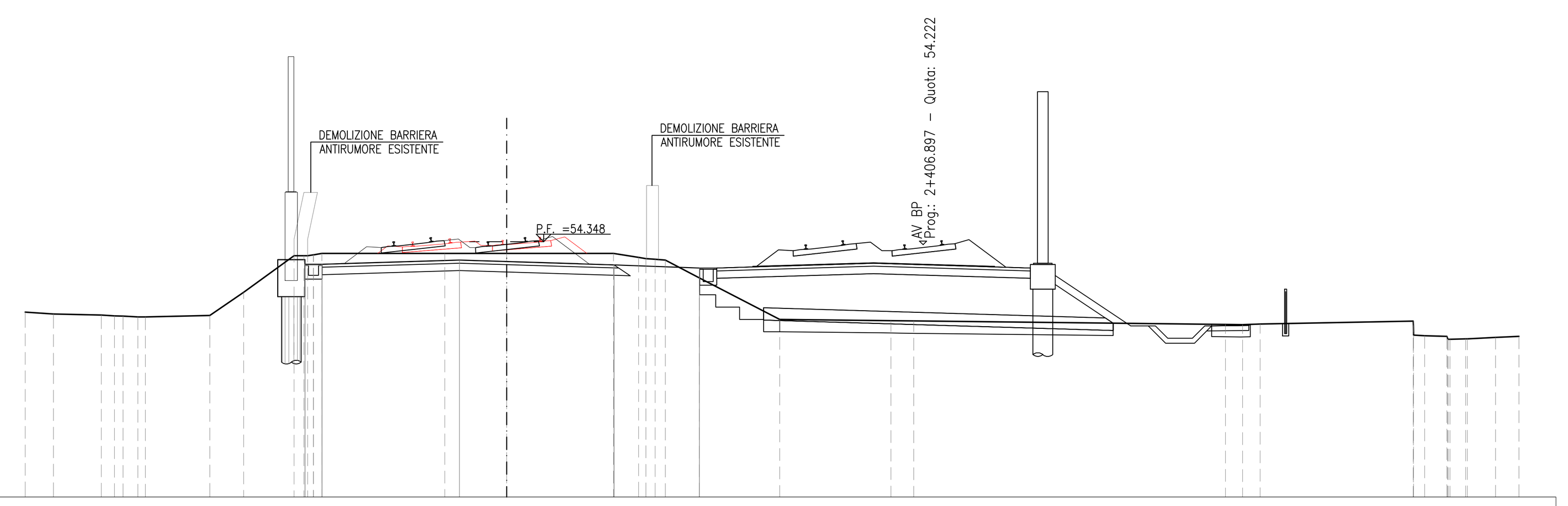

SCALA 1:200

Q. B. 44.000

QUOTA TERRENO	51.49, 51.42, 51.37, 51.34, 51.30, 51.30, 51.36, 52.30, 53.78, 53.78, 53.87, 53.87, 53.87, 53.87, 53.71, 53.63, 53.60, 52.88, 51.20, 51.15, 51.13, 51.00, 50.98, 51.01, 51.13, 50.54, 50.51, 50.41, 50.41, 50.46, 50.51
DIST. PARZIALE TERRENO	1.14, 1.94, 0.53, 0.59, 2.61, 1.37, 2.04, 4.97, 2.50, 4.33, 1.02, 1.37, 3.26, 4.50, 0.93, 12.62, 0.69, 0.72, 6.20, 0.45, 0.90, 0.64, 1.14, 0.95
QUOTA PROGETTO	53.43, 53.43, 53.59, 53.54, 53.41, 53.28
DIST. PARZIALE PROGETTO	0.70, 5.56, 1.91, 4.35, 3.46

SEZIONE N.: RI08B-10
PROGRESSIVA: 153+700.000
QUOTA P. F.: 54.344

SCAVO	12.54 m²
PIANO DI POSA	12.51 m
RILEVATO	0.28 m²
ANTIGERMINANTE	12.51 m
SUPERCOMPATTATO	11.86 m
SUB-BALLAST	11.86 m
BALLAST	5.28 m²
TAPPETINO ANTIVIBRANTE	9.66 m

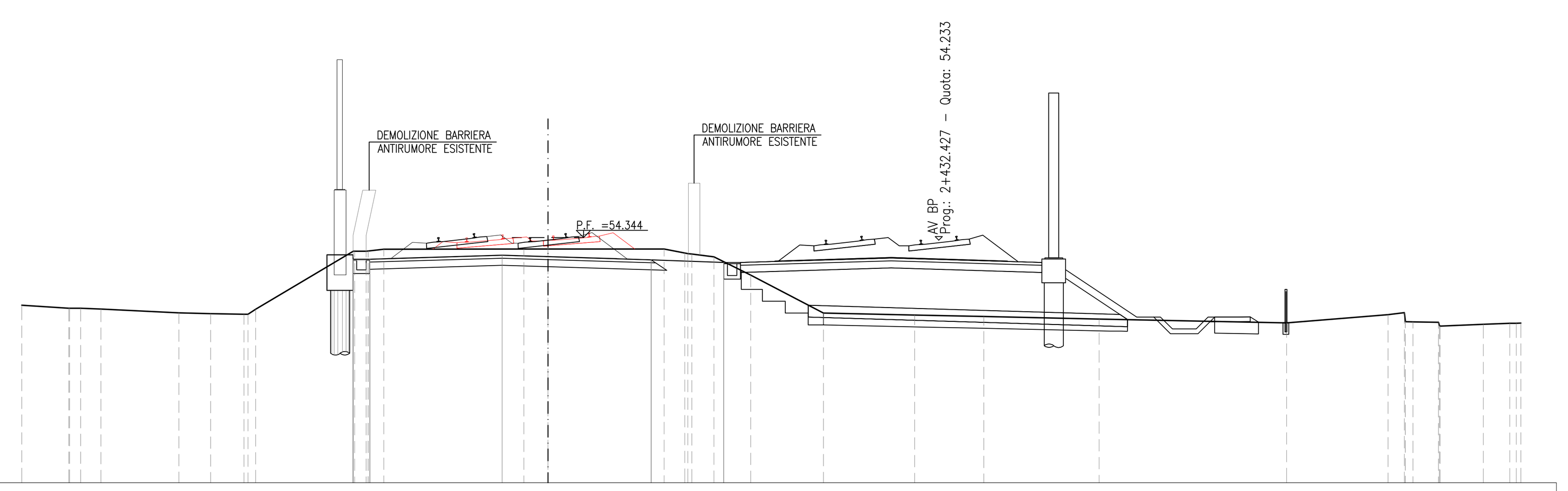

SCALA 1:200

Q. B. 44.000

QUOTA TERRENO	51.49, 51.36, 51.36, 51.32, 51.17, 51.13, 51.10, 51.32, 53.77, 53.77, 53.85, 53.85, 53.86, 53.86, 53.69, 53.65, 53.53, 52.75, 51.15, 51.07, 51.01, 50.91, 50.75, 51.08, 51.17, 50.78, 50.77, 50.61, 50.68, 50.73
DIST. PARZIALE TERRENO	1.98, 0.47, 0.85, 3.29, 1.34, 1.40, 4.11, 0.49, 0.66, 5.90, 1.01, 4.90, 0.87, 0.94, 1.55, 3.07, 3.84, 2.91, 4.86, 7.90, 4.28, 0.68, 1.07, 1.82, 1.12
QUOTA PROGETTO	53.42, 53.42, 53.59, 53.53, 53.40, 53.29
DIST. PARZIALE PROGETTO	0.70, 5.58, 1.93, 4.35, 3.06

SEZIONE N.: RI08B-11
PROGRESSIVA: 153+725.000
QUOTA P. F.: 54.340

SCAVO	11.95 m²
PIANO DI POSA	12.55 m
RILEVATO	0.28 m²
ANTIGERMINANTE	12.55 m
SUPERCOMPATTATO	11.89 m
SUB-BALLAST	11.89 m
BALLAST	5.30 m²
TAPPETINO ANTIVIBRANTE	9.69 m

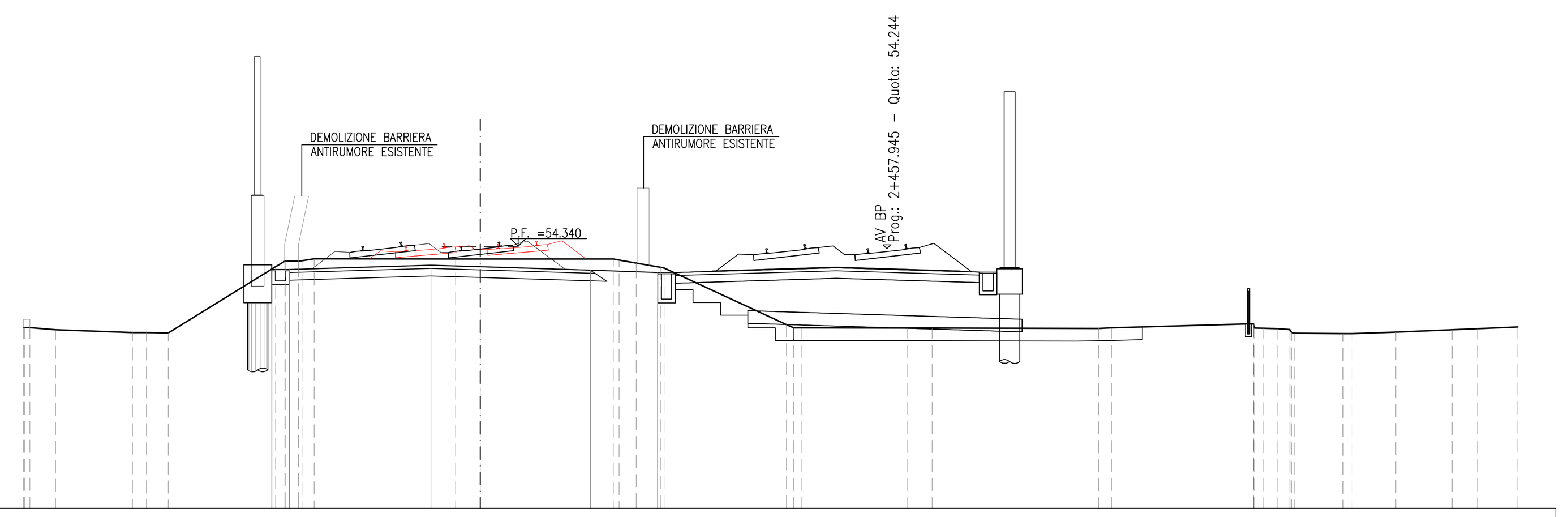

SCALA 1:200

Q. B. 44.000

QUOTA TERRENO	51.13, 51.13, 51.04, 50.93, 50.93, 50.91, 53.53, 53.75, 53.84, 53.84, 53.84, 53.84, 53.67, 53.50, 53.48, 51.24, 51.12, 51.11, 51.11, 51.10, 51.12, 51.28, 51.09, 50.93, 50.91, 50.89, 50.89, 50.95, 51.04, 51.08, 51.15
DIST. PARZIALE TERRENO	1.02, 3.04, 0.55, 0.86, 4.24, 0.50, 0.48, 5.59, 0.97, 5.27, 0.68, 0.98, 4.83, 4.18, 0.99, 6.58, 0.50, 5.61, 0.55, 0.48, 1.87, 1.72, 2.23, 1.00, 1.59
QUOTA PROGETTO	53.42, 53.42, 53.59, 53.53, 53.40, 53.30
DIST. PARZIALE PROGETTO	0.70, 5.59, 1.94, 4.35, 2.67

SEZIONE N.: RI08B-12
PROGRESSIVA: 153+750.000
QUOTA P. F.: 54.336

SCAVO	10.83 m²
SCAVO A GRADONI	1.32 m²
PIANO DI POSA	12.58 m
RILEVATO	0.99 m²
ANTIGERMINANTE	12.58 m
SUPERCOMPATTATO	11.92 m
SUB-BALLAST	11.92 m
BALLAST	5.32 m²
TAPPETINO ANTIVIBRANTE	9.72 m

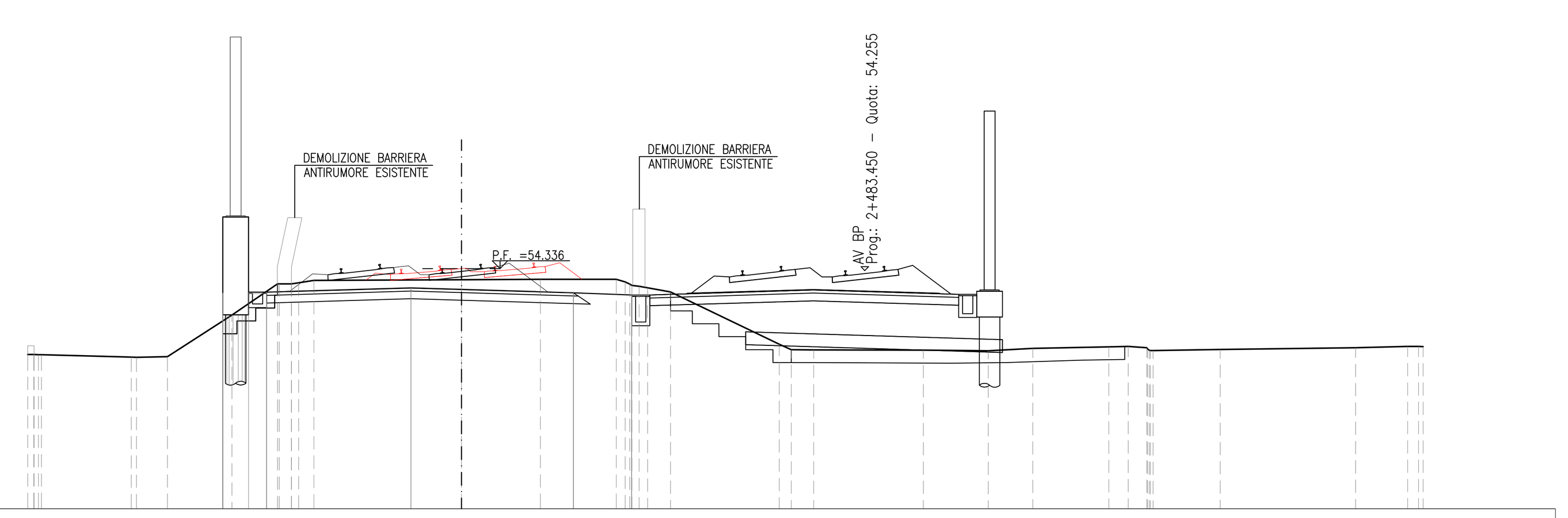

SCALA 1:200

Q. B. 45.000

QUOTA TERRENO	51.00, 50.99, 50.89, 50.89, 50.92, 52.53, 53.74, 53.74, 53.88, 53.90, 53.92, 53.92, 53.75, 53.59, 53.43, 51.39, 51.19, 51.18, 51.17, 51.14, 51.23, 51.30, 51.31, 51.26, 51.15, 51.19, 51.26, 51.31, 51.31
DIST. PARZIALE TERRENO	3.49, 1.20, 2.50, 1.78, 0.47, 0.59, 5.73, 3.07, 2.95, 0.89, 4.23, 0.47, 0.87, 4.26, 2.52, 1.73, 2.95, 0.76, 0.72, 2.61, 5.25, 2.02
QUOTA PROGETTO	53.38, 53.41, 53.41, 53.58, 53.52, 53.39, 53.31
DIST. PARZIALE PROGETTO	1.00, 0.70, 5.61, 1.96, 4.35, 2.26

SEZIONE N.: RI08B-13
PROGRESSIVA: 153+775.000
QUOTA P. F.: 54.331

SCAVO	9.79 m²
SCAVO A GRADONI	1.76 m²
PIANO DI POSA	12.60 m
RILEVATO	1.10 m²
ANTIGERMINANTE	12.60 m
SUPERCOMPATTATO	11.95 m
SUB-BALLAST	11.95 m
BALLAST	5.33 m²
TAPPETINO ANTIVIBRANTE	9.75 m

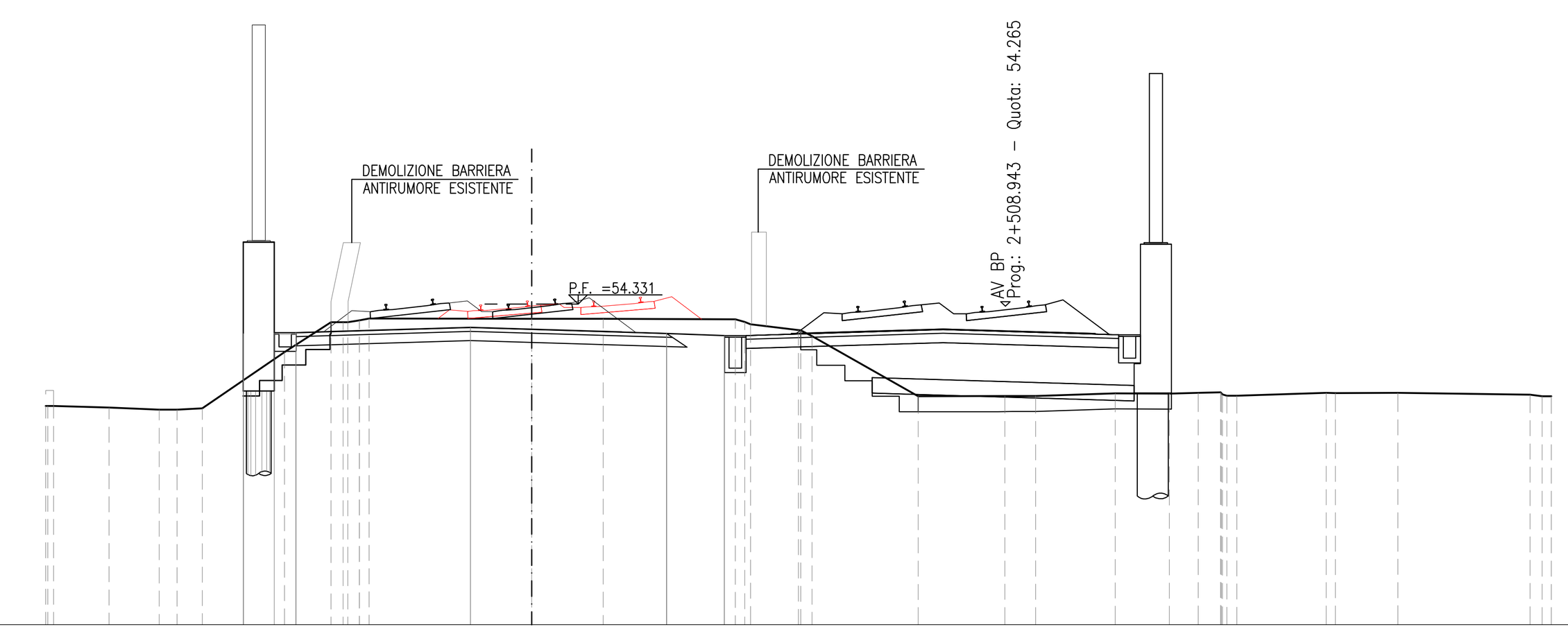

SCALA 1:200

Q. B. 44.000

QUOTA TERRENO	51.05, 51.05, 51.00, 50.93, 50.94, 50.97, 52.79, 53.75, 53.75, 53.87, 53.86, 53.86, 53.84, 53.69, 53.50, 53.31, 51.36, 51.37, 51.37, 51.46, 51.45, 51.47, 51.49, 51.38, 51.47, 51.47, 51.48, 51.42, 51.36
DIST. PARZIALE TERRENO	1.78, 1.62, 0.58, 0.81, 2.65, 1.50, 5.23, 2.30, 4.26, 1.54, 3.42, 2.80, 0.98, 2.57, 1.74, 0.93, 0.72, 2.87, 2.02, 4.26
QUOTA PROGETTO	53.38, 53.41, 53.41, 53.58, 53.52, 53.39, 53.32
DIST. PARZIALE PROGETTO	1.00, 0.70, 5.62, 1.97, 4.35, 1.86

SEZIONE N.: RI08B-14
PROGRESSIVA: 153+803.511
QUOTA P. F.: 54.327

SCAVO	7.69 m²
SCAVO A GRADONI	2.13 m²
PIANO DI POSA	12.63 m
RILEVATO	3.63 m²
ANTIGERMINANTE	12.63 m
SUPERCOMPATTATO	11.97 m
SUB-BALLAST	11.97 m
BALLAST	5.35 m²
TAPPETINO ANTIVIBRANTE	9.77 m



SCALA 1:200

Q. B. 44.000

QUOTA TERRENO	51.72, 51.76, 51.78, 51.62, 51.57, 51.86, 51.97, 52.22, 52.76, 52.75, 53.68, 53.75, 53.79, 53.81, 53.82, 53.91, 53.57, 52.55, 51.15, 51.30, 51.38, 51.51, 51.62, 51.73, 51.75, 51.73, 51.71, 51.72, 51.71, 51.66, 51.64, 51.63, 51.58, 51.64
DIST. PARZIALE TERRENO	1.48, 3.18, 1.32, 0.57, 0.98, 1.46, 1.68, 2.04, 1.31, 7.26, 1.80, 1.18, 0.62, 0.96, 0.81, 0.92, 0.66, 1.10, 0.77, 6.99, 3.02
QUOTA PROGETTO	53.37, 53.40, 53.40, 53.57, 53.51, 53.38, 53.33
DIST. PARZIALE PROGETTO	1.00, 0.70, 5.63, 1.98, 4.35, 1.41

DISEGNI DI RIFERIMENTO

DESCRIZIONE	CODICE

NOTE GENERALI

BINARI ESISTENTI IN DISMISSIONE

COMMITTENTE: RFI RETE FERROVIARIA ITALIANA GRUPPO FERROVIE DELLO STATO

ALTA SORVEGLIANZA: ITALFERR GRUPPO FERROVIE DELLO STATO

GENERAL CONTRACTOR: Consorzio IricAV Due

INFRASTRUTTURE FERROVIARIE STRATEGICHE DEFINITE DALLA LEGGE OBIETTIVO N. 443/01

LINEA A.V. /A.C. TORINO–VENEZIA Tratta VERONA–PADOVA
Lotto funzionale Verona–Bivio Vicenza

PROGETTO ESECUTIVO

RILEVATI

RILEVATO FERROVIARIO L.S. DAL KM 153+538,03 AL KM 153+803, GENERALE

Sezioni trasversali – Tav.2

GENERAL CONTRACTOR		DIRETTORE LAVORI	SCALA :
...STA INTEGRATORE ...MALAVENDA ...ordine degli ingegneri di ... n. 4289 Data:	Consorzio Iricav Due Data:	ing. Luca ZACCARIA iscritto all'ordine degli ingegneri di Ravenna n. A1206 Data:	1: 200

COMMESSA	LOTTO	FASE	ENTE	TIPO DOC.	OPERA/DISCIPLINA	PROGR.	REV.	FOGLIO
IN17	12	E	I2	W9	RI08B0	002	A	DI

VISTO CONSORZIO IRICAV DUE — Firma: ing. Luca RANDOLFI — Data

Progettazione :

Rev.	Descrizione	Redatto	Data	Verificato	Data	Approvato	Data	IL PROGETTISTA
A	EMISSIONE	Roncò	31/03/2021	Guilarte	31/03/2021	Aiello	31/03/2021	
B								
C								Data:

CIG. 8377957CD1 — CUP: J41E91000000009 — File: IN1712EI2W9RI08B0002A.DWG — Cod. origine: CODICE

Progetto cofinanziato dalla Unione Europea

Scala di plot:

TUTTI I DIRITTI DEL PRESENTE DOCUMENTO SONO RISERVATI: LA PRODUZIONE ANCHE PARZIALE È VIETATA