DISEGNI DI RIFERIMENTO

DESCRIZIONE	CODICE

NOTE GENERALI

BINARI ESISTENTI IN DISMISSIONE

SEZIONE N.: RI09A-1
PROGRESSIVA: 2+538.000
QUOTA P. F.: 54.278

SCOTICO RILEVATO	8.69 m
SCAVO	1.16 m²
SCAVO A GRADONI	4.02 m²
PIANO DI POSA	12.00 m
RILEVATO	14.53 m²
ANTICAPILLARE	4.30 m²
GEOTESSILE	18.22 m
ANTIGERMINANTE	12.00 m
SUPERCOMPATTATO	12.01 m
SUB-BALLAST	12.01 m
BALLAST	5.37 m²
TAPPETINO ANTIVIBRANTE	9.80 m

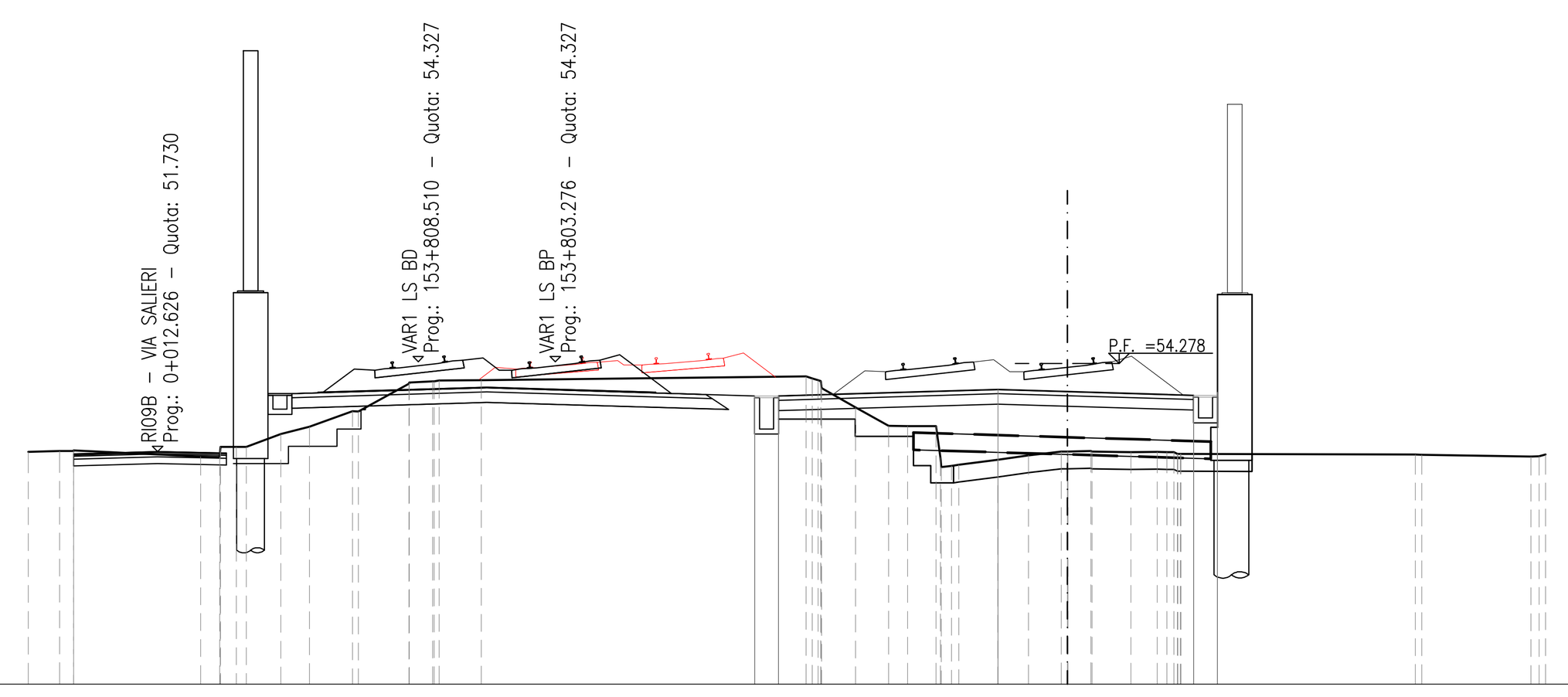

SCALA 1:200

Q. B. 45.000

QUOTA TERRENO	51.72, 51.74, 51.76, 51.59, 51.57, 51.86, 52.24, 52.44, 52.89, 52.89, 53.69, 53.76, 53.79, 53.80, 53.91, 53.56, 53.01, 52.47, 52.47, 52.47, 51.35, 51.50, 51.62, 51.73, 51.75, 51.73, 51.71, 51.72, 51.66, 51.66, 51.64, 51.64, 51.58, 51.64
DIST. PARZIALE TERRENO	0.91, 3.68, 0.55, 0.46, 1.00, 0.83, 1.25, 1.46, 0.67, 1.22, 9.40, 0.99, 0.96, 0.55, 0.82, 1.13, 0.89, 0.95, 0.66, 1.12, 0.76, 6.79, 3.16
QUOTA PROGETTO	53.28, 53.33, 53.52, 53.46, 53.36, 53.44
DIST. PARZIALE PROGETTO	0.70, 6.35, 2.00, 3.65, 0.70

SEZIONE N.: RI09A-2
PROGRESSIVA: 2+550.000
QUOTA P. F.: 54.283

SCOTICO RILEVATO	7.41 m
SCAVO	4.19 m²
SCAVO A GRADONI	2.08 m²
PIANO DI POSA	12.00 m
RILEVATO	9.21 m²
ANTICAPILLARE	3.35 m²
GEOTESSILE	14.41 m
ANTIGERMINANTE	12.00 m
SUPERCOMPATTATO	12.01 m
SUB-BALLAST	12.01 m
BALLAST	5.37 m²
TAPPETINO ANTIVIBRANTE	9.80 m

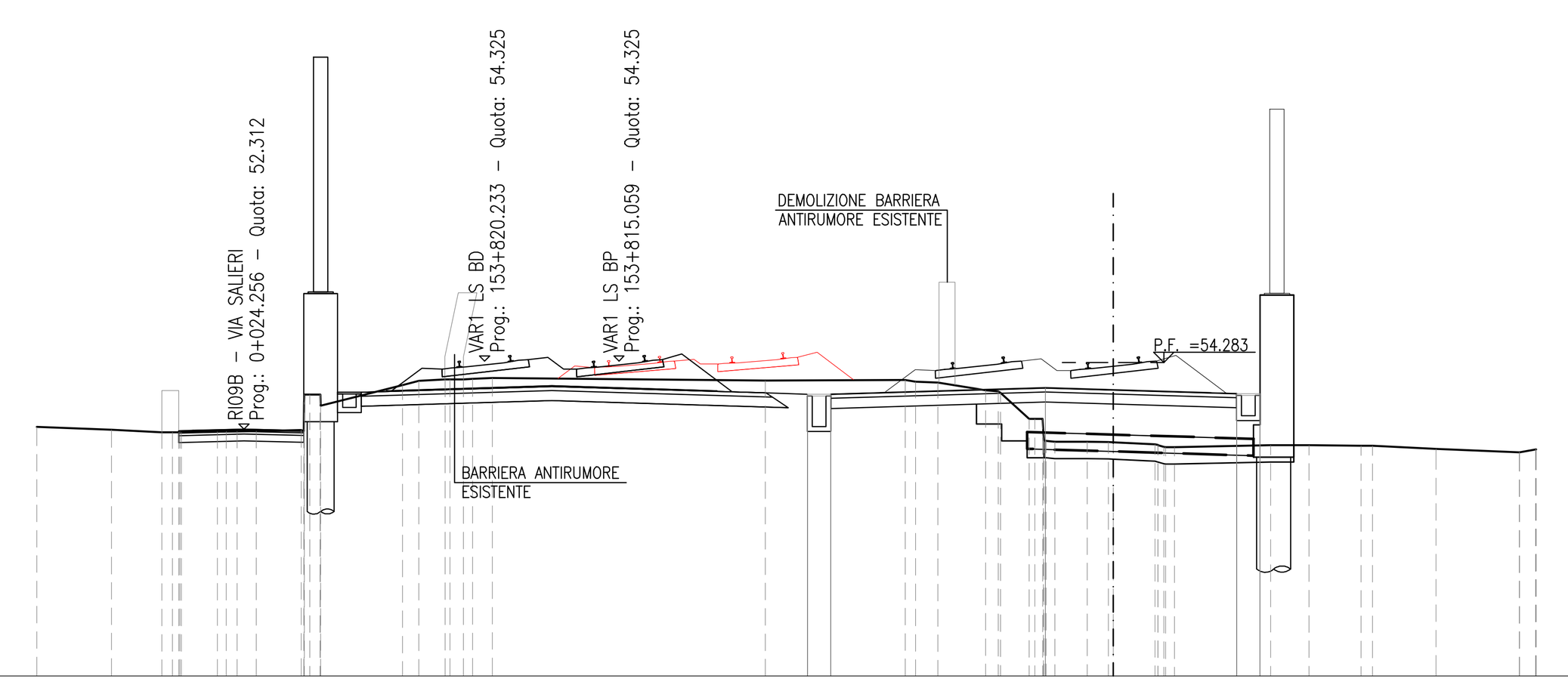

SCALA 1:200

Q. B. 45.000

QUOTA TERRENO	52.38, 52.29, 52.22, 52.22, 52.22, 52.24, 52.24, 52.25, 52.29, 53.33, 53.01, 53.61, 53.74, 53.78, 53.78, 53.82, 53.75, 53.77, 53.69, 53.46, 53.39, 52.61, 51.94, 51.93, 51.93, 51.92, 51.86, 51.78, 51.84, 51.84, 51.81, 51.81, 51.72, 51.62, 51.71
DIST. PARZIALE TERRENO	2.21, 1.49, 1.07, 0.56, 1.33, 2.42, 0.49, 0.78, 0.58, 8.07, 4.14, 0.66, 1.41, 0.84, 0.96, 0.62, 1.24, 2.84, 1.14, 1.54, 1.87, 2.47, 0.47
QUOTA PROGETTO	53.29, 53.34, 53.53, 53.47, 53.36, 53.36
DIST. PARZIALE PROGETTO	0.70, 6.35, 2.00, 3.65, 0.70

SEZIONE N.: RI09A-3
PROGRESSIVA: 2+575.000
QUOTA P. F.: 54.293

SCOTICO RILEVATO	6.64 m
SCAVO	4.85 m²
SCAVO A GRADONI	2.10 m²
PIANO DI POSA	12.00 m
RILEVATO	5.61 m²
ANTICAPILLARE	2.97 m²
GEOTESSILE	12.91 m
ANTIGERMINANTE	12.00 m
SUPERCOMPATTATO	12.01 m
SUB-BALLAST	12.01 m
BALLAST	5.37 m²
TAPPETINO ANTIVIBRANTE	9.80 m

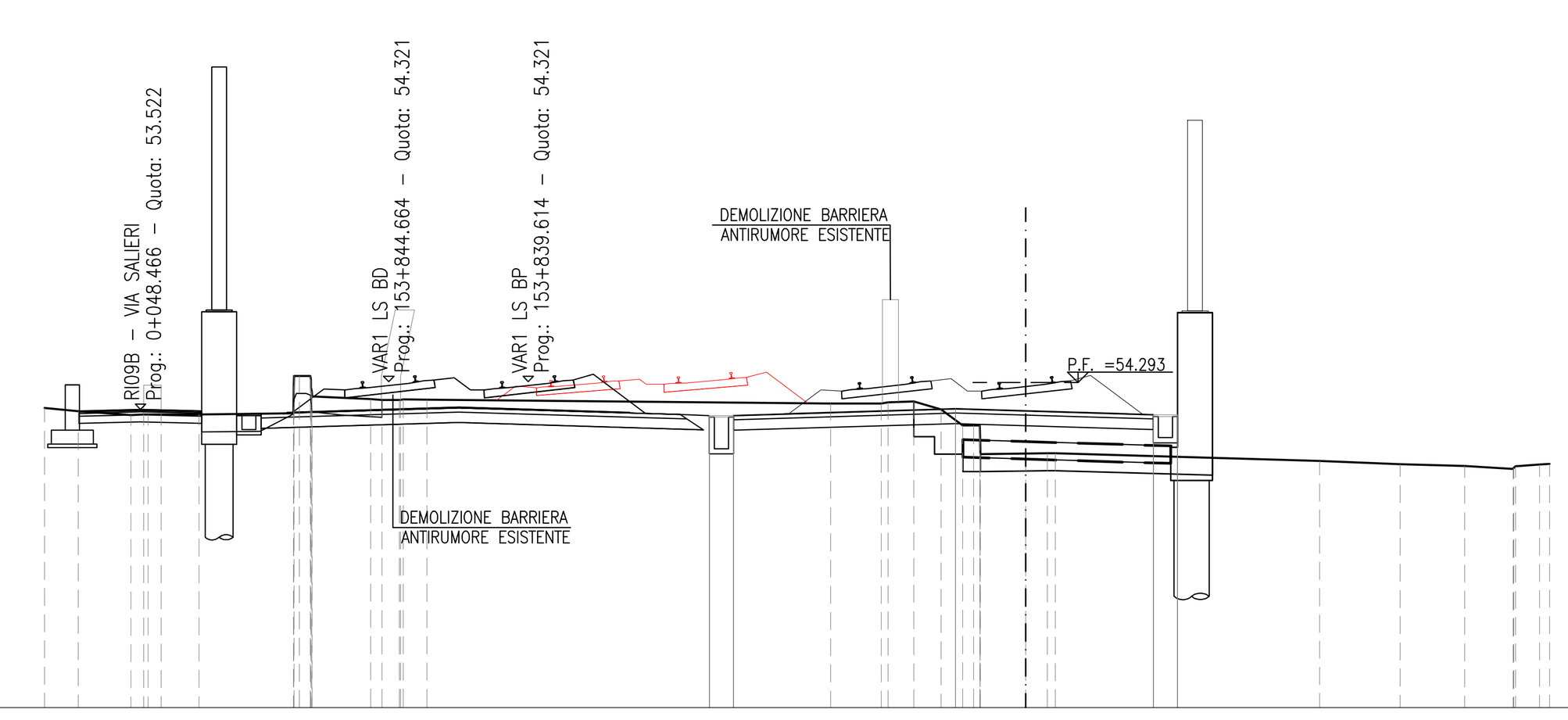

SCALA 1:200

Q. B. 45.000

QUOTA TERRENO	53.57, 53.48, 53.36, 53.38, 53.38, 53.41, 54.04, 53.90, 53.82, 53.80, 53.80, 53.69, 53.70, 53.76, 53.53, 53.07, 52.25, 52.26, 52.27, 52.27, 52.05, 51.96, 51.91, 51.82, 51.95, 51.96
DIST. PARZIALE TERRENO	0.96, 1.51, 1.08, 2.70, 1.68, 0.50, 0.68, 11.55, 1.44, 0.74, 0.77, 0.63, 1.29, 0.63, 7.56, 2.30, 1.85, 1.39, 0.68
QUOTA PROGETTO	53.30, 53.35, 53.54, 53.48, 53.37, 53.37
DIST. PARZIALE PROGETTO	0.70, 6.35, 2.00, 3.65, 0.70

SEZIONE N.: RI09A-4
PROGRESSIVA: 2+600.000
QUOTA P. F.: 54.304

SCOTICO RILEVATO	7.36 m
SCAVO	4.80 m²
SCAVO A GRADONI	0.96 m²
PIANO DI POSA	12.00 m
RILEVATO	2.69 m²
ANTICAPILLARE	3.08 m²
GEOTESSILE	13.32 m
ANTIGERMINANTE	12.00 m
SUPERCOMPATTATO	12.01 m
SUB-BALLAST	12.01 m
BALLAST	5.37 m²
TAPPETINO ANTIVIBRANTE	9.80 m

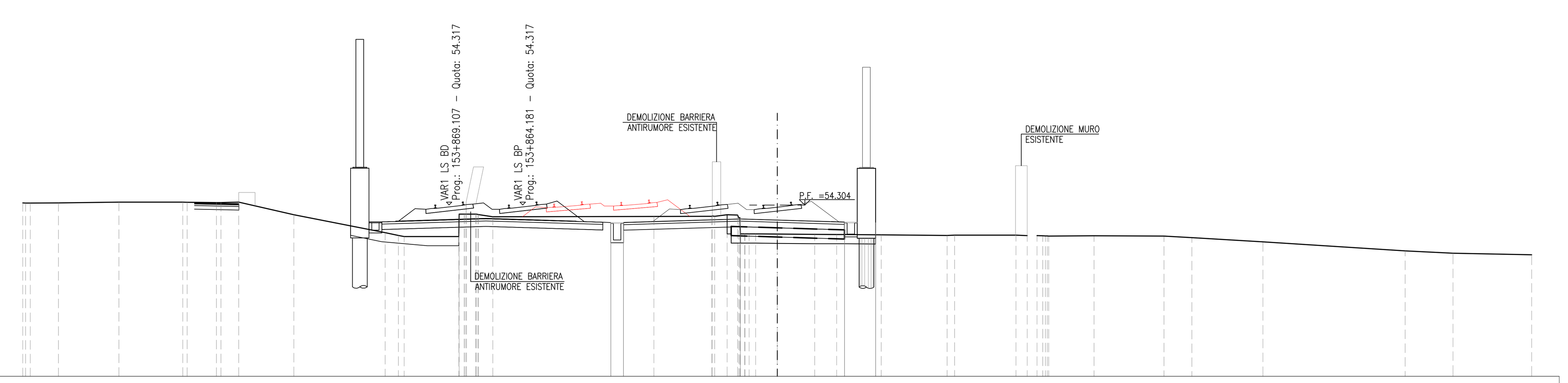

SCALA 1:200

Q. B. 45.000

QUOTA TERRENO	54.42, 54.42, 54.42, 54.46, 54.46, 54.46, 54.45, 54.44, 54.46, 53.78, 52.80, 52.65, 52.60, 52.60, 53.81, 53.67, 53.69, 53.70, 53.78, 53.77, 52.74, 52.74, 52.73, 52.71, 52.71, 52.70, 52.69, 52.66, 52.67, 52.67, 52.65, 52.65, 52.63, 52.62, 52.64, 52.62, 52.54, 52.31, 51.82, 51.69, 51.61
DIST. PARZIALE TERRENO	1.53, 3.29, 3.47, 1.59, 0.97, 3.00, 4.95, 0.73, 2.97, 0.50, 0.78, 8.76, 3.14, 0.68, 0.56, 1.17, 2.04, 1.19, 1.99, 3.59, 3.34, 0.62, 0.53, 2.47, 3.80, 1.51, 3.87, 7.72, 2.60, 4.28
QUOTA PROGETTO	53.31, 53.36, 53.55, 53.49, 53.38, 53.35
DIST. PARZIALE PROGETTO	0.70, 6.35, 2.00, 3.65, 1.70

SEZIONE N.: RI09A-5
PROGRESSIVA: 2+627.241
QUOTA P. F.: 54.315

SCOTICO RILEVATO	6.64 m
SCAVO	5.83 m²
PIANO DI POSA	12.00 m
RILEVATO	1.71 m²
ANTIGERMINANTE	12.00 m
SUPERCOMPATTATO	12.01 m
SUB-BALLAST	12.01 m
BALLAST	5.37 m²
TAPPETINO ANTIVIBRANTE	9.80 m

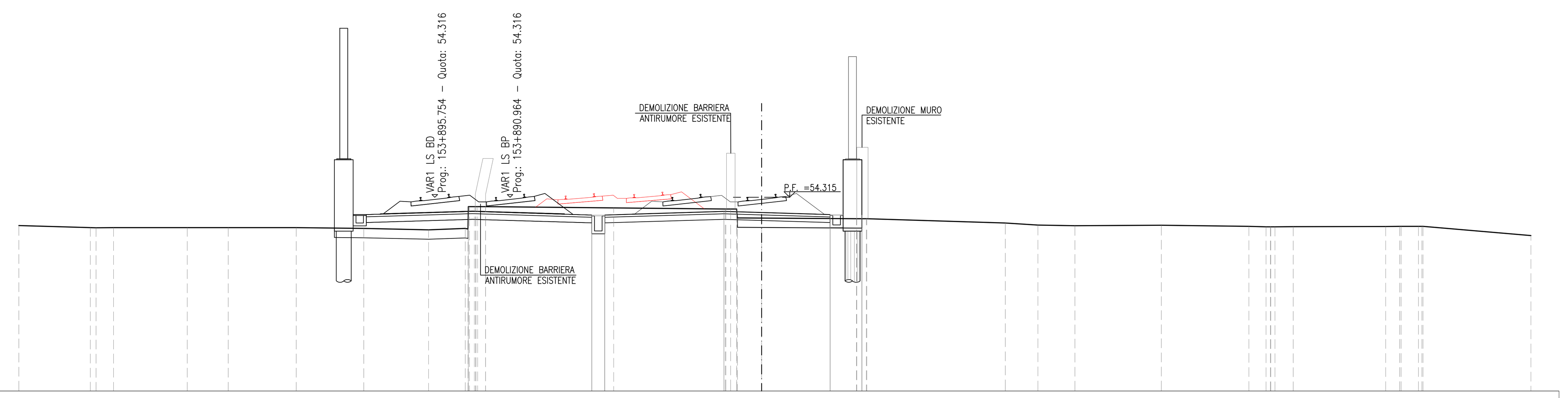

SCALA 1:200

Q. B. 44.000

QUOTA TERRENO	52.81, 52.71, 52.69, 52.70, 52.70, 52.70, 52.70, 52.66, 52.59, 52.66, 53.82, 53.82, 53.82, 53.75, 53.70, 53.69, 53.22, 53.21, 53.17, 53.17, 53.17, 52.95, 52.84, 52.81, 52.83, 52.77, 52.75, 52.75, 52.75, 52.76, 52.77, 52.77, 52.77, 52.28
DIST. PARZIALE TERRENO	3.81, 0.93, 3.93, 2.18, 3.62, 3.60, 3.46, 1.95, 6.82, 5.94, 1.29, 5.06, 0.51, 7.38, 1.74, 1.97, 4.61, 4.67, 0.91, 0.97, 4.93, 0.75, 0.92, 5.75
QUOTA PROGETTO	53.32, 53.37, 53.56, 53.50, 53.39, 53.36
DIST. PARZIALE PROGETTO	0.70, 6.35, 2.00, 3.65, 1.70

SEZIONE N.: RI09A-6
PROGRESSIVA: 2+650.000
QUOTA P. F.: 54.325

SCOTICO RILEVATO	5.56 m
SCAVO	7.16 m²
PIANO DI POSA	11.90 m
RILEVATO	0.06 m²
ANTIGERMINANTE	11.90 m
SUPERCOMPATTATO	11.90 m
SUB-BALLAST	11.90 m
BALLAST	5.22 m²
TAPPETINO ANTIVIBRANTE	9.80 m

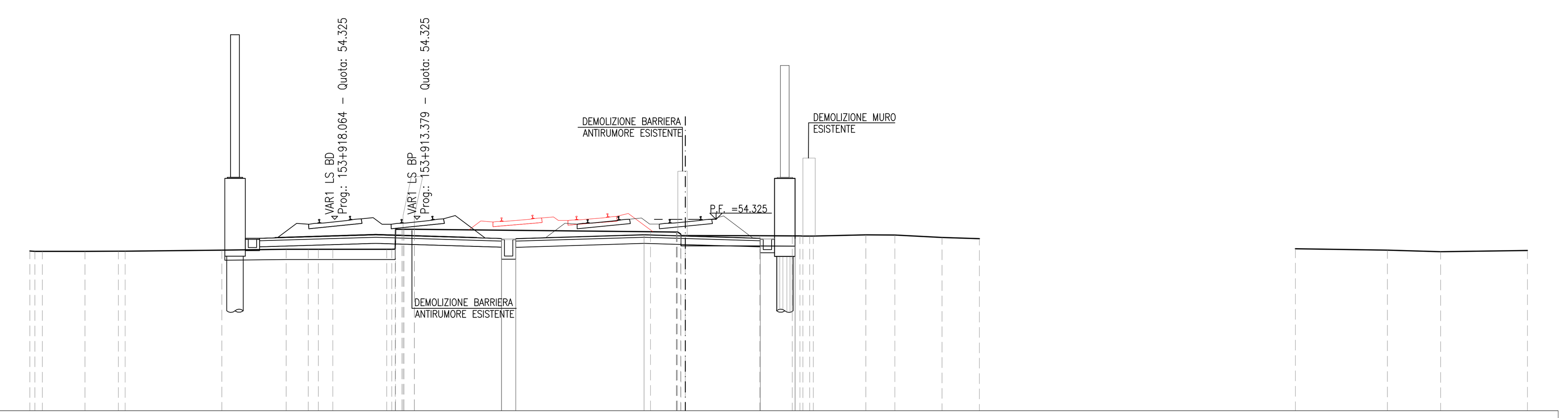

SCALA 1:200

Q. B. 45.000

QUOTA TERRENO	52.78, 52.77, 52.77, 52.77, 52.77, 52.83, 52.87, 52.87, 52.87, 52.87, 52.87, 53.84, 53.84, 53.72, 53.71, 53.54, 53.53, 53.52, 53.51, 53.51, 53.57, 53.56, 53.45, 53.38, 52.89, 52.83, 52.75, 52.81
DIST. PARZIALE TERRENO	2.07, 1.63, 4.70, 3.13, 1.08, 0.49, 0.70, 2.63, 0.51, 11.49, 1.25, 3.63, 1.58, 2.56, 1.41, 2.29, 1.83, 15.38, 4.49, 2.59, 4.22
QUOTA PROGETTO	53.33, 53.38, 53.57, 53.51, 53.40, 53.37
DIST. PARZIALE PROGETTO	0.70, 6.25, 2.00, 3.65, 1.70

SEZIONE N.: RI09A-7
PROGRESSIVA: 2+675.000
QUOTA P. F.: 54.335

SCAVO	11.66 m²
PIANO DI POSA	11.79 m
ANTIGERMINANTE	11.79 m
SUPERCOMPATTATO	11.79 m
SUB-BALLAST	11.79 m
BALLAST	5.07 m²
TAPPETINO ANTIVIBRANTE	9.80 m

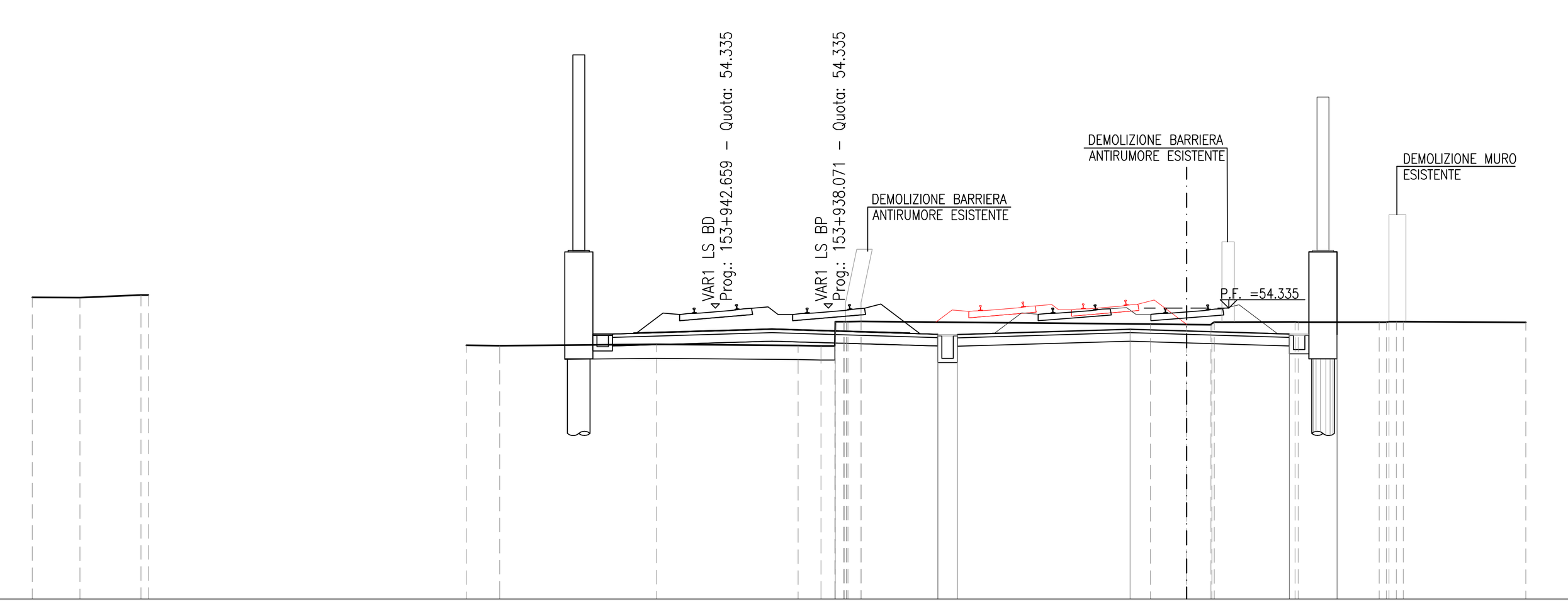

SCALA 1:200

Q. B. 44.000

QUOTA TERRENO	54.72, 54.71, 54.80, 54.80, 53.01, 53.00, 53.05, 53.01, 52.99, 53.75, 53.86, 53.86, 53.77, 53.76, 53.75, 53.84, 53.84, 53.84, 53.84, 53.85, 53.85, 53.83
DIST. PARZIALE TERRENO	1.69, 2.17, 11.30, 1.19, 5.56, 5.04, 0.81, 0.49, 0.47, 10.27, 1.29, 0.87, 2.88, 2.88, 4.35
QUOTA PROGETTO	53.35, 53.40, 53.58, 53.52, 53.41, 53.38
DIST. PARZIALE PROGETTO	0.70, 6.14, 2.00, 3.65, 1.70

SEZIONE N.: RI09A-8
PROGRESSIVA: 2+700.000
QUOTA P. F.: 54.346

SCAVO	11.91 m²
PIANO DI POSA	11.68 m
ANTIGERMINANTE	11.68 m
SUPERCOMPATTATO	11.68 m
SUB-BALLAST	11.68 m
BALLAST	4.92 m²
TAPPETINO ANTIVIBRANTE	9.80 m

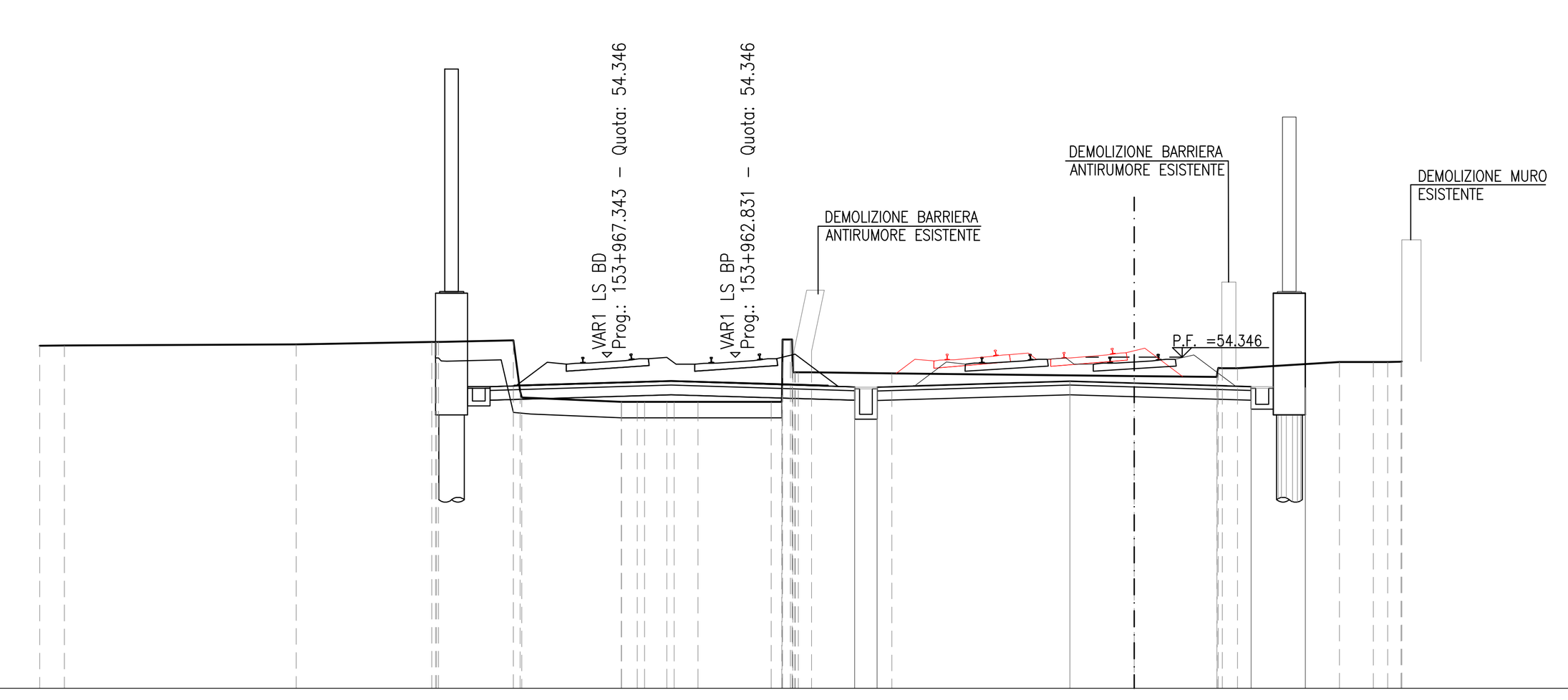

SCALA 1:200

Q. B. 44.000

QUOTA TERRENO	54.71, 54.71, 54.74, 54.82, 54.82, 54.87, 53.09, 52.95, 52.95, 52.95, 52.95, 52.95, 54.90, 53.87, 53.84, 53.76, 53.73, 54.00, 54.19, 54.19, 54.21, 54.21
DIST. PARZIALE TERRENO	0.78, 7.23, 4.24, 2.33, 3.11, 0.49, 0.70, 0.75, 2.28, 2.50, 7.57, 2.59, 0.47, 3.18, 1.06, 0.45
QUOTA PROGETTO	53.36, 53.41, 53.59, 53.53, 53.42, 53.39
DIST. PARZIALE PROGETTO	0.70, 6.03, 2.00, 3.65, 1.70

COMMITTENTE: RFI RETE FERROVIARIA ITALIANA GRUPPO FERROVIE DELLO STATO

ALTA SORVEGLIANZA: ITALFERR GRUPPO FERROVIE DELLO STATO

GENERAL CONTRACTOR: Consorzio IricAV Due

INFRASTRUTTURE FERROVIARIE STRATEGICHE DEFINITE DALLA LEGGE OBIETTIVO N. 443/01

LINEA A.V. /A.C. TORINO–VENEZIA Tratta VERONA–PADOVA
Lotto funzionale Verona–Bivio Vicenza

PROGETTO ESECUTIVO

RILEVATI

RILEVATO FERROVIARIO A.V. DAL KM 2+538,00 AL KM 3+160,00 GENERALE

Sezioni trasversali – Tav.1

GENERAL CONTRACTOR		DIRETTORE LAVORI	SCALA :
INTEGRATORE MALAVENDA ... ordine degli ingegneri di ... n. 4289 Data:	Consorzio Iricav Due Data:	ing. Luca ZACCARIA iscritto all'ordine degli ingegneri di Ravenna n. A1206 Data:	1: 200

COMMESSA	LOTTO	FASE	ENTE	TIPO DOC.	OPERA/DISCIPLINA	PROGR.	REV.	FOGLIO
IN17	12	E	I2	W9	RI09A0	001	A	DI

VISTO CONSORZIO IRICAV DUE — Firma: ing. Luca RANDOLFI — Data

Progettazione :

Rev.	Descrizione	Redatto	Data	Verificato	Data	Approvato	Data	IL PROGETTISTA
A	EMISSIONE	Roncò	31/03/2021	Guilarte	31/03/2021	Aiello	31/03/2021	Data:
B								
C								

CIG. 8377957CD1 — CUP: J41E91000000009 — File: IN1712EI2W9RI09A0001A.DWG — Cod. origine: CODICE

Progetto cofinanziato dalla Unione Europea

Scala di plot:

TUTTI I DIRITTI DEL PRESENTE DOCUMENTO SONO RISERVATI: LA PRODUZIONE ANCHE PARZIALE È VIETATA