## SEZIONE N.: RI09A-1
PROGRESSIVA: 2+538.000
QUOTA P. F.: 54.278

| | |
|---|---|
| SCOTICO RILEVATO | 8.69 m |
| SCAVO | 1.16 m² |
| SCAVO A GRADONI | 4.02 m² |
| PIANO DI POSA | 12.00 m |
| RILEVATO | 14.53 m² |
| ANTICAPILLARE | 4.30 m² |
| GEOTESSILE | 18.22 m |
| ANTIGERMINANTE | 12.00 m |
| SUPERCOMPATTATO | 12.01 m |
| SUB-BALLAST | 12.01 m |
| BALLAST | 5.37 m² |
| TAPPETINO ANTIVIBRANTE | 9.80 m |

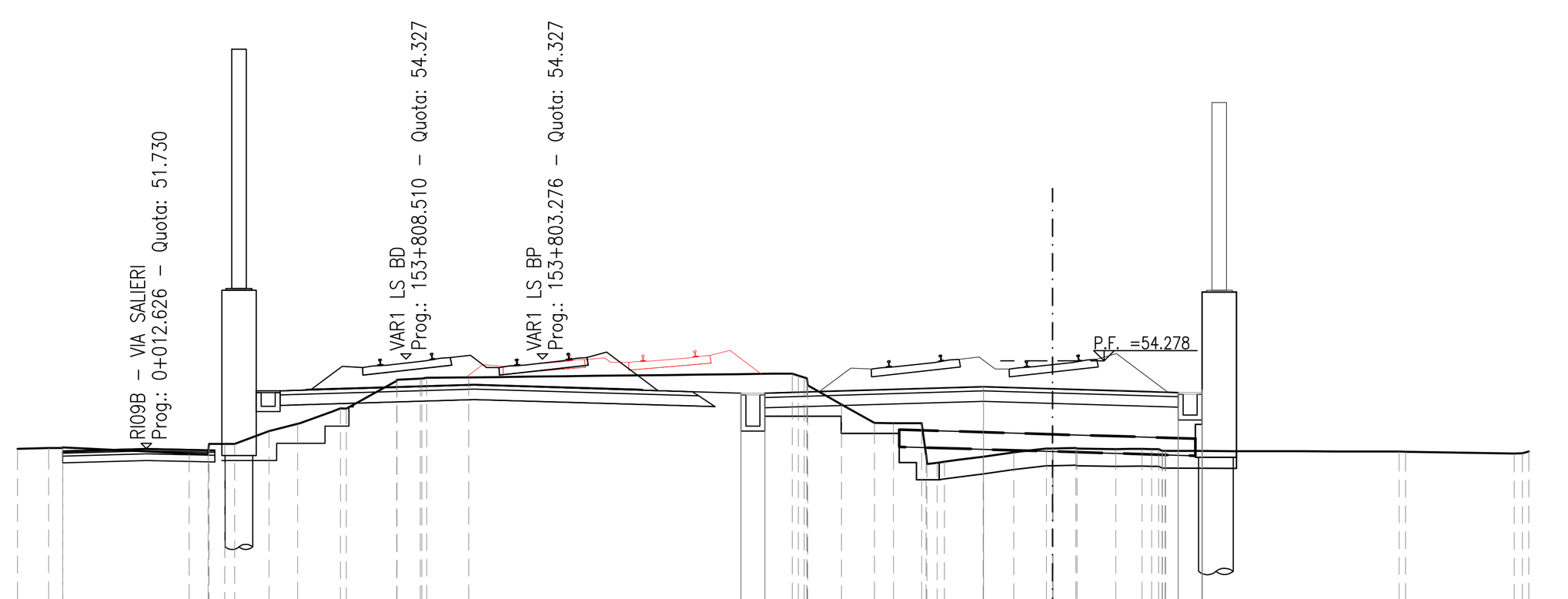


SCALA 1:200

Q. B. 45.000

| | |
|---|---|
| QUOTA TERRENO | 51.72 51.74 51.76 51.59 51.57 51.86 52.24 52.44 52.89 52.89 53.69 53.76 53.79 53.80 53.91 53.56 53.01 52.47 52.47 52.47 51.35 51.50 51.62 51.73 51.75 51.73 51.71 51.72 51.66 51.66 51.64 51.64 51.58 51.64 |
| DIST. PARZIALE TERRENO | 0.91 3.68 0.55 0.46 1.00 0.83 1.25 1.46 0.67 1.22 9.40 0.99 0.96 0.55 0.82 1.13 0.89 0.95 0.66 1.12 0.76 6.79 3.16 |
| QUOTA PROGETTO | 53.28 53.33 53.52 53.46 53.36 53.44 |
| DIST. PARZIALE PROGETTO | 0.70 6.35 2.00 3.65 0.70 |

## SEZIONE N.: RI09A-2
PROGRESSIVA: 2+550.000
QUOTA P. F.: 54.283

| | |
|---|---|
| SCOTICO RILEVATO | 7.41 m |
| SCAVO | 4.19 m² |
| SCAVO A GRADONI | 2.08 m² |
| PIANO DI POSA | 12.00 m |
| RILEVATO | 9.21 m² |
| ANTICAPILLARE | 3.35 m² |
| GEOTESSILE | 14.41 m |
| ANTIGERMINANTE | 12.00 m |
| SUPERCOMPATTATO | 12.01 m |
| SUB-BALLAST | 12.01 m |
| BALLAST | 5.37 m² |
| TAPPETINO ANTIVIBRANTE | 9.80 m |

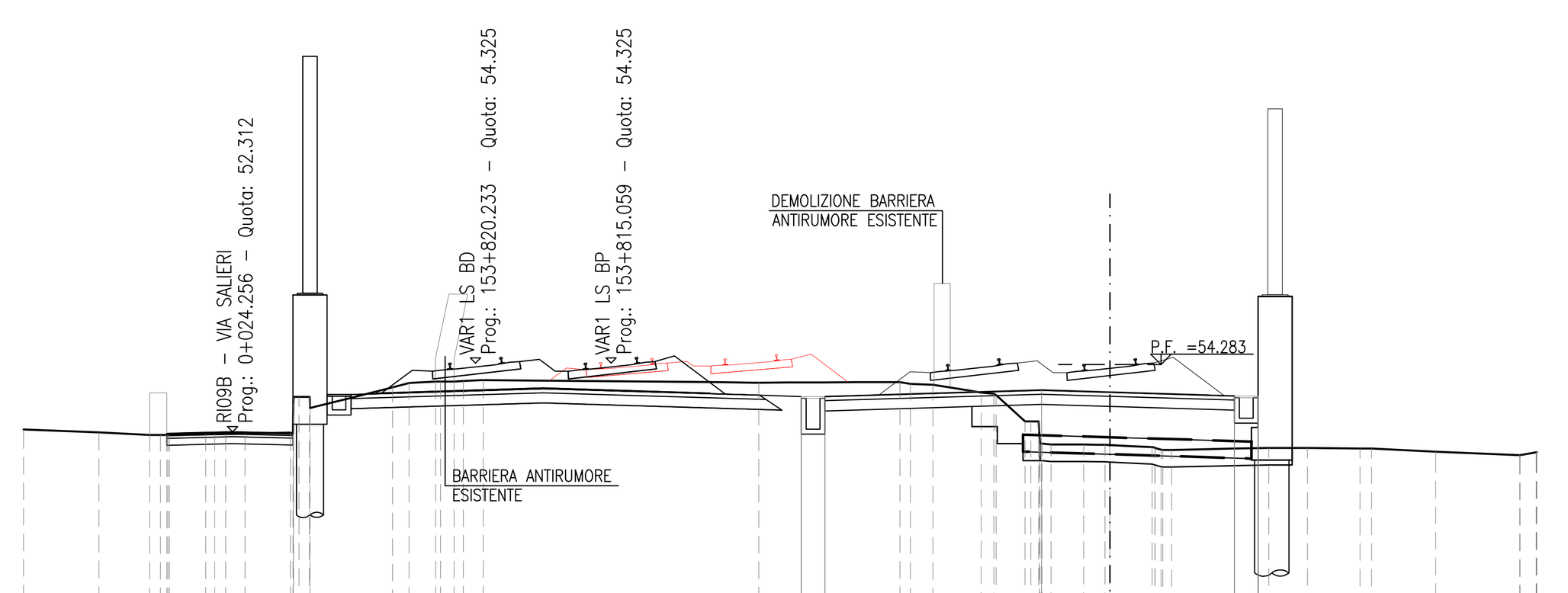


SCALA 1:200

Q. B. 45.000

| | |
|---|---|
| QUOTA TERRENO | 52.38 52.29 52.22 52.22 52.24 52.24 52.25 52.29 53.33 53.01 53.61 53.74 53.78 53.78 53.82 53.75 53.77 53.69 53.46 53.39 52.61 51.94 51.93 51.93 51.92 51.86 51.78 51.84 51.84 51.81 51.81 51.72 51.62 51.71 |
| DIST. PARZIALE TERRENO | 2.21 1.49 1.07 0.56 1.33 2.42 0.49 0.78 0.58 8.07 4.14 0.66 1.41 0.84 0.96 0.62 1.24 2.84 1.14 1.54 1.87 2.47 0.47 |
| QUOTA PROGETTO | 53.29 53.34 53.53 53.47 53.36 53.36 |
| DIST. PARZIALE PROGETTO | 0.70 6.35 2.00 3.65 0.70 |

## SEZIONE N.: RI09A-3
PROGRESSIVA: 2+575.000
QUOTA P. F.: 54.293

| | |
|---|---|
| SCOTICO RILEVATO | 6.64 m |
| SCAVO | 4.85 m² |
| SCAVO A GRADONI | 2.10 m² |
| PIANO DI POSA | 12.00 m |
| RILEVATO | 5.61 m² |
| ANTICAPILLARE | 2.97 m² |
| GEOTESSILE | 12.91 m |
| ANTIGERMINANTE | 12.00 m |
| SUPERCOMPATTATO | 12.01 m |
| SUB-BALLAST | 12.01 m |
| BALLAST | 5.37 m² |
| TAPPETINO ANTIVIBRANTE | 9.80 m |

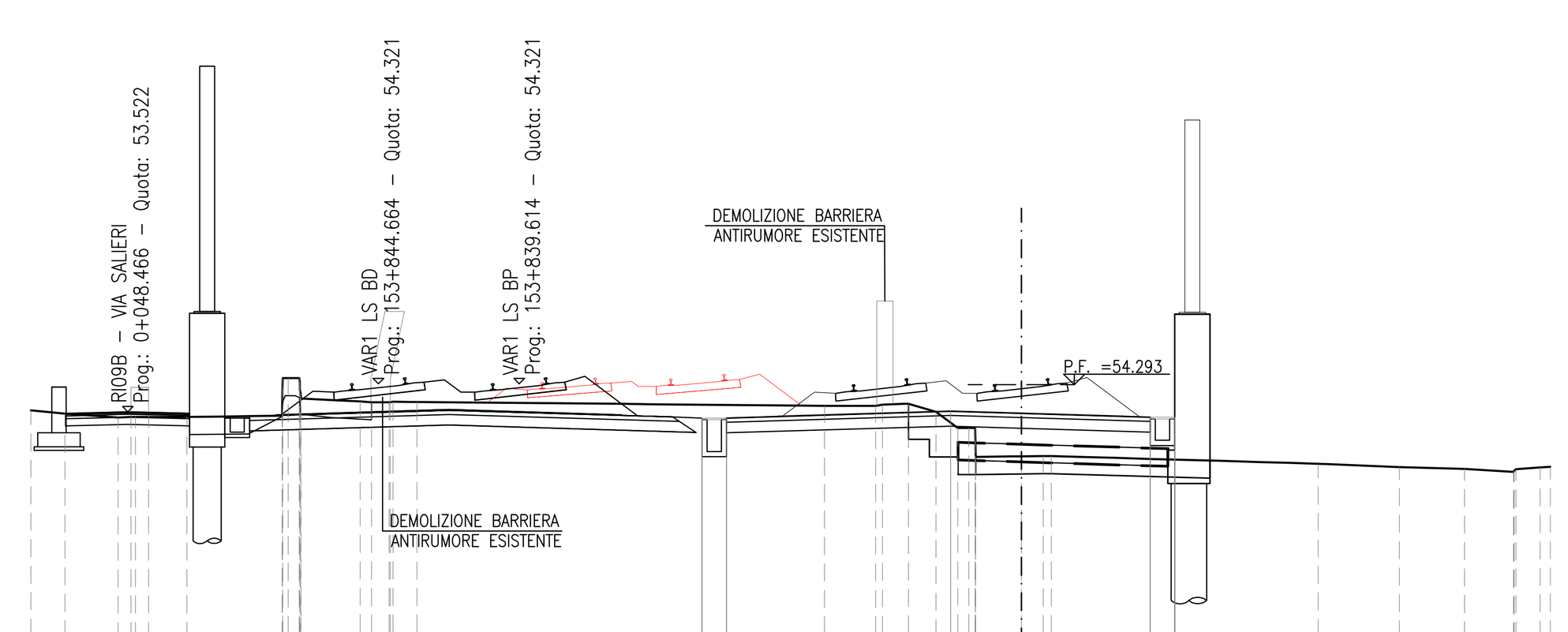


SCALA 1:200

Q. B. 45.000

| | |
|---|---|
| QUOTA TERRENO | 53.57 53.48 53.36 53.38 53.38 53.41 54.04 53.90 53.82 53.80 53.80 53.69 53.70 53.76 53.53 53.07 52.25 52.26 52.27 52.27 52.05 51.96 51.91 51.82 51.95 51.96 |
| DIST. PARZIALE TERRENO | 0.96 1.51 1.08 2.70 1.68 0.50 0.68 11.55 1.44 0.74 0.77 0.63 1.29 0.63 7.56 2.30 1.85 1.39 0.68 |
| QUOTA PROGETTO | 53.30 53.35 53.54 53.48 53.37 53.37 |
| DIST. PARZIALE PROGETTO | 0.70 6.35 2.00 3.65 0.70 |

## SEZIONE N.: RI09A-4
PROGRESSIVA: 2+600.000
QUOTA P. F.: 54.304

| | |
|---|---|
| SCOTICO RILEVATO | 7.36 m |
| SCAVO | 4.80 m² |
| SCAVO A GRADONI | 0.96 m² |
| PIANO DI POSA | 12.00 m |
| RILEVATO | 2.69 m² |
| ANTICAPILLARE | 3.08 m² |
| GEOTESSILE | 13.32 m |
| ANTIGERMINANTE | 12.00 m |
| SUPERCOMPATTATO | 12.01 m |
| SUB-BALLAST | 12.01 m |
| BALLAST | 5.37 m² |
| TAPPETINO ANTIVIBRANTE | 9.80 m |

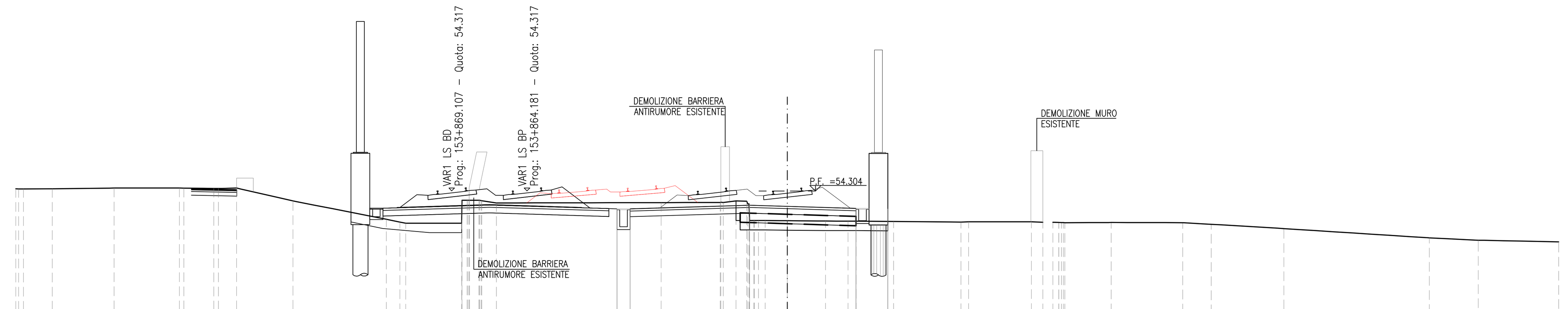


SCALA 1:200

Q. B. 45.000

| | |
|---|---|
| QUOTA TERRENO | 54.42 54.42 54.42 54.46 54.46 54.46 54.45 54.44 54.46 53.78 52.80 52.65 52.60 52.60 53.81 53.67 53.69 53.70 53.78 53.77 52.74 52.74 52.73 52.71 52.71 52.70 52.69 52.66 52.67 52.67 52.65 52.65 52.63 52.62 52.64 52.62 52.54 52.31 51.82 51.69 51.61 |
| DIST. PARZIALE TERRENO | 1.53 3.29 3.47 1.59 0.97 3.00 4.95 0.73 2.97 0.50 0.78 8.76 3.14 0.68 0.56 1.17 2.04 1.19 1.99 3.59 3.34 0.62 0.53 2.47 3.80 1.51 3.87 7.72 2.60 4.28 |
| QUOTA PROGETTO | 53.31 53.36 53.55 53.49 53.38 53.35 |
| DIST. PARZIALE PROGETTO | 0.70 6.35 2.00 3.65 1.70 |

## SEZIONE N.: RI09A-5
PROGRESSIVA: 2+627.241
QUOTA P. F.: 54.315

| | |
|---|---|
| SCOTICO RILEVATO | 6.64 m |
| SCAVO | 5.83 m² |
| PIANO DI POSA | 12.00 m |
| RILEVATO | 1.71 m² |
| ANTIGERMINANTE | 12.00 m |
| SUPERCOMPATTATO | 12.01 m |
| SUB-BALLAST | 12.01 m |
| BALLAST | 5.37 m² |
| TAPPETINO ANTIVIBRANTE | 9.80 m |

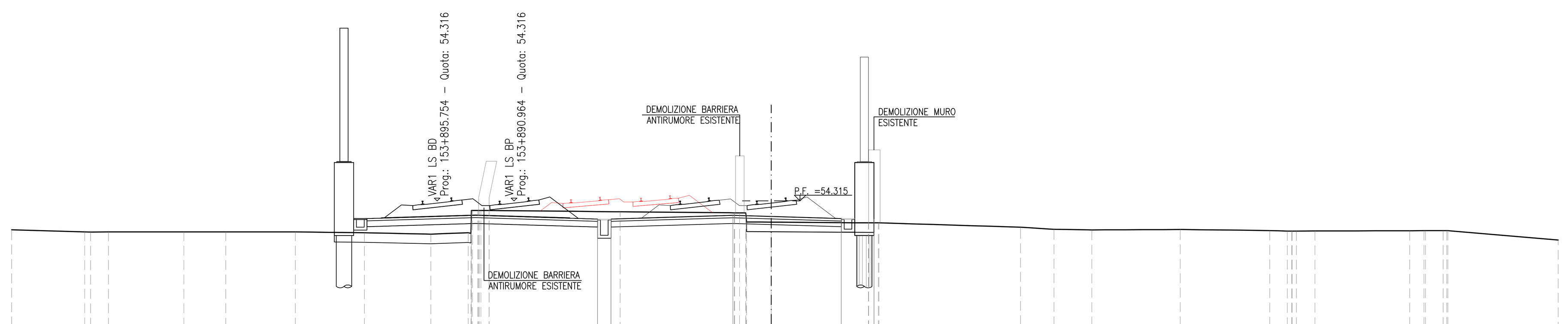


SCALA 1:200

Q. B. 44.000

| | |
|---|---|
| QUOTA TERRENO | 52.81 52.71 52.69 52.70 52.70 52.70 52.70 52.66 52.59 52.66 53.82 53.82 53.82 53.75 53.70 53.69 53.22 53.21 53.17 53.17 53.17 52.95 52.84 52.81 52.83 52.77 52.75 52.75 52.75 52.76 52.77 52.77 52.77 52.28 |
| DIST. PARZIALE TERRENO | 3.81 0.93 3.93 2.18 3.62 3.60 3.46 1.95 6.82 5.94 1.29 5.06 0.51 7.38 1.74 1.97 4.61 4.67 0.91 0.97 4.93 0.75 0.92 5.75 |
| QUOTA PROGETTO | 53.32 53.37 53.56 53.50 53.39 53.36 |
| DIST. PARZIALE PROGETTO | 0.70 6.35 2.00 3.65 1.70 |

## SEZIONE N.: RI09A-6
PROGRESSIVA: 2+650.000
QUOTA P. F.: 54.325

| | |
|---|---|
| SCOTICO RILEVATO | 5.56 m |
| SCAVO | 7.16 m² |
| PIANO DI POSA | 11.90 m |
| RILEVATO | 0.06 m² |
| ANTIGERMINANTE | 11.90 m |
| SUPERCOMPATTATO | 11.90 m |
| SUB-BALLAST | 11.90 m |
| BALLAST | 5.22 m² |
| TAPPETINO ANTIVIBRANTE | 9.80 m |

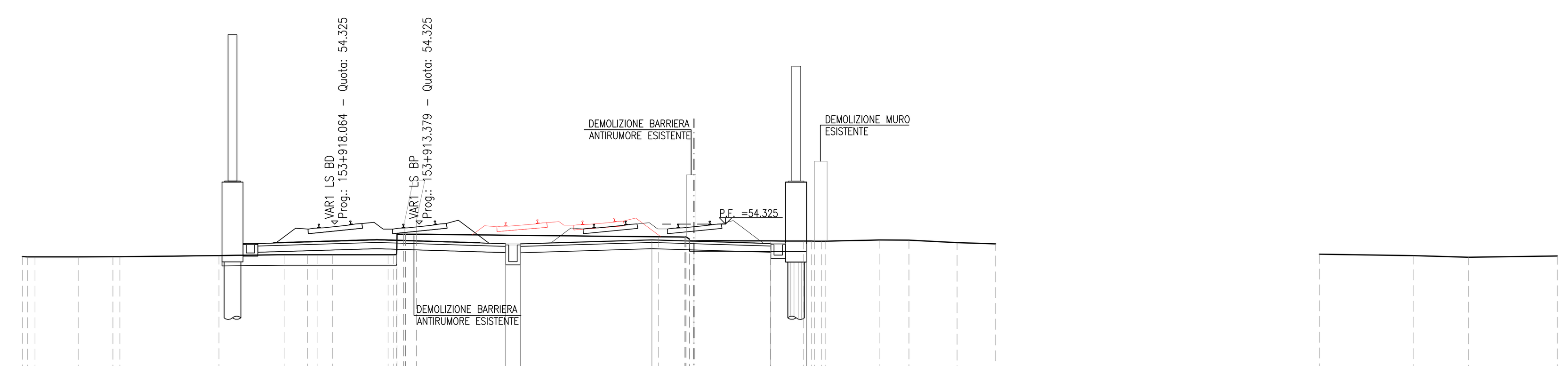


SCALA 1:200

Q. B. 45.000

| | |
|---|---|
| QUOTA TERRENO | 52.78 52.77 52.77 52.77 52.77 52.83 52.87 52.87 52.87 52.87 52.87 53.84 53.84 53.84 53.72 53.71 53.54 53.53 53.52 53.51 53.51 53.57 53.56 53.45 53.38 52.89 52.83 52.75 52.81 |
| DIST. PARZIALE TERRENO | 2.07 1.63 4.70 3.13 1.08 0.49 0.70 2.63 0.51 11.49 1.25 3.63 1.58 2.56 1.41 2.29 1.83 15.38 4.49 2.59 4.22 |
| QUOTA PROGETTO | 53.33 53.38 53.57 53.51 53.40 53.37 |
| DIST. PARZIALE PROGETTO | 0.70 6.25 2.00 3.65 1.70 |

## SEZIONE N.: RI09A-7
PROGRESSIVA: 2+675.000
QUOTA P. F.: 54.335

| | |
|---|---|
| SCAVO | 11.66 m² |
| PIANO DI POSA | 11.79 m |
| ANTIGERMINANTE | 11.79 m |
| SUPERCOMPATTATO | 11.79 m |
| SUB-BALLAST | 11.79 m |
| BALLAST | 5.07 m² |
| TAPPETINO ANTIVIBRANTE | 9.80 m |

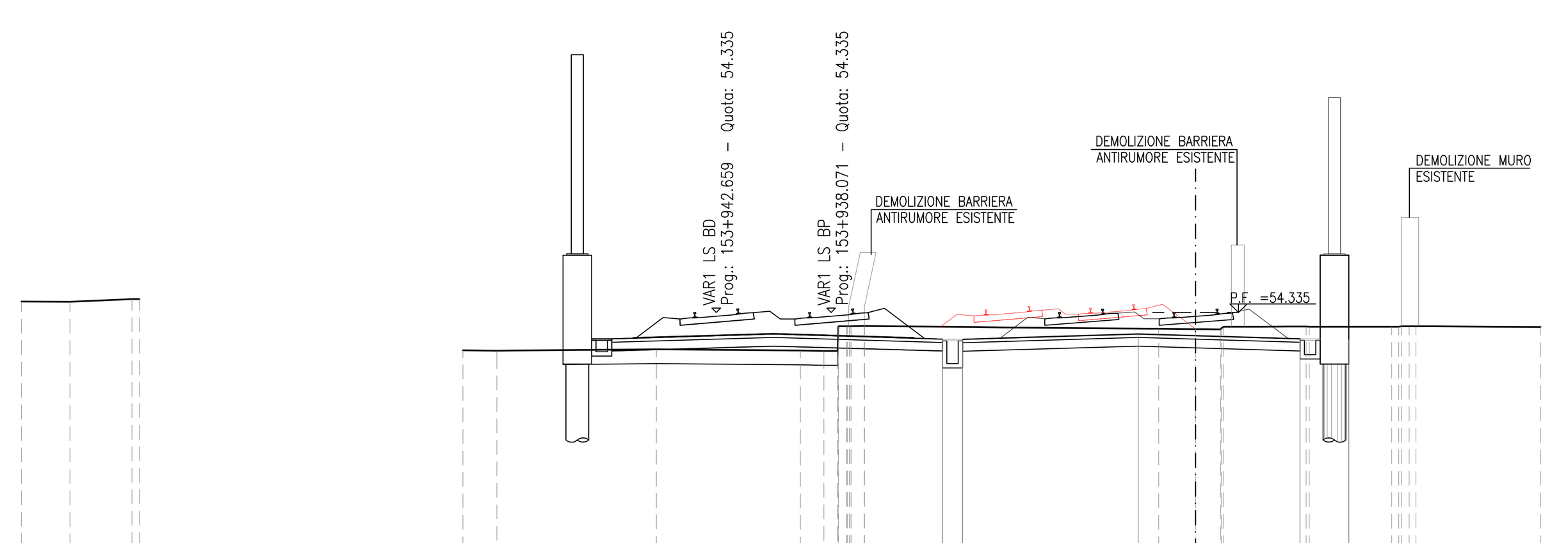


SCALA 1:200

Q. B. 44.000

| | |
|---|---|
| QUOTA TERRENO | 54.72 54.71 54.80 54.80 53.01 53.00 53.05 53.01 52.99 53.75 53.86 53.86 53.77 53.76 53.75 53.84 53.84 53.84 53.84 53.85 53.85 53.83 |
| DIST. PARZIALE TERRENO | 1.69 2.17 11.30 1.19 5.56 5.04 0.81 0.49 0.47 10.27 1.29 0.87 2.88 2.88 4.35 |
| QUOTA PROGETTO | 53.35 53.40 53.58 53.52 53.41 53.38 |
| DIST. PARZIALE PROGETTO | 0.70 6.14 2.00 3.65 1.70 |

## SEZIONE N.: RI09A-8
PROGRESSIVA: 2+700.000
QUOTA P. F.: 54.346

| | |
|---|---|
| SCAVO | 11.91 m² |
| PIANO DI POSA | 11.68 m |
| ANTIGERMINANTE | 11.68 m |
| SUPERCOMPATTATO | 11.68 m |
| SUB-BALLAST | 11.68 m |
| BALLAST | 4.92 m² |
| TAPPETINO ANTIVIBRANTE | 9.80 m |

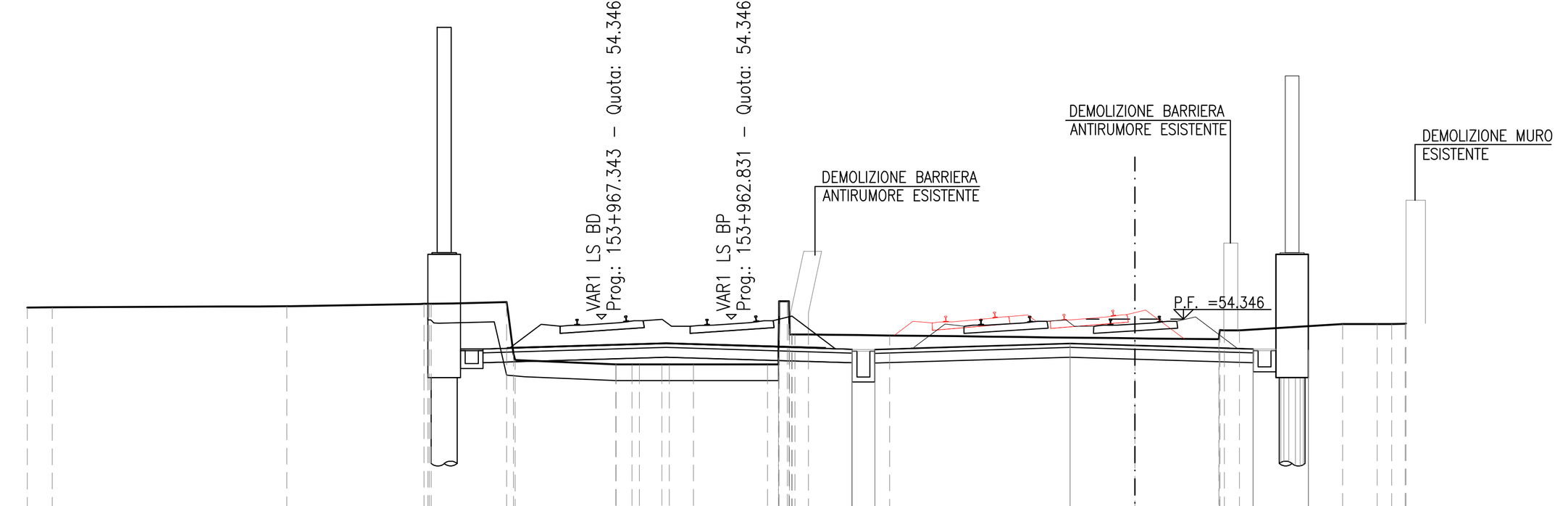


SCALA 1:200

Q. B. 44.000

| | |
|---|---|
| QUOTA TERRENO | 54.71 54.71 54.74 54.82 54.82 54.87 53.09 52.95 52.95 52.95 52.95 52.95 54.90 53.87 53.84 53.76 53.73 54.00 54.19 54.19 54.21 54.21 |
| DIST. PARZIALE TERRENO | 0.78 7.23 4.24 2.33 3.11 0.49 0.70 0.75 2.28 2.50 7.57 2.59 0.47 3.18 1.06 0.45 |
| QUOTA PROGETTO | 53.36 53.41 53.59 53.53 53.42 53.39 |
| DIST. PARZIALE PROGETTO | 0.70 6.03 2.00 3.65 1.70 |

## DISEGNI DI RIFERIMENTO

| DESCRIZIONE | CODICE |
|---|---|
| | |

## NOTE GENERALI

BINARI ESISTENTI IN DISMISSIONE

COMMITTENTE: RFI RETE FERROVIARIA ITALIANA GRUPPO FERROVIE DELLO STATO

ALTA SORVEGLIANZA: ITALFERR GRUPPO FERROVIE DELLO STATO

GENERAL CONTRACTOR: Consorzio IricAV Due

INFRASTRUTTURE FERROVIARIE STRATEGICHE DEFINITE DALLA LEGGE OBIETTIVO N. 443/01

LINEA A.V. /A.C. TORINO-VENEZIA Tratta VERONA-PADOVA

Lotto funzionale Verona-Bivio Vicenza

PROGETTO ESECUTIVO

RILEVATI

RILEVATO FERROVIARIO L.S. DAL KM 153+803,51 AL KM 154+423,10

GENERALE

Sezioni trasversali - Tav.1

| GENERAL CONTRACTOR | | DIRETTORE LAVORI | SCALA: |
|---|---|---|---|
| INTEGRATORE ... VENDA ... degli ingegneri di ... n. 4289 Data: | Consorzio Iricav Due Data: | ing. Luca ZACCARIA iscritto all'ordine degli ingegneri di Ravenna n. A1206 Data: | 1:200 |

| COMMESSA | LOTTO | FASE | ENTE | TIPO DOC. | OPERA/DISCIPLINA | PROGR. | REV. | FOGLIO |
|---|---|---|---|---|---|---|---|---|
| IN17 | 12 | E | I2 | W9 | RI09B0 | 001 | A | DI |

Consorzio IricAV Due

| VISTO CONSORZIO IRICAV DUE | |
|---|---|
| Firma | Data |
| ing. Luca RANDOLFI | |

Progettazione :

| Rev. | Descrizione | Redatto | Data | Verificato | Data | Approvato | Data | IL PROGETTISTA |
|---|---|---|---|---|---|---|---|---|
| | EMISSIONE | Roncà | 31/03/2021 | Guilarte | 31/03/2021 | Aiello | 31/03/2021 | Data: 31/03/2021 |

CIG. 8377957CD1 | CUP: J41E91000000009 | File: IN1712EI2W9RI09B0001A.DWG | Cod. origine: CODICE

Progetto cofinanziato dalla Unione Europea

Scala di plot:

TUTTI I DIRITTI DEL PRESENTE DOCUMENTO SONO RISERVATI: LA PRODUZIONE ANCHE PARZIALE È VIETATA