SEZIONE N.: RI09A-9
PROGRESSIVA: 2+725.000
QUOTA P. F.: 54.356

SCAVO	11.98 m²
PIANO DI POSA	11.56 m
ANTIGERMINANTE	11.56 m
SUPERCOMPATTATO	11.57 m
SUB-BALLAST	11.57 m
BALLAST	4.77 m²
TAPPETINO ANTIVIBRANTE	9.80 m

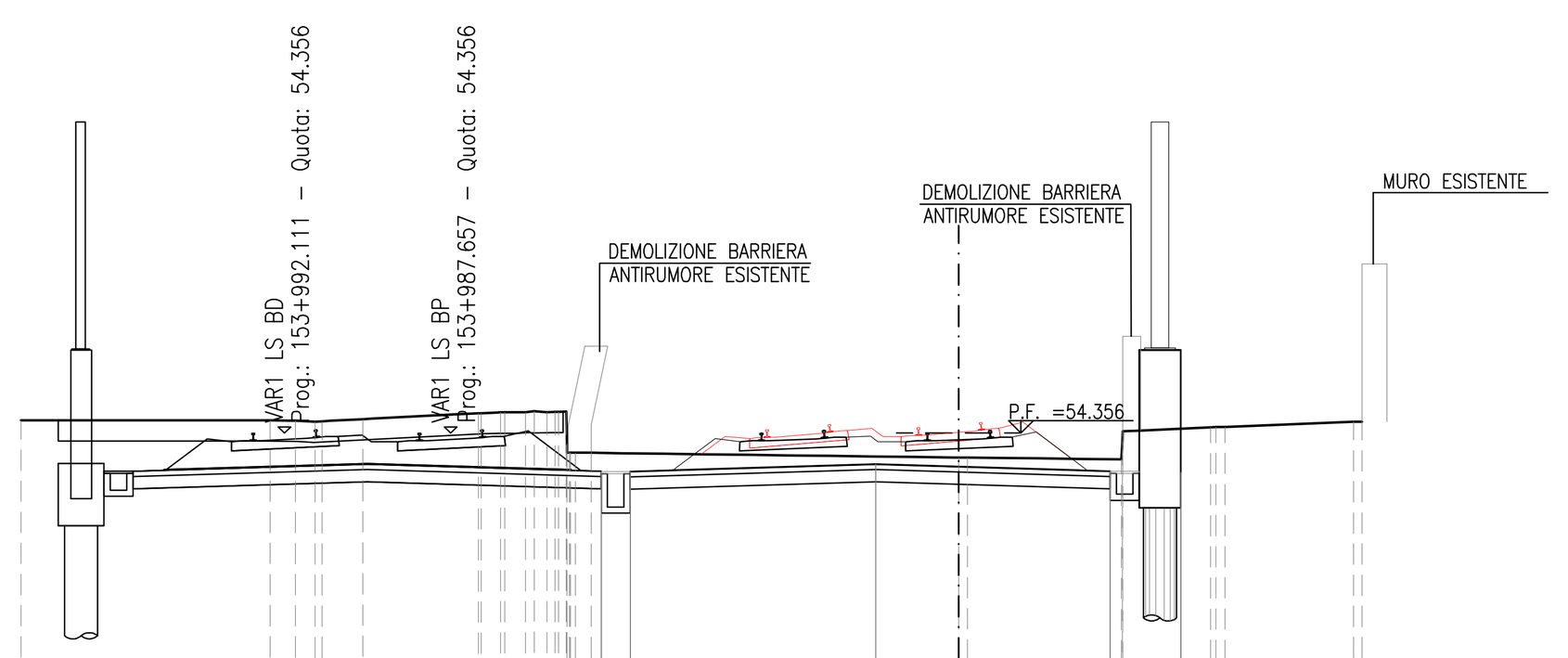

SCALA 1:200

Q. B. 43.000

QUOTA TERRENO	54.67 54.66 54.66 54.64 54.69 54.84 54.86 54.86 54.86 53.88 53.88 53.77 53.77 53.72 54.40 54.49 54.50 54.63 54.63
DIST. PARZIALE TERRENO	6.00 0.61 0.48 0.99 2.78 0.47 0.50 8.86 3.70 2.11 3.10
QUOTA PROGETTO	53.38 53.43 53.60 53.54 53.43 53.40
DIST. PARZIALE PROGETTO	0.70 5.91 2.00 3.65 1.70

SEZIONE N.: RI09A-10
PROGRESSIVA: 2+750.000
QUOTA P. F.: 54.367

SCAVO	11.37 m²
PIANO DI POSA	11.45 m
ANTIGERMINANTE	11.45 m
SUPERCOMPATTATO	11.46 m
SUB-BALLAST	11.46 m
BALLAST	4.64 m²
TAPPETINO ANTIVIBRANTE	9.80 m

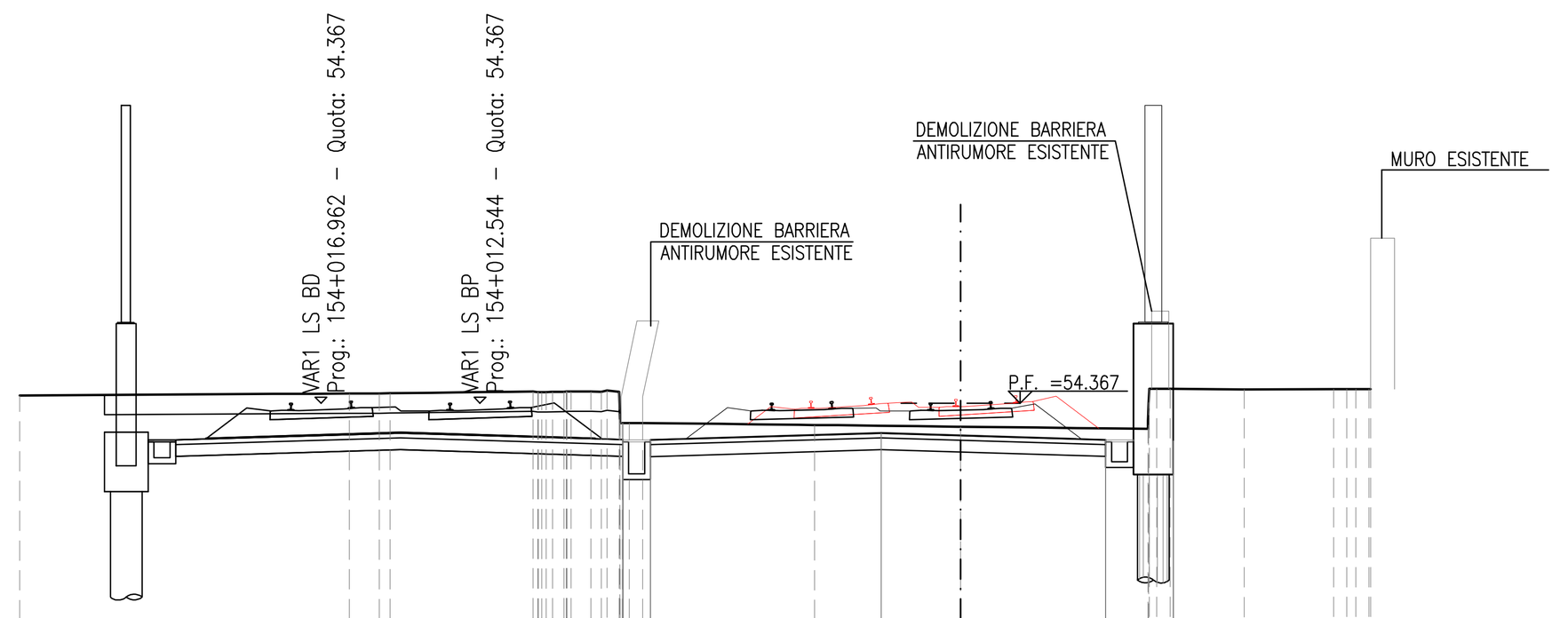

SCALA 1:200

Q. B. 43.000

QUOTA TERRENO	54.56 54.61 54.61 54.62 54.66 54.66 54.66 54.65 53.87 53.82 53.77 53.72 54.72 54.71 54.72 54.72 54.72
DIST. PARZIALE TERRENO	8.29 0.75 3.61 0.50 4.32 3.68 4.71 1.86 2.25
QUOTA PROGETTO	53.39 53.44 53.61 53.55 53.44 53.41
DIST. PARZIALE PROGETTO	0.70 5.80 2.00 3.65 1.70

SEZIONE N.: RI09A-11
PROGRESSIVA: 2+775.000
QUOTA P. F.: 54.377

SCAVO	10.65 m²
PIANO DI POSA	11.34 m
ANTIGERMINANTE	11.34 m
SUPERCOMPATTATO	11.35 m
SUB-BALLAST	11.35 m
BALLAST	4.51 m²
TAPPETINO ANTIVIBRANTE	9.80 m

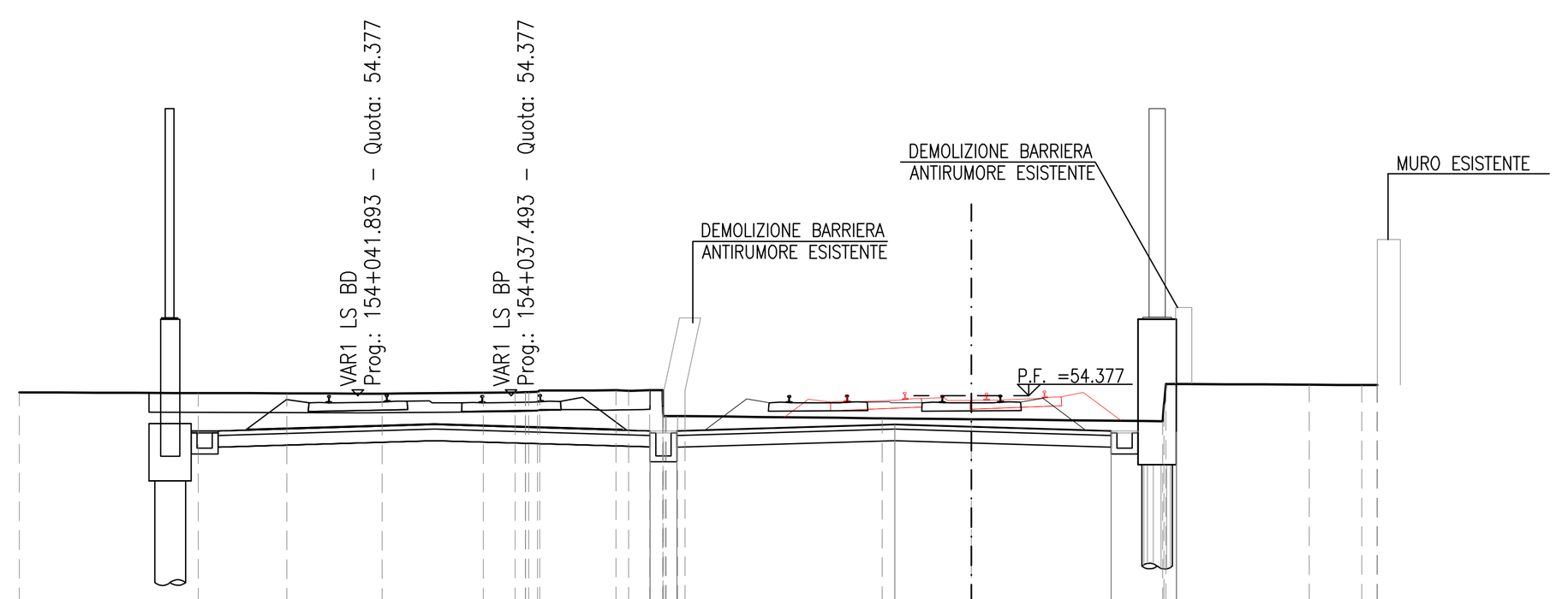

SCALA 1:200

Q. B. 43.000

QUOTA TERRENO	54.46 54.45 54.44 54.43 54.45 54.46 54.48 54.51 54.52 54.52 53.84 53.84 53.79 53.76 53.71 54.68 54.66 54.66 54.66
DIST. PARZIALE TERRENO	4.67 2.31 2.49 2.64 0.83 1.99 0.55 5.15 2.32 4.99 3.74 1.37
QUOTA PROGETTO	53.40 53.45 53.62 53.56 53.45 53.42
DIST. PARZIALE PROGETTO	0.70 5.69 2.00 3.65 1.70

SEZIONE N.: RI09A-12
PROGRESSIVA: 2+784.241
QUOTA P. F.: 54.381

SCAVO	10.38 m²
PIANO DI POSA	11.30 m
ANTIGERMINANTE	11.30 m
SUPERCOMPATTATO	11.31 m
SUB-BALLAST	11.31 m
BALLAST	4.46 m²
TAPPETINO ANTIVIBRANTE	9.80 m

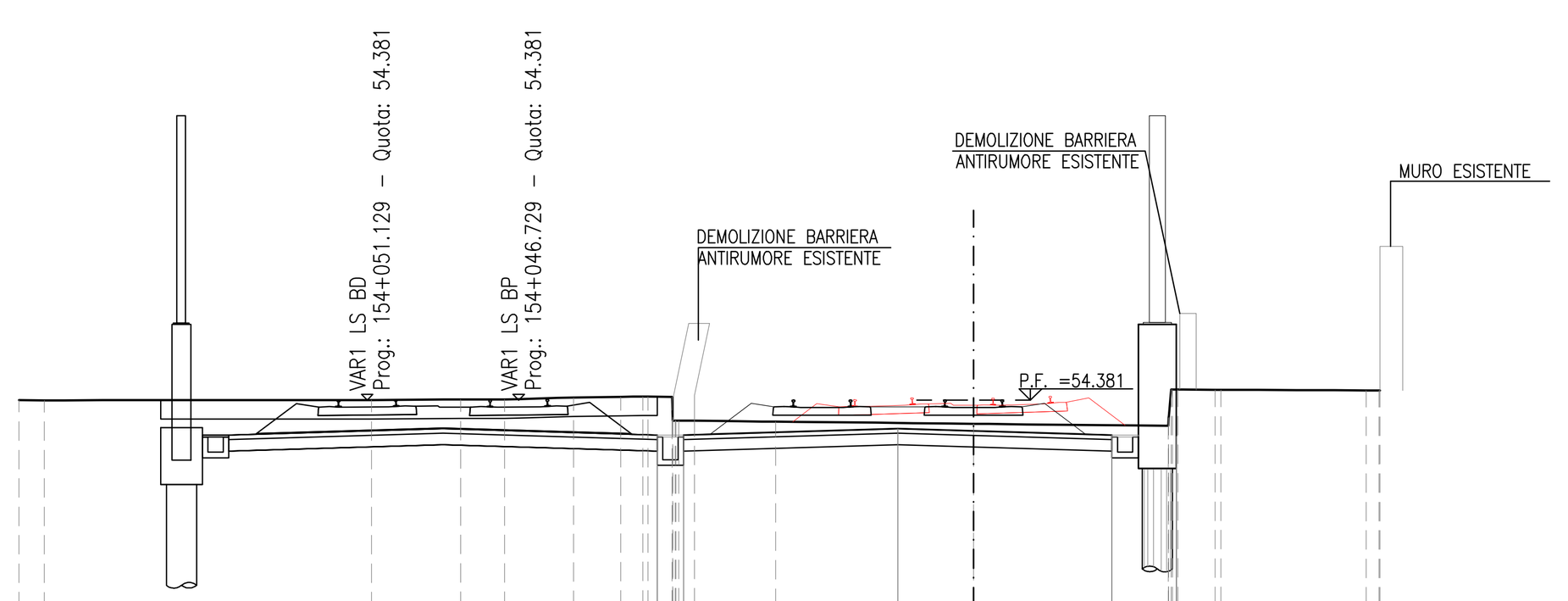

SCALA 1:200

Q. B. 43.000

QUOTA TERRENO	54.38 54.38 54.38 54.40 54.40 54.45 54.47 54.48 54.46 53.84 53.81 53.76 53.70 54.66 54.65 54.65 54.64 54.63
DIST. PARZIALE TERRENO	0.67 8.64 2.35 1.16 1.82 1.25 0.59 0.64 2.14 5.22 5.13 0.99 3.84
QUOTA PROGETTO	53.41 53.46 53.63 53.57 53.46 53.43
DIST. PARZIALE PROGETTO	0.70 5.65 2.00 3.65 1.70

SEZIONE N.: RI09A-13
PROGRESSIVA: 2+800.000
QUOTA P. F.: 54.388

SCAVO	10.04 m²
PIANO DI POSA	11.30 m
ANTIGERMINANTE	11.30 m
SUPERCOMPATTATO	11.31 m
SUB-BALLAST	11.31 m
BALLAST	4.46 m²
TAPPETINO ANTIVIBRANTE	9.80 m

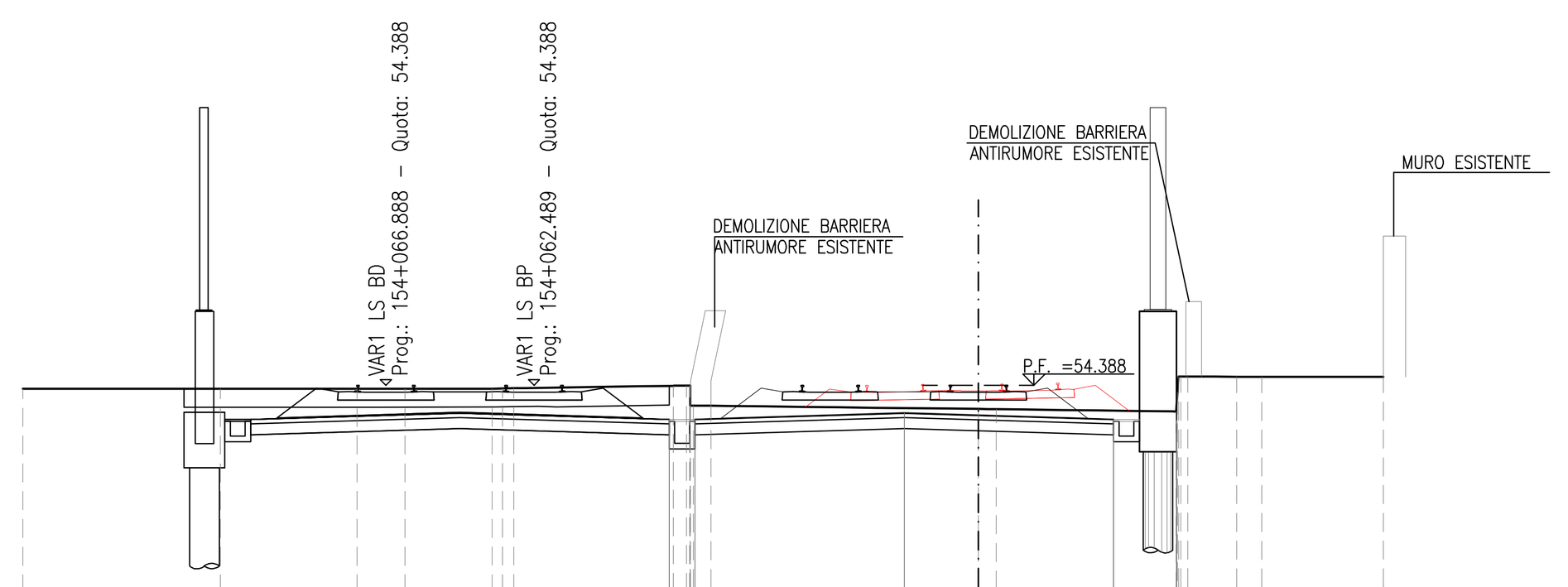

SCALA 1:200

Q. B. 43.000

QUOTA TERRENO	54.29 54.29 54.29 54.29 54.29 54.31 54.37 53.83 53.83 53.75 53.74 53.68 54.62 54.62 54.61 54.62
DIST. PARZIALE TERRENO	5.33 3.69 1.29 2.35 4.31 0.48 7.22 0.49 4.86 1.32 0.68 3.29
QUOTA PROGETTO	53.42 53.47 53.63 53.57 53.47 53.44
DIST. PARZIALE PROGETTO	0.70 5.65 2.00 3.65 1.70

SEZIONE N.: RI09A-14
PROGRESSIVA: 2+825.000
QUOTA P. F.: 54.398

SCAVO	8.60 m²
PIANO DI POSA	11.30 m
ANTIGERMINANTE	11.30 m
SUPERCOMPATTATO	11.31 m
SUB-BALLAST	11.31 m
BALLAST	4.46 m²
TAPPETINO ANTIVIBRANTE	9.80 m

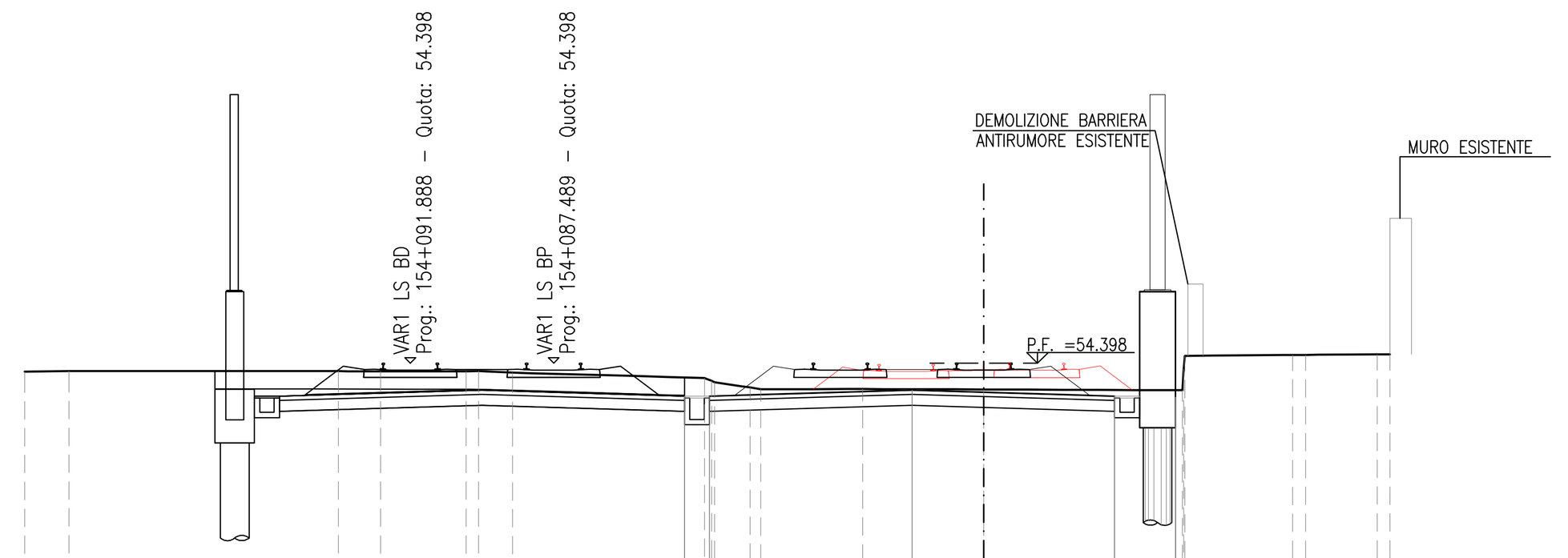

SCALA 1:200

Q. B. 43.000

QUOTA TERRENO	54.16 54.18 54.17 54.17 54.17 54.18 54.13 53.99 53.87 53.72 53.67 53.68 53.66 53.64 54.60 54.63 54.63 54.65 54.64
DIST. PARZIALE TERRENO	1.24 7.52 1.17 2.39 0.95 5.36 0.99 2.85 3.37 5.54 3.01 2.00
QUOTA PROGETTO	53.43 53.48 53.65 53.59 53.48 53.45
DIST. PARZIALE PROGETTO	0.70 5.65 2.00 3.65 1.70

SEZIONE N.: RI09A-15
PROGRESSIVA: 2+850.000
QUOTA P. F.: 54.409

SCAVO	7.67 m²
PIANO DI POSA	11.30 m
ANTIGERMINANTE	11.30 m
SUPERCOMPATTATO	11.31 m
SUB-BALLAST	11.31 m
BALLAST	4.46 m²
TAPPETINO ANTIVIBRANTE	9.80 m

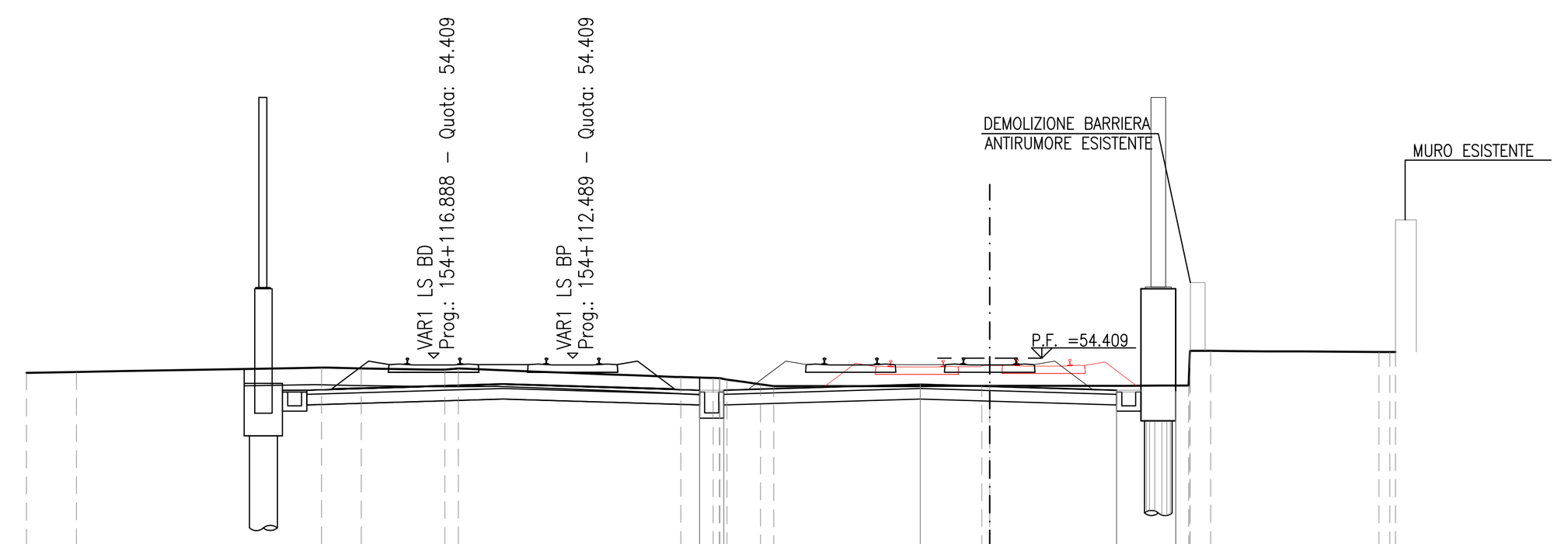

SCALA 1:200

Q. B. 43.000

QUOTA TERRENO	53.99 54.01 54.14 54.11 54.08 54.11 53.87 53.84 53.80 53.66 53.61 53.61 53.61 53.62 54.62 54.59 54.59
DIST. PARZIALE TERRENO	1.44 7.05 1.14 2.40 6.40 0.93 0.96 5.99 5.72 0.59 4.85
QUOTA PROGETTO	53.44 53.49 53.66 53.60 53.49 53.46
DIST. PARZIALE PROGETTO	0.70 5.65 2.00 3.65 1.70

SEZIONE N.: RI09A-16
PROGRESSIVA: 2+875.000
QUOTA P. F.: 54.419

SCAVO	6.74 m²
PIANO DI POSA	11.30 m
ANTIGERMINANTE	11.30 m
SUPERCOMPATTATO	11.31 m
SUB-BALLAST	11.31 m
BALLAST	4.46 m²
TAPPETINO ANTIVIBRANTE	9.80 m

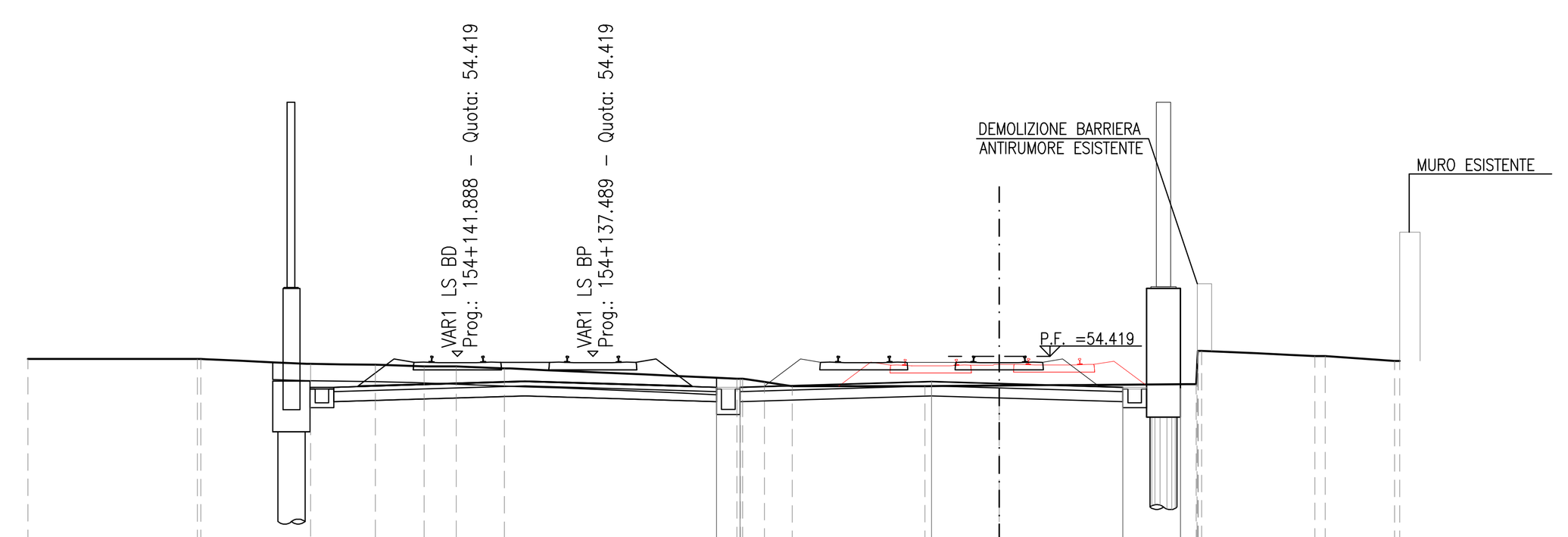

SCALA 1:200

Q. B. 43.000

QUOTA TERRENO	54.34 54.34 54.33 54.19 54.17 54.12 54.12 54.06 53.76 53.66 53.53 53.54 53.55 53.59 54.58 54.43 54.43 54.28 54.28
DIST. PARZIALE TERRENO	5.00 3.24 1.91 1.44 0.95 1.43 6.86 0.64 0.81 3.92 2.19 5.81 3.35 2.05
QUOTA PROGETTO	53.45 53.50 53.67 53.61 53.50 53.47
DIST. PARZIALE PROGETTO	0.70 5.65 2.00 3.65 1.70

DISEGNI DI RIFERIMENTO

DESCRIZIONE	CODICE

NOTE GENERALI

BINARI ESISTENTI IN DISMISSIONE

COMMITTENTE: RFI RETE FERROVIARIA ITALIANA – GRUPPO FERROVIE DELLO STATO

ALTA SORVEGLIANZA: ITALFERR – GRUPPO FERROVIE DELLO STATO

GENERAL CONTRACTOR: Consorzio IricAV Due

INFRASTRUTTURE FERROVIARIE STRATEGICHE DEFINITE DALLA LEGGE OBIETTIVO N. 443/01

LINEA A.V. /A.C. TORINO-VENEZIA Tratta VERONA-PADOVA
Lotto funzionale Verona-Bivio Vicenza

PROGETTO ESECUTIVO

RILEVATI
RILEVATO FERROVIARIO L.S. DAL KM 153+803,51 AL KM 154+423,10
GENERALE

Sezioni trasversali - Tav.2

GENERAL CONTRACTOR		DIRETTORE LAVORI	SCALA :
INTEGRATORE ...VENDA ...degli ingegneri di ... n. 4289 Data:	Consorzio Iricav Due Data:	ing. Luca ZACCARIA iscritto all'ordine degli ingegneri di Ravenna n. A1206 Data:	1:200

COMMESSA	LOTTO	FASE	ENTE	TIPO DOC.	OPERA/DISCIPLINA	PROGR.	REV.	FOGLIO
IN17	12	E	I2	W9	RI09B0	002	A	DI

Consorzio IricAV Due

VISTO CONSORZIO IRICAV DUE	
Firma	Data
ing. Luca RANDOLFI	

Progettazione :

Rev.	Descrizione	Redatto	Data	Verificato	Data	Approvato	Data	IL PROGETTISTA
	EMISSIONE	Roncà	31/03/2021	Guilarte	31/03/2021	Aiello	31/03/2021	Il Responsabile (Dott. Ing. V. Aiello) ALBO PROVINCIALE INGEGNERI VERONA ... Data: 31/03/2021

CIG. 8377957CD1 | CUP: J41E91000000009 | File: IN1712EI2W9RI09B0002A.DWG | Cod. origine: CODICE

Progetto cofinanziato dalla Unione Europea

Scala di plot:

TUTTI I DIRITTI DEL PRESENTE DOCUMENTO SONO RISERVATI: LA PRODUZIONE ANCHE PARZIALE È VIETATA