SEZIONE N.: RI10A-1
PROGRESSIVA: 3+160.000
QUOTA P. F.: 53.933

SCAVO	13.18 m²
PIANO DI POSA	11.30 m
ANTIGERMINANTE	11.30 m
SUPERCOMPATTATO	11.31 m
SUB-BALLAST	11.31 m
BALLAST	4.73 m²
TAPPETINO ANTIVIBRANTE	9.80 m

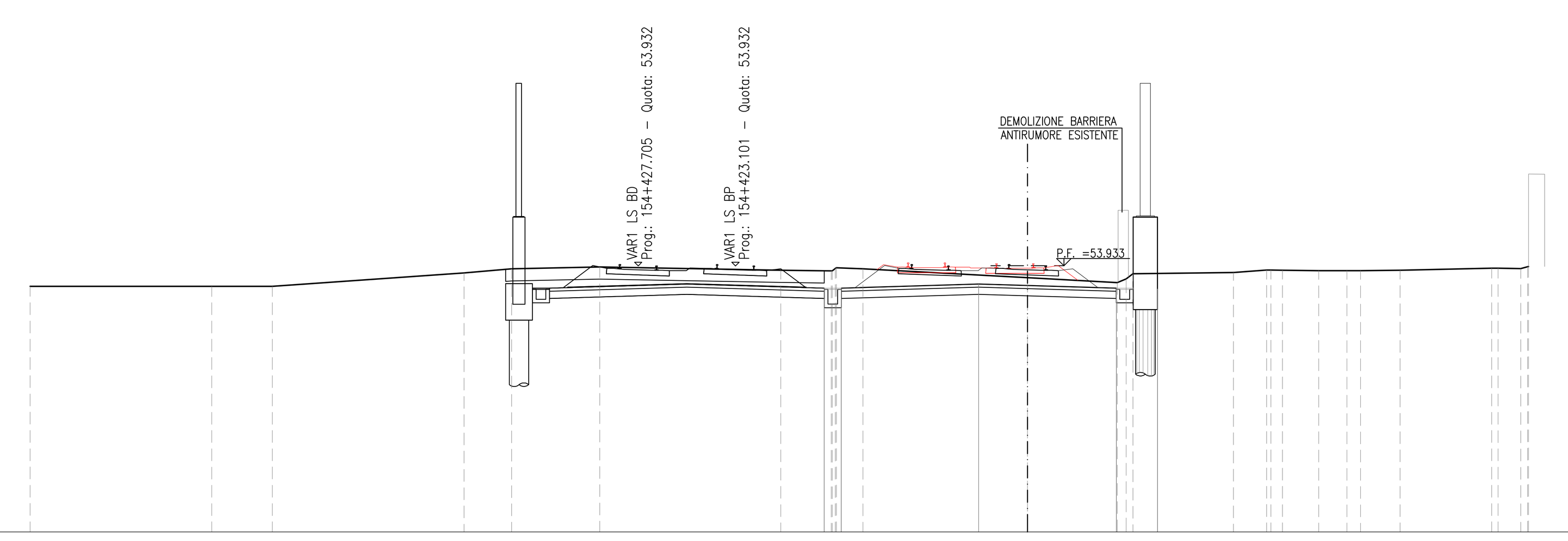

SCALA 1:200

Q. B. 43.000

QUOTA TERRENO	53.09 53.09 53.09 53.64 53.81 53.89 53.75 53.72 53.85 53.81 53.44 53.24 53.61 53.65 53.76 53.75 53.74 53.73 53.73 53.75 53.84 53.84 53.82 53.90
DIST. PARZIALE TERRENO	7.47 2.49 7.89 1.96 3.62 7.45 2.08 1.09 6.76 3.70 4.13 1.37 0.47 1.49 1.16 0.56 1.63 3.77 0.94
QUOTA PROGETTO	52.96 53.01 53.18 53.12 53.01 52.98
DIST. PARZIALE PROGETTO	0.70 5.65 2.00 3.65 1.70

SEZIONE N.: RI10A-2
PROGRESSIVA: 3+175.000
QUOTA P. F.: 53.901

SCOTICO TRINCEA	2.01 m
SCAVO	11.36 m²
PIANO DI POSA	11.30 m
ANTIGERMINANTE	11.30 m
SUPERCOMPATTATO	11.31 m
SUB-BALLAST	11.31 m
BALLAST	4.65 m²
TAPPETINO ANTIVIBRANTE	9.80 m

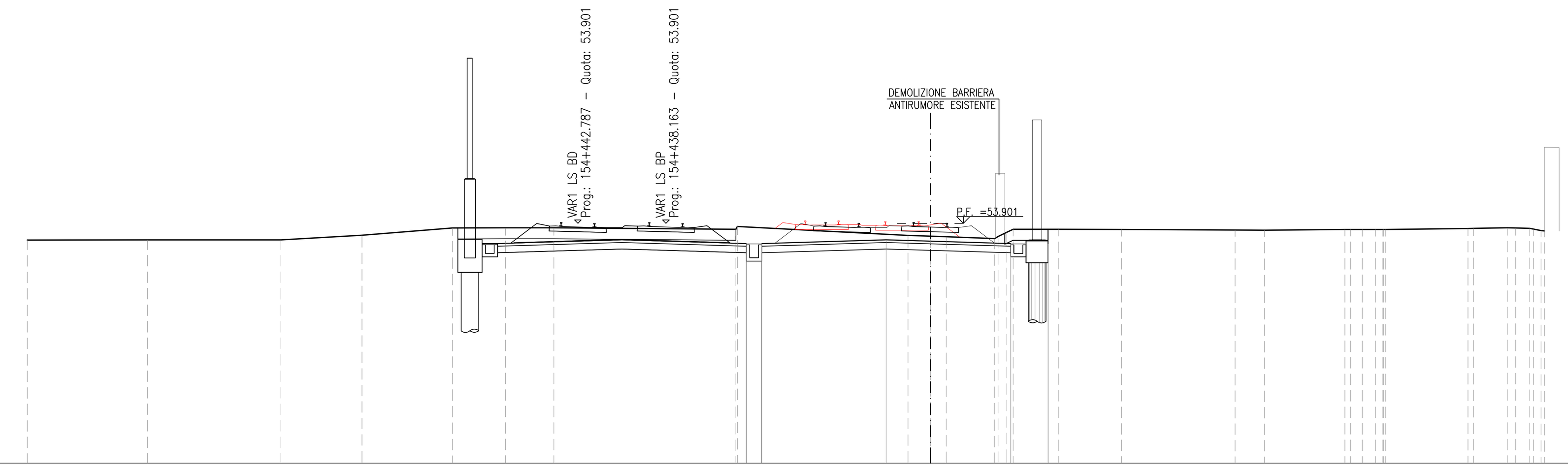

SCALA 1:200

Q. B. 43.000

QUOTA TERRENO	53.14 53.15 53.15 53.36 53.69 53.70 53.69 53.63 53.75 53.35 53.31 53.29 53.20 53.49 53.63 53.63 53.62 53.59 53.58 53.62 53.62 53.62 53.62 53.66 53.67 53.69 53.69 53.67 53.57 53.55
DIST. PARZIALE TERRENO	5.46 6.05 3.69 4.10 2.41 2.19 8.27 7.75 1.01 0.72 2.20 2.05 2.87 5.16 1.34 3.65 0.52 0.62 3.73 1.53 0.64
QUOTA PROGETTO	52.93 52.98 53.15 53.09 52.98 52.95
DIST. PARZIALE PROGETTO	0.70 5.65 2.00 3.65 1.70

SEZIONE N.: RI10A-3
PROGRESSIVA: 3+200.000
QUOTA P. F.: 53.849

SCOTICO TRINCEA	6.17 m
SCAVO	9.14 m²
PIANO DI POSA	12.00 m
RILEVATO	0.18 m²
ANTIGERMINANTE	12.00 m
SUPERCOMPATTATO	12.01 m
SUB-BALLAST	12.01 m
BALLAST	4.52 m²
TAPPETINO ANTIVIBRANTE	9.80 m
MISTO GRANULARE STABILIZZATO / CEMENTATO	0.30 m²

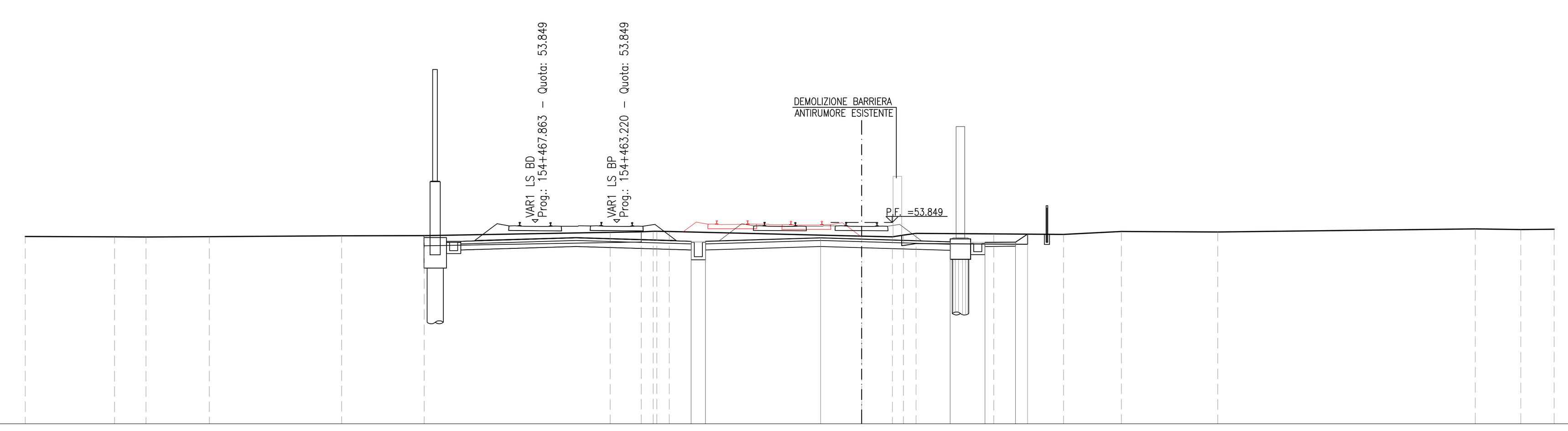

SCALA 1:200

Q. B. 44.000

QUOTA TERRENO	53.16 53.15 53.14 53.16 53.20 53.21 53.37 53.40 53.42 53.41 53.18 53.15 53.23 53.32 53.29 53.27 53.41 53.38 53.54 53.51 53.52
DIST. PARZIALE TERRENO	4.38 1.54 3.10 6.49 4.04 9.12 1.52 0.59 0.61 9.42 1.51 0.54 0.62 3.81 3.42 2.84 4.72 12.62 2.24 1.63
QUOTA PROGETTO	52.88 52.93 53.10 53.04 52.91 52.88 52.89 53.28
DIST. PARZIALE PROGETTO	0.70 5.65 2.00 4.35 1.70 1.50 0.59

SEZIONE N.: RI10A-4
PROGRESSIVA: 3+212.231
QUOTA P. F.: 53.824

SCOTICO TRINCEA	6.88 m
SCAVO	8.67 m²
PIANO DI POSA	12.00 m
RILEVATO	0.18 m²
ANTIGERMINANTE	12.00 m
SUPERCOMPATTATO	12.01 m
SUB-BALLAST	12.01 m
BALLAST	4.46 m²
TAPPETINO ANTIVIBRANTE	9.80 m
MISTO GRANULARE STABILIZZATO / CEMENTATO	0.30 m²

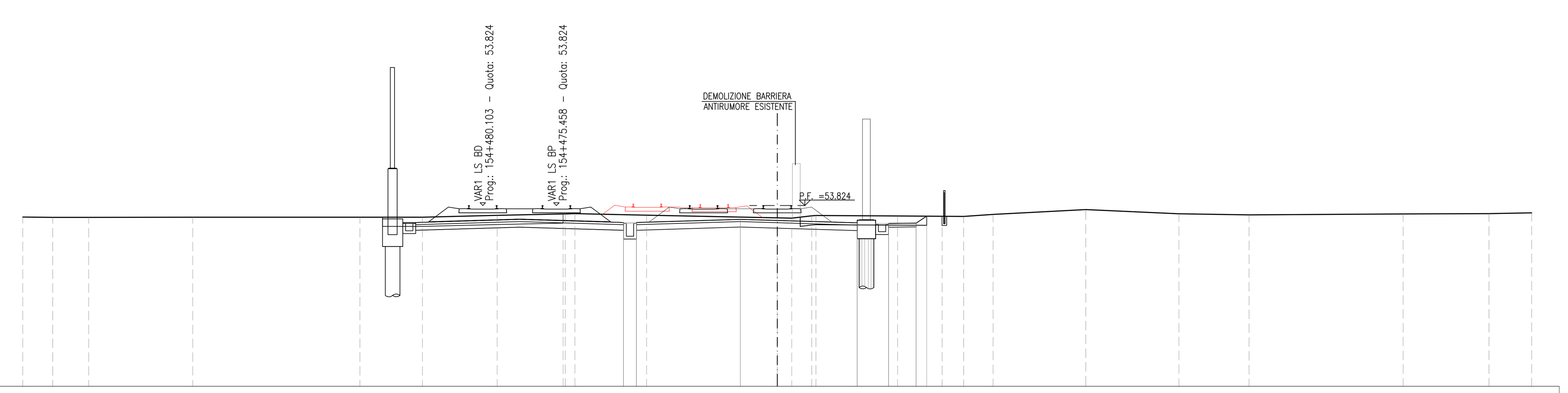

SCALA 1:200

Q. B. 44.000

QUOTA TERRENO	53.20 53.18 53.18 53.18 53.19 53.19 53.29 53.36 53.39 53.29 53.15 53.14 53.26 53.28 53.26 53.24 53.23 53.34 53.61 53.37 53.31 53.37 53.38 53.42
DIST. PARZIALE TERRENO	1.63 1.96 5.65 9.08 3.40 4.06 3.58 0.53 3.90 7.10 0.79 1.09 4.44 2.42 1.17 1.60 5.04 5.06 3.81 8.38 4.66 2.32
QUOTA PROGETTO	52.85 52.90 53.07 53.01 52.88 52.85 52.87 53.25
DIST. PARZIALE PROGETTO	0.70 5.65 2.00 4.35 1.70 1.50 0.57

SEZIONE N.: RI10A-5
PROGRESSIVA: 3+225.000
QUOTA P. F.: 53.797

SCOTICO TRINCEA	7.53 m
SCAVO	7.93 m²
PIANO DI POSA	12.00 m
RILEVATO	0.16 m²
ANTIGERMINANTE	12.00 m
SUPERCOMPATTATO	12.01 m
SUB-BALLAST	12.01 m
BALLAST	4.46 m²
TAPPETINO ANTIVIBRANTE	9.80 m
MISTO GRANULARE STABILIZZATO / CEMENTATO	0.30 m²

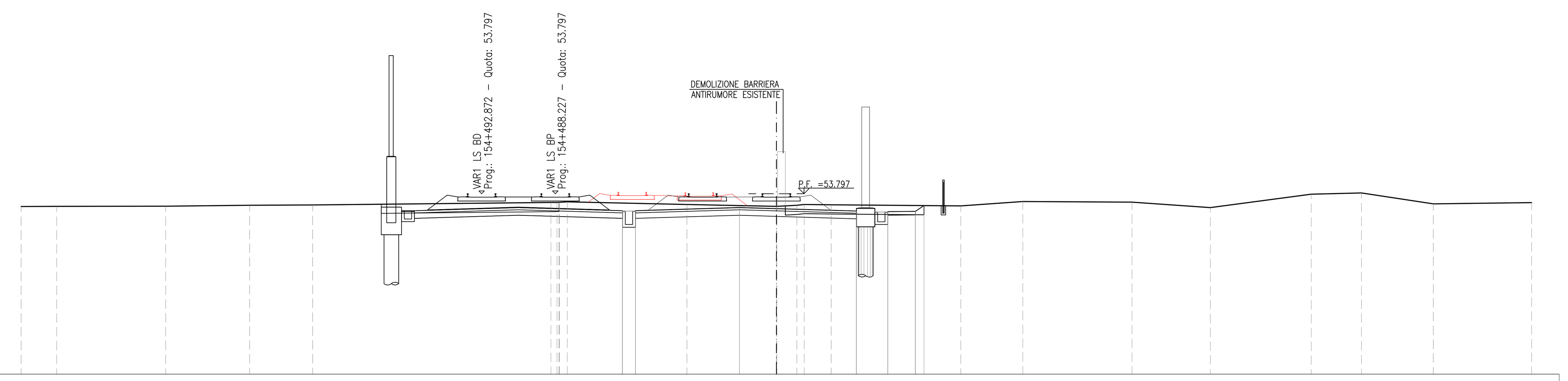

SCALA 1:200

Q. B. 44.000

QUOTA TERRENO	53.10 53.10 53.11 53.17 53.18 53.32 53.35 53.21 53.11 53.11 53.17 53.21 53.19 53.13 53.37 53.34 53.04 53.77 53.83 53.25 53.31
DIST. PARZIALE TERRENO	1.94 5.92 4.55 3.41 12.94 6.49 4.86 1.08 1.46 7.04 3.37 5.93 4.25 5.48 2.72 3.91 5.33
QUOTA PROGETTO	52.82 52.87 53.04 52.98 52.85 52.82 52.84 53.15
DIST. PARZIALE PROGETTO	0.70 5.65 2.00 4.35 1.70 1.50 0.46

SEZIONE N.: RI10A-6
PROGRESSIVA: 3+250.000
QUOTA P. F.: 53.745

SCOTICO RILEVATO	8.68 m
SCAVO	5.64 m²
PIANO DI POSA	12.00 m
RILEVATO	0.46 m²
ANTIGERMINANTE	12.00 m
SUPERCOMPATTATO	12.01 m
SUB-BALLAST	12.01 m
BALLAST	4.46 m²
TAPPETINO ANTIVIBRANTE	9.80 m
MISTO GRANULARE STABILIZZATO / CEMENTATO	0.30 m²

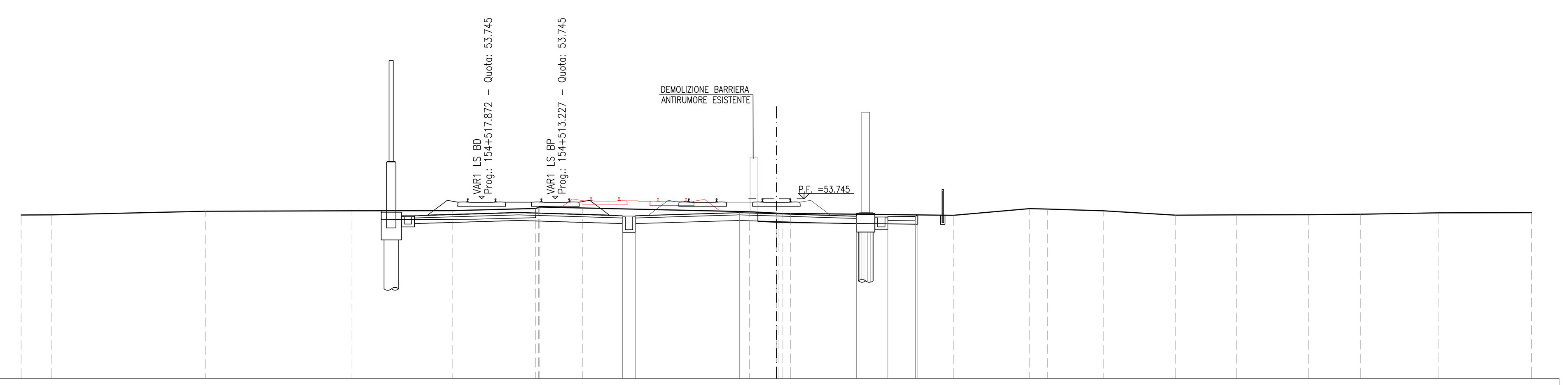

SCALA 1:200

Q. B. 44.000

QUOTA TERRENO	52.87 52.88 53.07 53.10 53.11 53.22 53.30 53.25 53.04 52.97 52.95 52.85 53.22 53.19 53.10 52.86 52.87 52.89 52.91 52.99 52.99
DIST. PARZIALE TERRENO	1.64 8.37 7.95 5.44 4.53 2.34 9.05 1.46 8.83 4.15 0.97 3.03 3.91 3.33 3.90 2.83 4.24 5.04
QUOTA PROGETTO	52.77 52.82 52.99 52.93 52.80 52.77 52.79 52.87
DIST. PARZIALE PROGETTO	0.70 5.65 2.00 4.35 1.70 1.50

SEZIONE N.: RI10A-7
PROGRESSIVA: 3+256.984
QUOTA P. F.: 53.731

SCOTICO RILEVATO	9.00 m
SCAVO	5.18 m²
PIANO DI POSA	12.00 m
RILEVATO	0.56 m²
ANTIGERMINANTE	12.00 m
SUPERCOMPATTATO	12.01 m
SUB-BALLAST	12.01 m
BALLAST	4.46 m²
TAPPETINO ANTIVIBRANTE	9.80 m
MISTO GRANULARE STABILIZZATO / CEMENTATO	0.30 m²

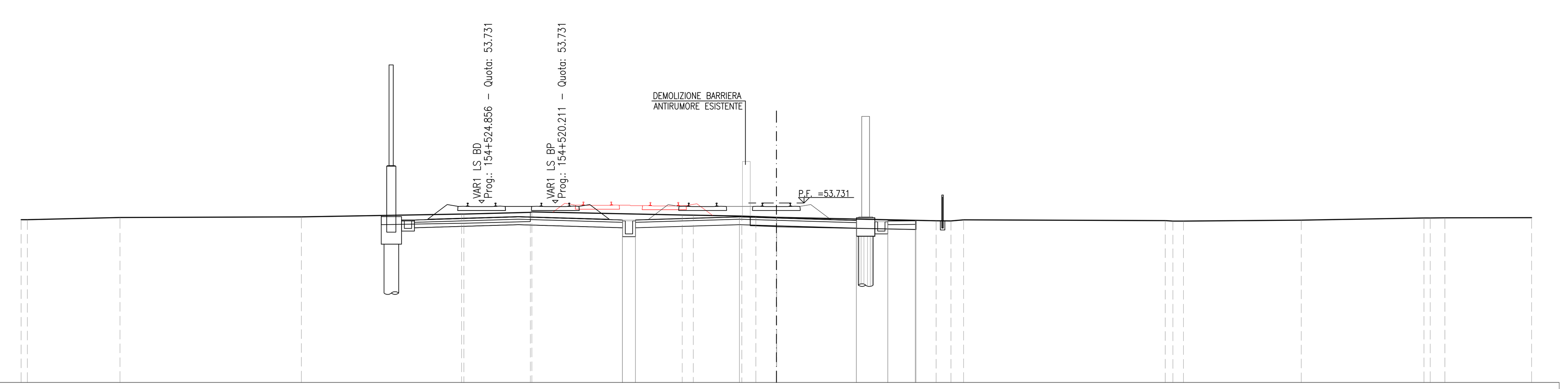

SCALA 1:200

Q. B. 44.000

QUOTA TERRENO	52.83 52.83 52.94 52.98 53.14 53.14 53.23 53.26 53.08 53.07 53.02 53.00 52.95 52.95 52.77 52.76 52.82 52.78 52.75 52.80 52.92 52.92 52.93 52.94
DIST. PARZIALE TERRENO	5.03 9.84 8.70 3.61 8.16 0.60 2.63 0.76 1.11 8.65 0.81 0.68 10.95 0.58 6.39 6.66 0.80 4.71
QUOTA PROGETTO	52.76 52.81 52.98 52.92 52.79 52.76 52.77 52.79
DIST. PARZIALE PROGETTO	0.70 5.65 2.00 4.35 1.70 1.50

SEZIONE N.: RI10A-8
PROGRESSIVA: 3+275.000
QUOTA P. F.: 53.693

SCOTICO RILEVATO	10.12 m
SCAVO	4.33 m²
PIANO DI POSA	12.00 m
RILEVATO	1.65 m²
ANTIGERMINANTE	12.00 m
SUPERCOMPATTATO	12.01 m
SUB-BALLAST	12.01 m
BALLAST	4.55 m²
TAPPETINO ANTIVIBRANTE	9.80 m
MISTO GRANULARE STABILIZZATO / CEMENTATO	0.30 m²

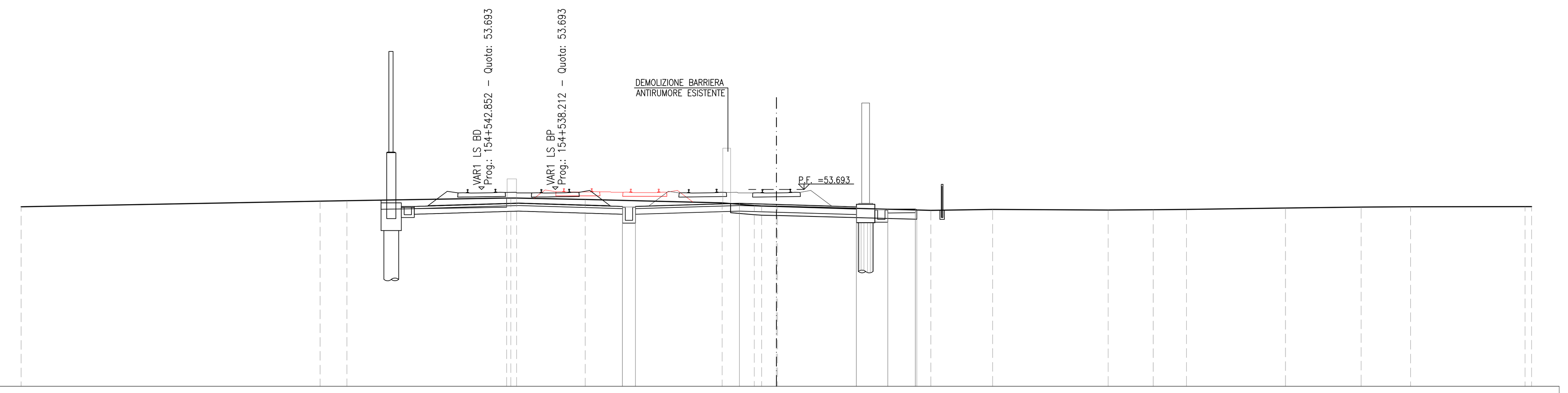

SCALA 1:200

Q. B. 43.000

QUOTA TERRENO	52.75 53.06 53.09 53.23 53.23 53.15 52.97 52.82 52.80 52.78 52.78 52.56 52.61 52.58 52.60 52.61 52.69 52.74 52.76 52.76
DIST. PARZIALE TERRENO	16.24 1.45 8.67 3.72 7.43 1.75 0.80 8.32 3.35 6.28 2.45 1.80 5.37 4.11 2.68 6.21
QUOTA PROGETTO	52.72 52.77 52.94 52.88 52.75 52.62 52.63 52.58
DIST. PARZIALE PROGETTO	0.70 5.65 2.00 4.35 1.70 1.50

DISEGNI DI RIFERIMENTO

DESCRIZIONE	CODICE

NOTE GENERALI

BINARI ESISTENTI IN DISMISSIONE

COMMITTENTE: RFI RETE FERROVIARIA ITALIANA GRUPPO FERROVIE DELLO STATO

ALTA SORVEGLIANZA: ITALFERR GRUPPO FERROVIE DELLO STATO

GENERAL CONTRACTOR: Consorzio IricAV Due

INFRASTRUTTURE FERROVIARIE STRATEGICHE DEFINITE DALLA LEGGE OBIETTIVO N. 443/01

LINEA A.V. /A.C. TORINO–VENEZIA Tratta VERONA–PADOVA
Lotto funzionale Verona–Bivio Vicenza

PROGETTO ESECUTIVO

RILEVATI

RILEVATO FERROVIARIO A.V. DAL KM 3+160,00 AL KM 3+700,00

GENERALE

Sezioni trasversali – Tav.1

GENERAL CONTRACTOR		DIRETTORE LAVORI	SCALA :
INTEGRATORE MALAVENDA, iscritto all'ordine degli ingegneri di ... n. 4289, Data:	Consorzio Iricav Due, Data:	ing. Luca ZACCARIA, iscritto all'ordine degli ingegneri di Ravenna n. A1206, Data:	1: 200

COMMESSA	LOTTO	FASE	ENTE	TIPO DOC.	OPERA/DISCIPLINA	PROGR.	REV.	FOGLIO
IN17	12	E	I2	W9	RI10A0	001	A	DI

VISTO CONSORZIO IRICAV DUE — Firma: ing. Luca RANDOLFI — Data

Progettazione :

Rev.	Descrizione	Redatto	Data	Verificato	Data	Approvato	Data	IL PROGETTISTA
A	EMISSIONE	Roncà	31/03/2021	Guilante	31/03/2021	Aiello	31/03/2021	
B								
C								

CIG. 8377957CD1 — CUP: J41E91000000009 — File: IN1712EI2W9RI10A0001A.DWG — Cod. origine: CODICE

Progetto cofinanziato dalla Unione Europea

Scala di plot:

TUTTI I DIRITTI DEL PRESENTE DOCUMENTO SONO RISERVATI: LA PRODUZIONE ANCHE PARZIALE È VIETATA