DISEGNI DI RIFERIMENTO

DESCRIZIONE	CODICE

NOTE GENERALI

BINARI ESISTENTI IN DISMISSIONE

SEZIONE N.: RI10B-1
PROGRESSIVA: 154+423.101
QUOTA P. F.: 53.932

SCOTICO TRINCEA	13.10 m
SCAVO	9.65 m²
PIANO DI POSA	11.30 m
ANTIGERMINANTE	11.30 m
SUPERCOMPATTATO	11.31 m
SUB-BALLAST	11.31 m
BALLAST	4.73 m²
TAPPETINO ANTIVIBRANTE	9.80 m

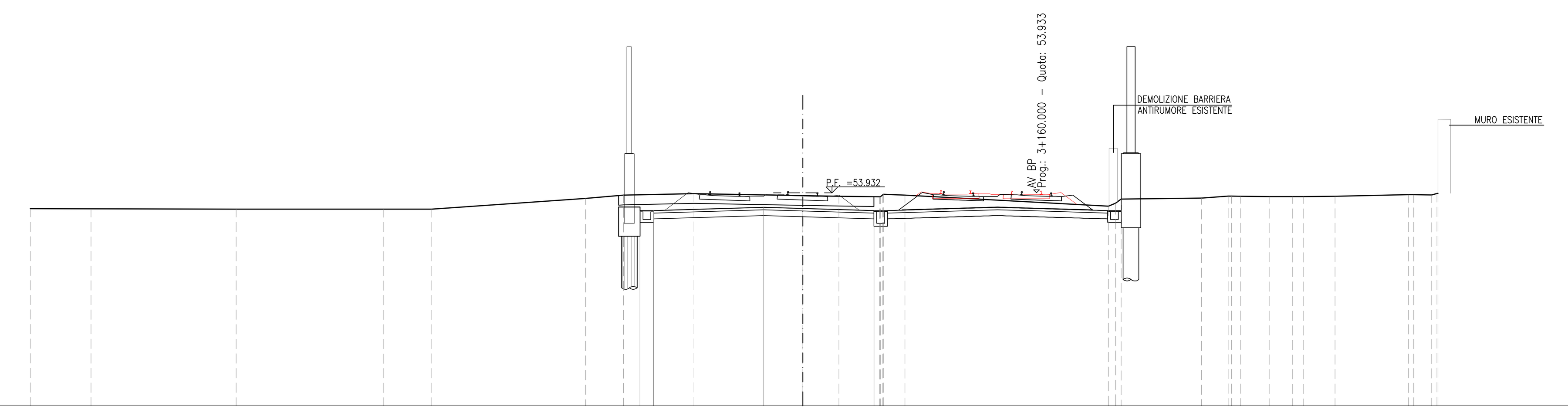

SCALA 1:200

Q. B. 43.000

QUOTA TERRENO	53.11, 53.11, 53.09, 53.09, 53.09, 53.64, 53.81, 53.89, 53.78, 53.75, 53.72, 53.65, 53.81, 53.24, 53.61, 53.65, 53.76, 53.75, 53.74, 53.73, 53.73, 53.75, 53.84, 53.84, 53.82, 53.90
DIST. PARZIALE TERRENO	3.11, 7.45, 7.55, 2.49, 7.89, 1.96, 3.62, 5.58, 1.86, 2.08, 1.09, 10.45, 4.13, 1.37, 0.47, 1.49, 1.16, 0.56, 1.63, 3.77, 0.94
QUOTA PROGETTO	53.01, 53.01, 53.18, 53.12, 53.01
DIST. PARZIALE PROGETTO	0.70, 5.65, 2.00, 3.65

SEZIONE N.: RI10B-2
PROGRESSIVA: 154+450.000
QUOTA P. F.: 53.876

SCOTICO TRINCEA	11.70 m
SCAVO	6.10 m²
PIANO DI POSA	11.30 m
ANTIGERMINANTE	11.30 m
SUPERCOMPATTATO	11.31 m
SUB-BALLAST	11.31 m
BALLAST	4.59 m²
TAPPETINO ANTIVIBRANTE	9.80 m

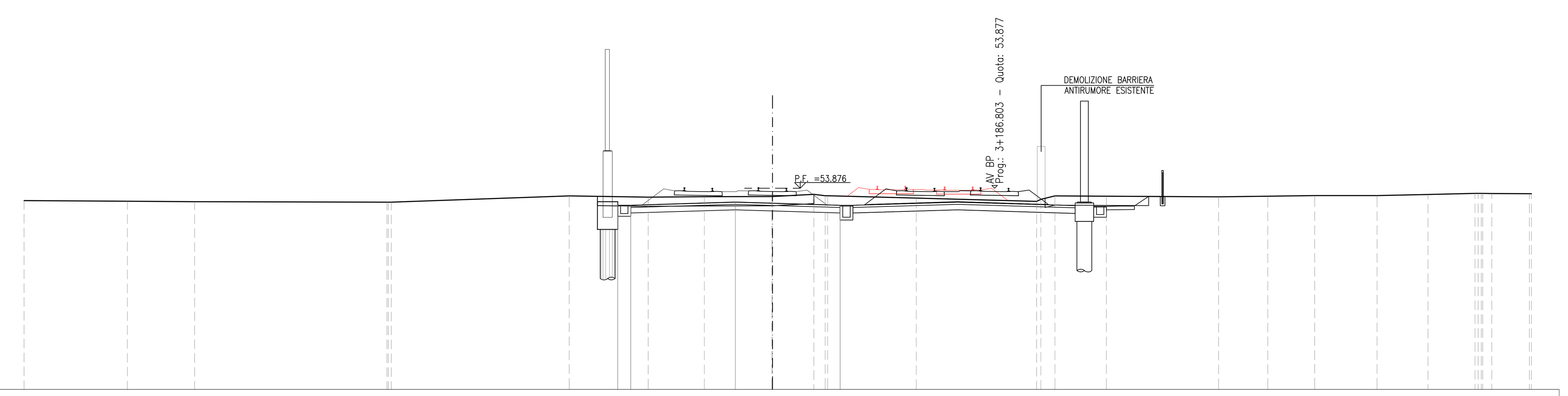

SCALA 1:200

Q. B. 43.000

QUOTA TERRENO	53.21, 53.17, 53.15, 53.12, 53.12, 53.46, 53.39, 53.42, 53.43, 53.43, 53.55, 53.46, 53.47, 53.34, 53.16, 53.46, 53.44, 53.41, 53.44, 53.47, 53.47, 53.54, 53.59, 53.59, 53.58
DIST. PARZIALE TERRENO	5.57, 3.64, 10.39, 9.62, 4.26, 3.04, 3.65, 2.24, 0.61, 4.78, 6.50, 0.77, 2.78, 6.06, 2.66, 2.53, 3.37, 2.76, 2.54, 0.49, 2.03
QUOTA PROGETTO	52.95, 52.95, 53.12, 53.06, 52.95
DIST. PARZIALE PROGETTO	0.70, 5.65, 2.00, 3.65

SEZIONE N.: RI10B-3
PROGRESSIVA: 154+475.537
QUOTA P. F.: 53.823

SCOTICO TRINCEA	9.81 m
SCAVO	5.77 m²
PIANO DI POSA	11.30 m
ANTIGERMINANTE	11.30 m
SUPERCOMPATTATO	11.31 m
SUB-BALLAST	11.31 m
BALLAST	4.46 m²
TAPPETINO ANTIVIBRANTE	9.80 m

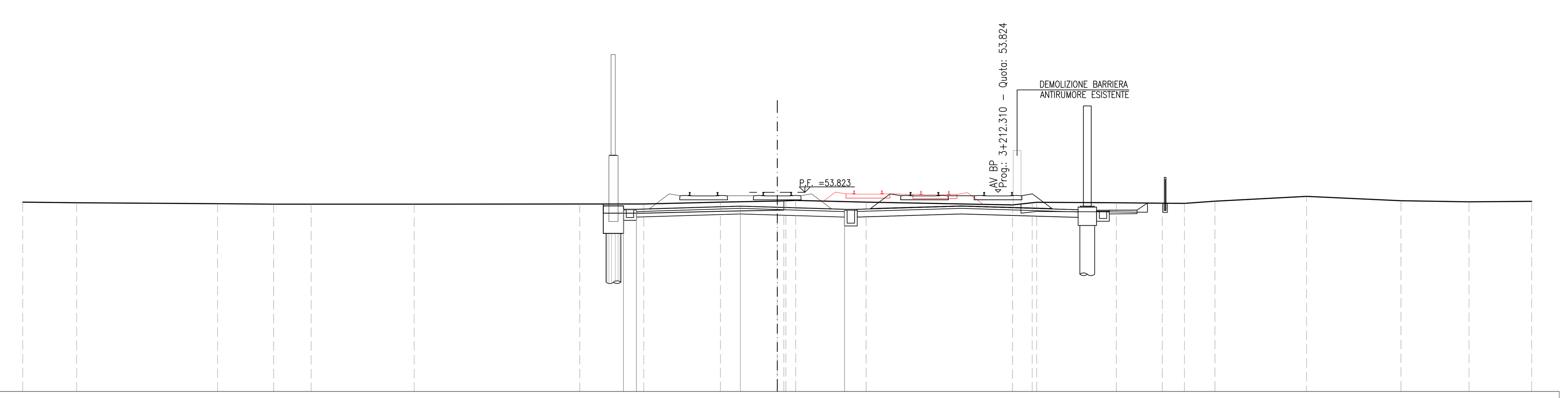

SCALA 1:200

Q. B. 43.000

QUOTA TERRENO	53.30, 53.26, 53.21, 53.18, 53.18, 53.18, 53.19, 53.19, 53.29, 53.36, 53.37, 53.38, 53.30, 53.14, 53.26, 53.28, 53.26, 53.24, 53.23, 53.34, 53.61, 53.37, 53.31, 53.33
DIST. PARZIALE TERRENO	2.93, 7.66, 3.05, 2.04, 5.60, 9.00, 3.48, 4.16, 3.09, 0.53, 3.83, 7.96, 1.07, 4.33, 2.50, 1.20, 1.65, 4.98, 5.13, 3.70, 3.40
QUOTA PROGETTO	52.90, 52.90, 53.07, 53.01, 52.90
DIST. PARZIALE PROGETTO	0.70, 5.65, 2.00, 3.65

SEZIONE N.: RI10B-4
PROGRESSIVA: 154+500.000
QUOTA P. F.: 53.773

SCOTICO TRINCEA	9.00 m
SCAVO	6.17 m²
PIANO DI POSA	11.30 m
ANTIGERMINANTE	11.30 m
SUPERCOMPATTATO	11.31 m
SUB-BALLAST	11.31 m
BALLAST	4.46 m²
TAPPETINO ANTIVIBRANTE	9.80 m

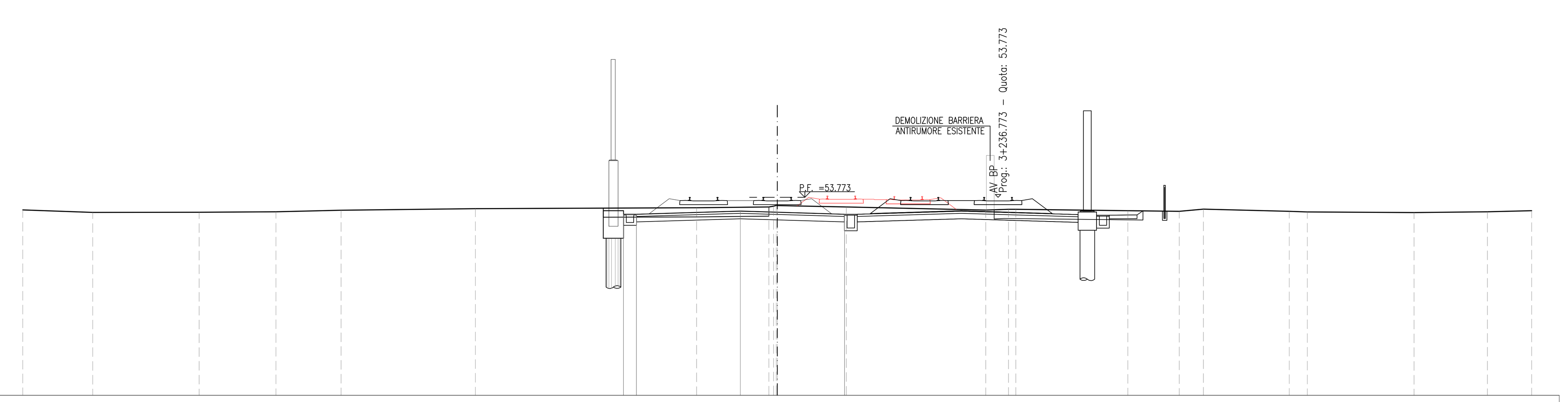

SCALA 1:200

Q. B. 43.000

QUOTA TERRENO	53.08, 52.95, 52.96, 52.98, 53.06, 53.15, 53.21, 53.25, 53.33, 53.24, 53.08, 53.12, 53.12, 53.05, 53.01, 53.13, 53.01, 52.98, 52.95, 52.99, 53.05
DIST. PARZIALE TERRENO	3.81, 5.78, 4.18, 3.54, 7.30, 12.02, 3.94, 3.76, 7.57, 1.24, 6.09, 2.79, 1.31, 4.66, 0.99, 5.80, 3.99, 2.41
QUOTA PROGETTO	52.85, 52.85, 53.02, 52.96, 52.85
DIST. PARZIALE PROGETTO	0.70, 5.65, 2.00, 3.65

SEZIONE N.: RI10B-5
PROGRESSIVA: 154+519.913
QUOTA P. F.: 53.731

SCOTICO TRINCEA	8.11 m
SCAVO	6.21 m²
PIANO DI POSA	11.30 m
ANTIGERMINANTE	11.30 m
SUPERCOMPATTATO	11.31 m
SUB-BALLAST	11.31 m
BALLAST	4.46 m²
TAPPETINO ANTIVIBRANTE	9.80 m

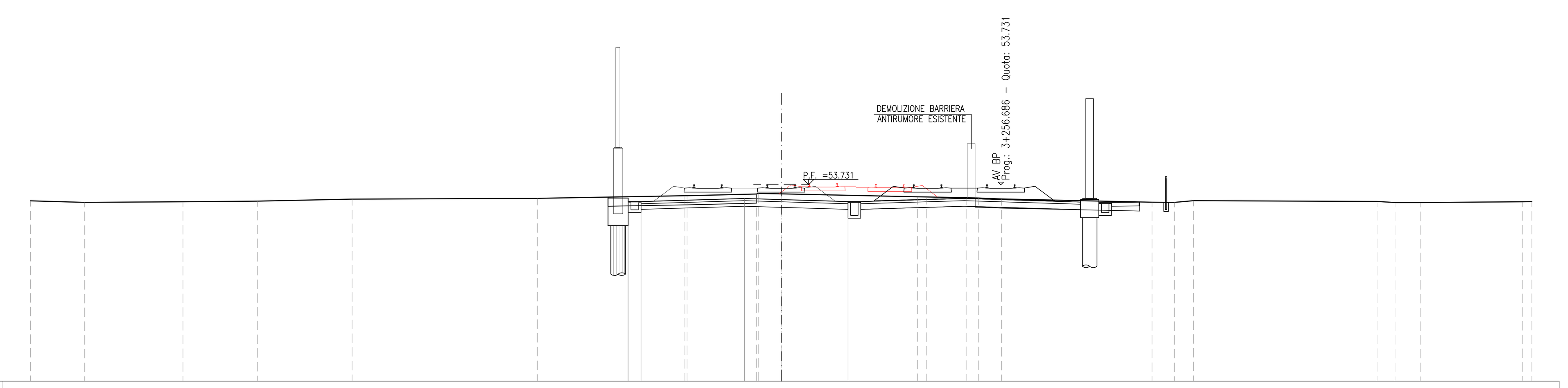

SCALA 1:200

Q. B. 43.000

QUOTA TERRENO	52.85, 52.77, 52.80, 52.83, 52.95, 52.99, 53.13, 53.13, 53.23, 53.26, 53.23, 53.07, 53.07, 53.02, 53.00, 52.95, 52.78, 52.77, 52.86, 52.82, 52.76, 52.76, 52.80, 52.81
DIST. PARZIALE TERRENO	2.94, 5.39, 4.06, 5.17, 10.12, 8.06, 3.80, 1.25, 7.45, 0.50, 2.19, 0.63, 1.26, 8.22, 1.23, 1.04, 10.02, 0.98, 1.37, 5.60, 0.50
QUOTA PROGETTO	52.81, 52.81, 52.98, 52.92, 52.81
DIST. PARZIALE PROGETTO	0.70, 5.65, 2.00, 3.65

SEZIONE N.: RI10B-6
PROGRESSIVA: 154+525.000
QUOTA P. F.: 53.721

SCOTICO TRINCEA	7.90 m
SCAVO	6.56 m²
PIANO DI POSA	11.30 m
ANTIGERMINANTE	11.30 m
SUPERCOMPATTATO	11.31 m
SUB-BALLAST	11.31 m
BALLAST	4.48 m²
TAPPETINO ANTIVIBRANTE	9.80 m

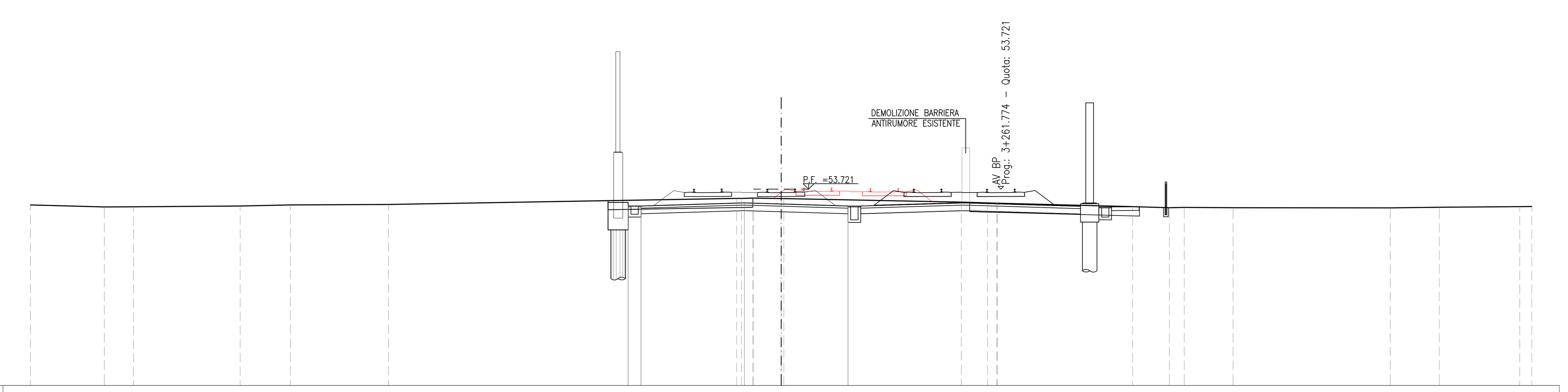

SCALA 1:200

Q. B. 43.000

QUOTA TERRENO	52.86, 52.74, 52.76, 52.80, 52.86, 52.88, 53.21, 53.23, 53.23, 53.21, 53.20, 53.01, 52.96, 52.95, 52.95, 52.76, 52.71, 52.72, 52.71, 52.70, 52.73, 52.76, 52.77
DIST. PARZIALE TERRENO	4.04, 1.58, 5.83, 2.74, 5.36, 19.01, 0.61, 1.50, 9.69, 1.43, 0.51, 7.39, 2.01, 0.81, 2.67, 8.58, 2.67, 4.40, 0.66
QUOTA PROGETTO	52.80, 52.80, 52.97, 52.91, 52.80
DIST. PARZIALE PROGETTO	0.70, 5.65, 2.00, 3.65

SEZIONE N.: RI10B-7
PROGRESSIVA: 154+550.000
QUOTA P. F.: 53.669

SCOTICO TRINCEA	6.15 m
SCAVO	8.33 m²
PIANO DI POSA	11.32 m
ANTIGERMINANTE	11.32 m
SUPERCOMPATTATO	11.32 m
SUB-BALLAST	11.32 m
BALLAST	4.62 m²
TAPPETINO ANTIVIBRANTE	9.81 m

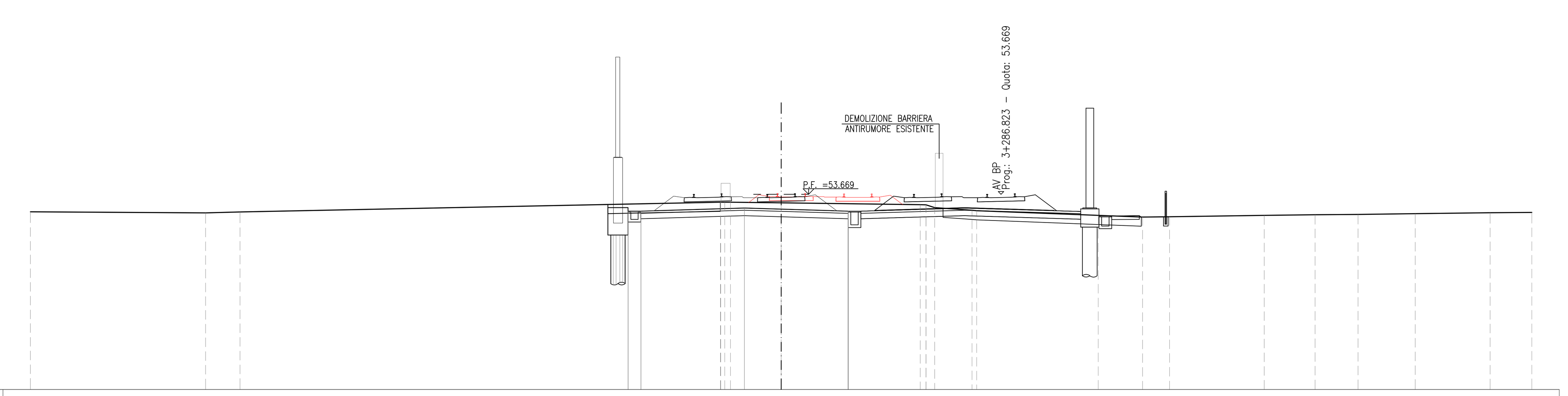

SCALA 1:200

Q. B. 43.000

QUOTA TERRENO	52.71, 52.65, 52.70, 53.24, 53.24, 53.20, 53.10, 52.94, 52.79, 52.77, 52.51, 52.42, 52.43, 52.51, 52.55, 52.57, 52.60, 52.66, 52.67
DIST. PARZIALE TERRENO	9.57, 1.88, 26.24, 2.76, 7.60, 0.47, 2.04, 6.64, 2.41, 1.48, 5.17, 2.78, 2.35, 3.12, 4.09, 2.28
QUOTA PROGETTO	52.75, 52.75, 52.92, 52.86, 52.75
DIST. PARZIALE PROGETTO	0.70, 5.65, 2.00, 3.66

SEZIONE N.: RI10B-8
PROGRESSIVA: 154+559.913
QUOTA P. F.: 53.648

SCOTICO TRINCEA	5.62 m
SCAVO	8.48 m²
PIANO DI POSA	11.34 m
ANTIGERMINANTE	11.34 m
SUPERCOMPATTATO	11.34 m
SUB-BALLAST	11.34 m
BALLAST	4.66 m²
TAPPETINO ANTIVIBRANTE	9.82 m

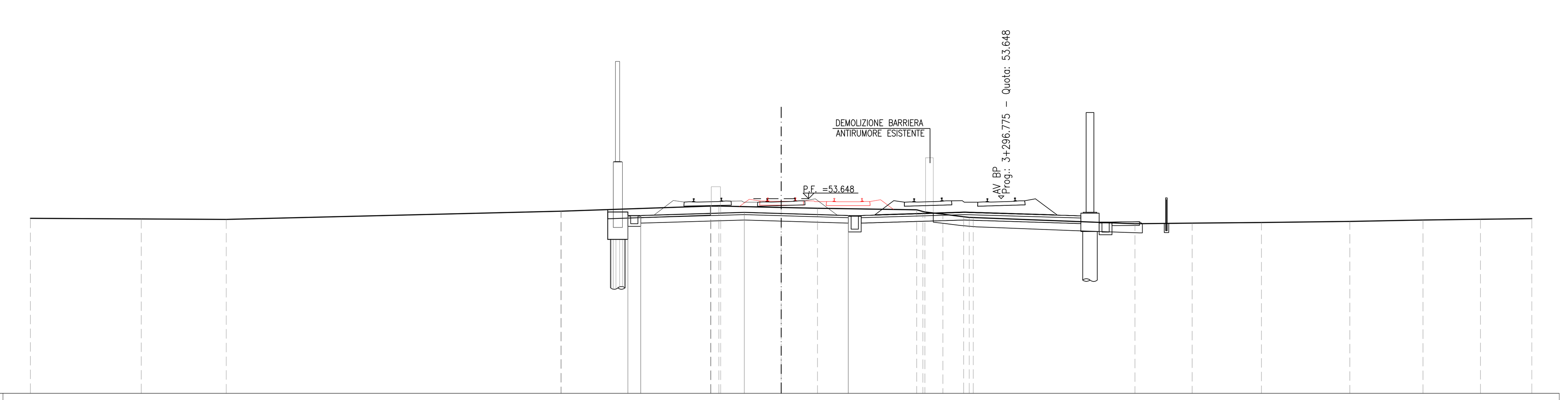

SCALA 1:200

Q. B. 43.000

QUOTA TERRENO	52.57, 52.53, 52.51, 52.96, 52.96, 53.23, 53.24, 53.16, 53.12, 53.03, 52.91, 52.80, 52.65, 52.61, 52.27, 52.31, 52.34, 52.40, 52.47, 52.52, 52.55
DIST. PARZIALE TERRENO	6.05, 4.64, 18.27, 8.16, 3.29, 1.98, 5.42, 0.98, 1.13, 8.83, 3.12, 3.78, 4.83, 3.99, 3.14, 2.80
QUOTA PROGETTO	52.73, 52.73, 52.90, 52.84, 52.72
DIST. PARZIALE PROGETTO	0.70, 5.66, 2.01, 3.67

COMMITTENTE: RFI RETE FERROVIARIA ITALIANA GRUPPO FERROVIE DELLO STATO

ALTA SORVEGLIANZA: ITALFERR GRUPPO FERROVIE DELLO STATO

GENERAL CONTRACTOR: Consorzio IricAV Due

INFRASTRUTTURE FERROVIARIE STRATEGICHE DEFINITE DALLA LEGGE OBIETTIVO N. 443/01

LINEA A.V. /A.C. TORINO–VENEZIA Tratta VERONA–PADOVA
Lotto funzionale Verona–Bivio Vicenza

PROGETTO ESECUTIVO

RILEVATI

RILEVATO FERROVIARIO L.S. DAL KM 154+423,10 AL KM 154+719,9
GENERALE

Sezioni trasversali – Tav.1

GENERAL CONTRACTOR		DIRETTORE LAVORI	SCALA :
...TA INTEGRATORE ...MALAVENDA ...ordine degli ingegneri di ... n. 4289 Data:	Consorzio Iricav Due Data:	ing. Luca ZACCARIA iscritto all'ordine degli ingegneri di Ravenna n. A1206 Data:	1: 200

COMMESSA	LOTTO	FASE	ENTE	TIPO DOC.	OPERA/DISCIPLINA	PROGR.	REV.	FOGLIO
IN17	12	E	I2	W9	RI10B0	001	A	DI

VISTO CONSORZIO IRICAV DUE

Firma	Data
ing. Luca RANDOLFI	

Progettazione :

Rev.	Descrizione	Redatto	Data	Verificato	Data	Approvato	Data	IL PROGETTISTA
A	EMISSIONE	Roncò	31/03/2021	Guilarte	31/03/2021	Aiello	31/03/2021	
B								
C								Data:

CIG. 8377957CD1 | CUP: J41E91000000009 | File: IN1712EI2W9RI10B0001A.DWG | Cod. origine: CODICE

Progetto cofinanziato dalla Unione Europea

Scala di plot:

TUTTI I DIRITTI DEL PRESENTE DOCUMENTO SONO RISERVATI: LA PRODUZIONE ANCHE PARZIALE È VIETATA