SEZIONE N.: RI10B-9
PROGRESSIVA: 154+575.000
QUOTA P. F.: 53.617

SCOTICO TRINCEA	4.87 m
SCAVO	9.06 m²
PIANO DI POSA	11.37 m
ANTIGERMINANTE	11.37 m
SUPERCOMPATTATO	11.37 m
SUB-BALLAST	11.37 m
BALLAST	4.67 m²
TAPPETINO ANTIVIBRANTE	9.83 m

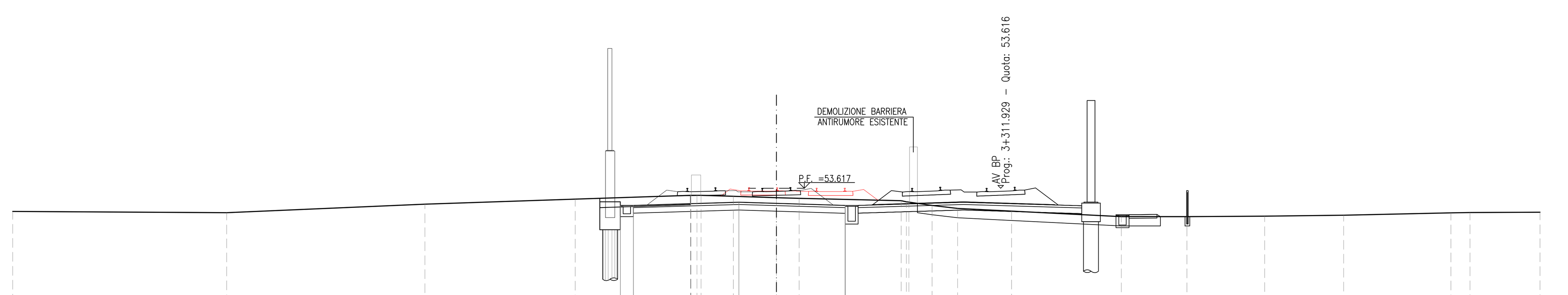

SCALA 1:200

Q. B. 43.000

QUOTA TERRENO	52.37 52.31 52.76 53.03 53.23 53.24 53.18 53.11 53.07 52.95 52.87 52.69 52.53 52.39 52.09 52.09 52.12 52.17 52.30 52.31 52.32
DIST. PARZIALE TERRENO	11.49 10.64 8.07 6.18 1.73 2.31 1.22 5.48 1.25 1.37 2.90 5.89 3.52 4.17 4.24 5.75 1.03 3.76
QUOTA PROGETTO	52.69 52.69 52.86 52.80 52.69
DIST. PARZIALE PROGETTO	0.70 5.66 2.01 3.69

SEZIONE N.: RI10B-10
PROGRESSIVA: 154+600.000
QUOTA P. F.: 53.560

SCOTICO TRINCEA	3.72 m
SCAVO	8.88 m²
PIANO DI POSA	11.37 m
ANTIGERMINANTE	11.37 m
SUPERCOMPATTATO	11.37 m
SUB-BALLAST	11.37 m
BALLAST	4.69 m²
TAPPETINO ANTIVIBRANTE	9.82 m

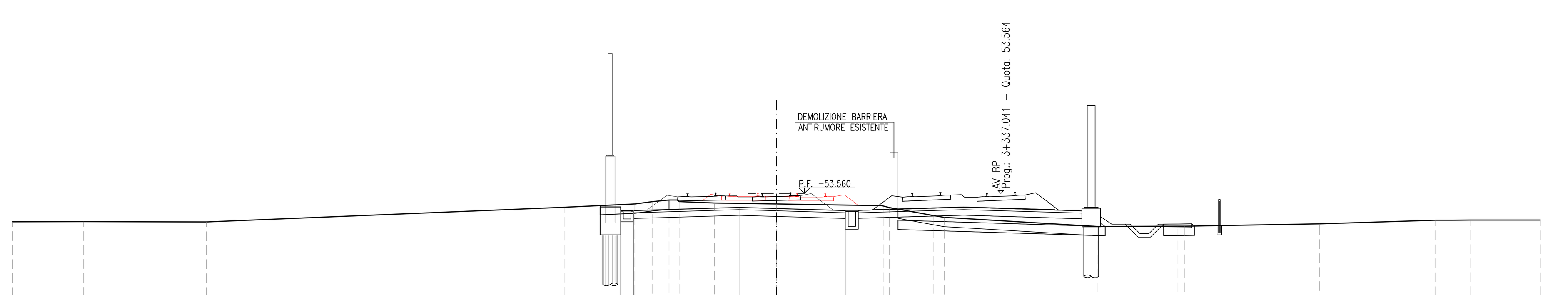

SCALA 1:200

Q. B. 43.000

QUOTA TERRENO	52.03 52.04 52.02 52.82 52.99 53.12 53.20 53.12 53.04 52.99 52.90 52.80 52.37 52.28 52.26 51.78 51.79 51.80 51.82 51.92 52.12 52.12 52.13 52.13
DIST. PARZIALE TERRENO	3.79 6.60 19.22 3.79 0.96 0.88 0.49 1.89 3.33 5.68 2.38 0.55 7.94 4.25 0.92 6.31 6.22 0.93 0.91 3.76
QUOTA PROGETTO	52.64 52.64 52.81 52.75 52.64
DIST. PARZIALE PROGETTO	0.70 5.66 2.01 3.70

SEZIONE N.: RI10B-11
PROGRESSIVA: 154+619.927
QUOTA P. F.: 53.508

SCOTICO TRINCEA	2.30 m
SCAVO	7.06 m²
PIANO DI POSA	11.30 m
ANTIGERMINANTE	11.30 m
SUPERCOMPATTATO	11.31 m
SUB-BALLAST	11.31 m
BALLAST	4.72 m²
TAPPETINO ANTIVIBRANTE	9.79 m

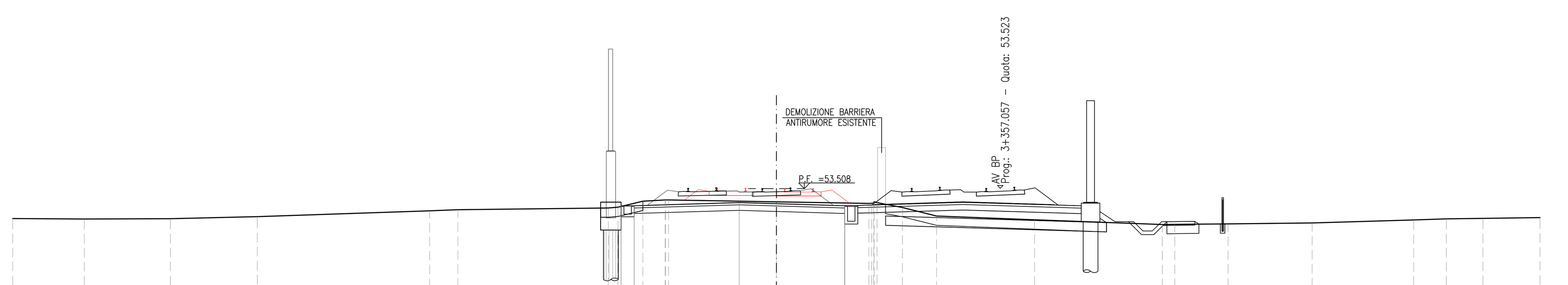

SCALA 1:200

Q. B. 43.000

QUOTA TERRENO	51.90 51.87 51.89 52.00 52.31 52.37 52.47 52.51 52.82 52.90 52.90 52.79 52.71 52.75 52.49 52.03 51.83 51.57 51.58 51.61 51.66 51.82 51.88 51.91 51.95
DIST. PARZIALE TERRENO	3.84 4.62 4.66 9.25 1.52 8.08 0.52 1.33 1.19 5.78 4.96 1.36 1.83 5.27 6.85 0.67 2.86 4.51 5.46 1.75 1.96 3.07
QUOTA PROGETTO	52.59 52.59 52.75 52.70 52.59
DIST. PARZIALE PROGETTO	0.70 5.64 1.99 3.67

SEZIONE N.: RI10B-12
PROGRESSIVA: 154+625.000
QUOTA P. F.: 53.495

SCOTICO TRINCEA	2.13 m
SCAVO	7.17 m²
PIANO DI POSA	11.28 m
ANTIGERMINANTE	11.28 m
SUPERCOMPATTATO	11.28 m
SUB-BALLAST	11.28 m
BALLAST	4.73 m²
TAPPETINO ANTIVIBRANTE	9.78 m

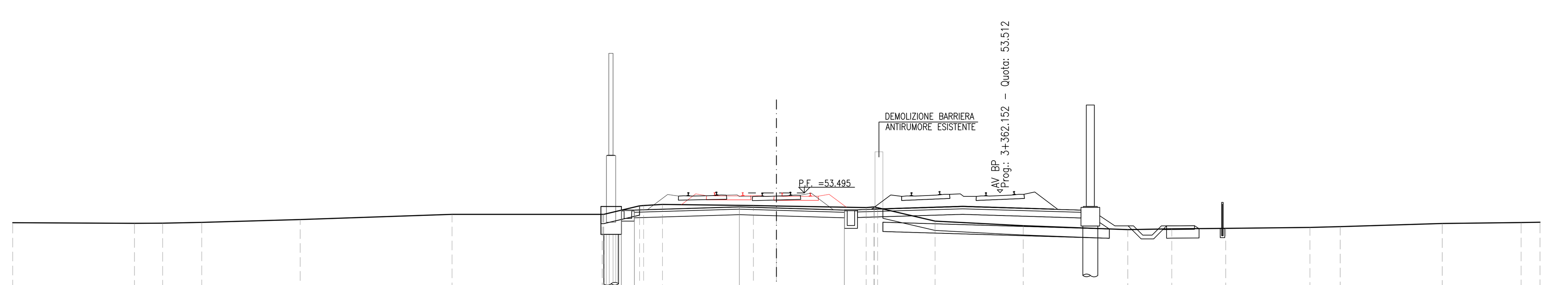

SCALA 1:200

Q. B. 43.000

QUOTA TERRENO	51.89 51.86 51.86 51.91 52.06 52.34 52.34 52.34 52.80 52.81 52.87 52.81 52.79 52.70 52.70 51.98 51.73 51.52 51.56 51.59 51.64 51.68 51.85 51.90 51.92
DIST. PARZIALE TERRENO	6.54 1.51 2.10 5.28 8.15 8.06 1.93 1.01 4.89 1.23 4.82 3.08 4.73 5.62 2.36 2.89 4.52 1.63 5.48 4.23 1.01
QUOTA PROGETTO	52.57 52.57 52.74 52.68 52.57
DIST. PARZIALE PROGETTO	0.70 5.64 1.99 3.66

SEZIONE N.: RI10B-13
PROGRESSIVA: 154+650.000
QUOTA P. F.: 53.429

SCOTICO TRINCEA	1.31 m
SCAVO	8.68 m²
PIANO DI POSA	11.10 m
ANTIGERMINANTE	11.10 m
SUPERCOMPATTATO	11.11 m
SUB-BALLAST	11.11 m
BALLAST	4.70 m²

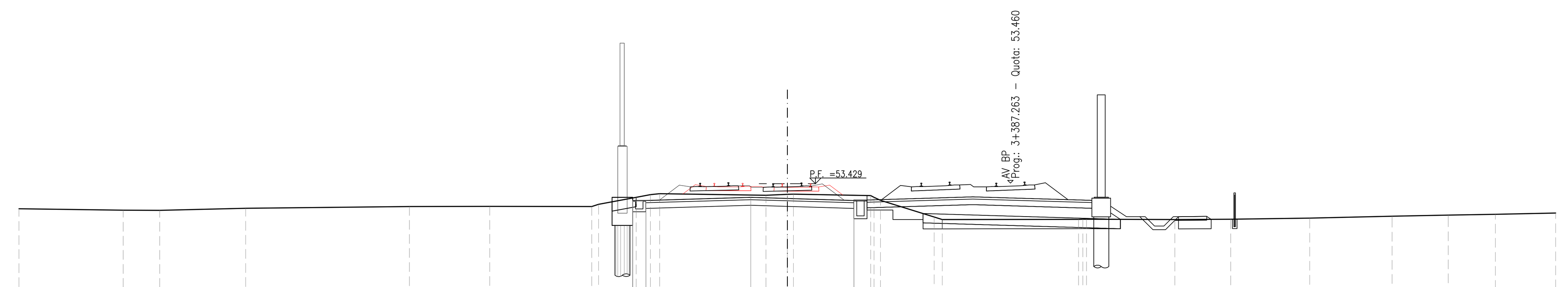

SCALA 1:200

Q. B. 42.000

QUOTA TERRENO	52.09 52.01 52.01 52.11 52.21 52.21 52.21 52.32 52.70 52.84 52.89 52.81 52.86 52.87 52.79 52.54 51.65 51.52 51.53 51.53 51.52 51.53 51.59 51.69 51.75 51.80 51.86
DIST. PARZIALE TERRENO	5.56 1.95 4.59 8.74 4.29 5.44 2.01 0.76 0.49 5.67 1.14 4.12 2.86 7.27 4.71 2.99 4.22 4.39 3.00 2.51 3.22
QUOTA PROGETTO	52.53 52.53 52.70 52.64 52.53
DIST. PARZIALE PROGETTO	0.70 5.60 1.95 3.55

SEZIONE N.: RI10B-14
PROGRESSIVA: 154+679.941
QUOTA P. F.: 53.351

SCOTICO TRINCEA	0.68 m
SCAVO	8.14 m²
PIANO DI POSA	10.82 m
ANTIGERMINANTE	10.82 m
SUPERCOMPATTATO	10.83 m
SUB-BALLAST	10.83 m
BALLAST	4.61 m²

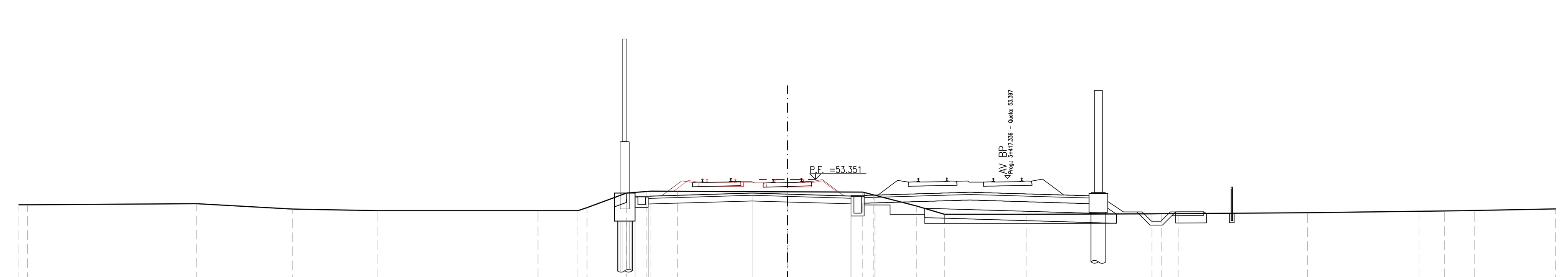

SCALA 1:200

Q. B. 42.000

QUOTA TERRENO	52.00 52.00 52.05 51.77 51.68 51.68 51.68 51.84 52.62 52.71 52.72 52.71 52.69 52.67 52.53 52.50 51.92 51.48 51.48 51.51 51.52 51.52 51.57 51.64 51.66 51.69 51.77
DIST. PARZIALE TERRENO	0.46 9.01 5.13 4.51 8.59 2.13 0.48 2.11 1.09 1.42 5.86 4.03 0.56 2.23 1.48 4.39 6.68 0.49 0.94 6.86 5.96 1.36 1.58 4.35
QUOTA PROGETTO	52.45 52.45 52.62 52.56 52.46
DIST. PARZIALE PROGETTO	0.70 5.54 1.89 3.40

SEZIONE N.: RI10B-15
PROGRESSIVA: 154+700.000
QUOTA P. F.: 53.298

SCOTICO TRINCEA	0.44 m
SCAVO	8.11 m²
PIANO DI POSA	10.67 m
ANTIGERMINANTE	10.67 m
SUPERCOMPATTATO	10.68 m
SUB-BALLAST	10.68 m
BALLAST	4.46 m²

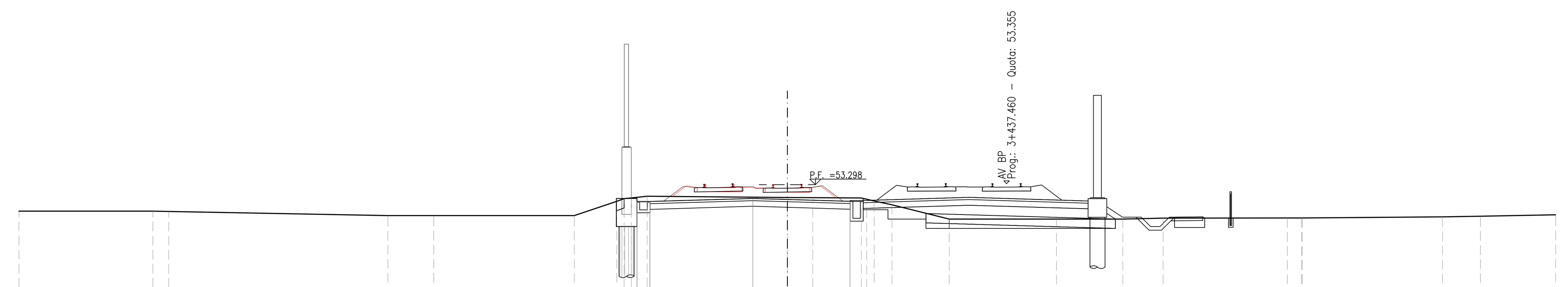

SCALA 1:200

Q. B. 42.000

QUOTA TERRENO	51.89 51.88 51.87 51.65 51.65 51.65 52.41 52.59 52.68 52.62 52.61 52.59 52.43 52.22 51.46 51.46 51.46 51.51 51.52 51.53 51.53 51.58 51.62 51.69
DIST. PARZIALE TERRENO	7.15 0.85 11.69 2.45 7.50 2.26 0.85 7.48 1.36 2.59 0.95 3.05 5.73 3.54 2.16 6.63 0.77 7.49 2.03 4.01
QUOTA PROGETTO	52.40 52.40 52.57 52.51 52.41
DIST. PARZIALE PROGETTO	0.70 5.49 1.84 3.35

SEZIONE N.: RI10B-16
PROGRESSIVA: 154+719.941
QUOTA P. F.: 53.246

SCAVO	6.92 m²
PIANO DI POSA	11.98 m
ANTIGERMINANTE	11.98 m
SUPERCOMPATTATO	11.99 m
SUB-BALLAST	11.33 m
BALLAST	4.31 m²

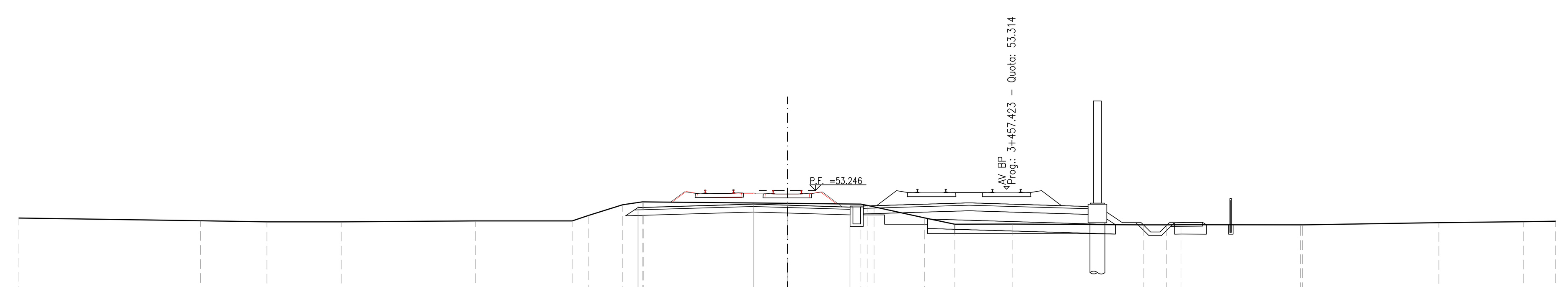

SCALA 1:200

Q. B. 41.000

QUOTA TERRENO	51.78 51.63 51.56 51.57 51.62 51.62 51.90 52.48 52.64 52.64 52.56 52.52 52.37 51.78 51.44 51.45 51.41 51.40 51.41 51.41 51.41 51.53 51.58 51.60
DIST. PARZIALE TERRENO	9.69 3.55 3.96 7.15 5.17 0.85 1.84 1.03 7.67 3.93 2.70 1.61 3.10 6.99 1.20 0.79 6.38 7.27 4.50 1.73
QUOTA PROGETTO	52.33 52.41 52.51 52.46 52.36
DIST. PARZIALE PROGETTO	6.16 1.81 3.35

DISEGNI DI RIFERIMENTO

DESCRIZIONE	CODICE

NOTE GENERALI

BINARI ESISTENTI IN DISMISSIONE

COMMITTENTE: RFI RETE FERROVIARIA ITALIANA GRUPPO FERROVIE DELLO STATO

ALTA SORVEGLIANZA: ITALFERR GRUPPO FERROVIE DELLO STATO

GENERAL CONTRACTOR: Consorzio IricAV Due

INFRASTRUTTURE FERROVIARIE STRATEGICHE DEFINITE DALLA LEGGE OBIETTIVO N. 443/01

LINEA A.V. /A.C. TORINO–VENEZIA Tratta VERONA–PADOVA
Lotto funzionale Verona–Bivio Vicenza

PROGETTO ESECUTIVO

RILEVATI

RILEVATO FERROVIARIO L.S. DAL KM 154+423,10 AL KM 154+719,9

GENERALE

Sezioni trasversali – Tav.2

GENERAL CONTRACTOR		DIRETTORE LAVORI	SCALA :
...TA INTEGRATORE ... MALAVENDA ... ordine degli ingegneri di ... n. 4289 Data:	Consorzio Iricav Due Data:	ing. Luca ZACCARIA iscritto all'ordine degli ingegneri di Ravenna n. A1206 Data:	1:200

COMMESSA	LOTTO	FASE	ENTE	TIPO DOC.	OPERA/DISCIPLINA	PROGR.	REV.	FOGLIO
IN17	12	E	I2	W9	RI10B0	002	A	DI

VISTO CONSORZIO IRICAV DUE — Firma: ing. Luca RANDOLFI — Data

Progettazione :

Rev.	Descrizione	Redatto	Data	Verificato	Data	Approvato	Data	IL PROGETTISTA
A	EMISSIONE	Roncò	31/03/2021	Guilarte	31/03/2021	Aiello	31/03/2021	
B								
C								Data:

CIG. 8377957CD1 | CUP: J41E91000000009 | File: IN1712EI2W9RI10B0002A.DWG | Cod. origine: CODICE

Progetto cofinanziato dalla Unione Europea

Scala di plot:

TUTTI I DIRITTI DEL PRESENTE DOCUMENTO SONO RISERVATI: LA PRODUZIONE ANCHE PARZIALE È VIETATA